



**АДМИНИСТРАЦИЯ  
МОЖАЙСКОГО ГОРОДСКОГО ОКРУГА  
МОСКОВСКОЙ ОБЛАСТИ**

**ПОСТАНОВЛЕНИЕ**

19.09.2023 № 4525-П

г. Можайск

**О внесении изменения в постановление Администрации Можайского городского округа Московской области от 15.02.2021 № 295-П «Об установлении публичного сервитута в порядке главы V.7. Земельного кодекса Российской Федерации в пользу акционерного общества «Мособлгаз» (ИНН 5032292612, ОГРН 1175024034734)»**

В соответствии с Земельным кодексом Российской Федерации, Законом Московской области № 23/96-ОЗ «О регулировании земельных отношений в Московской области», Уставом Можайского городского округа Московской области, учитывая заявление акционерного общества «Мособлгаз» от 22.08.2023 № 13169/01, **ПОСТАНОВЛЯЕТ:**

1. Внести в постановление Администрации Можайского городского округа Московской области от 15.02.2021 № 295-П «Об установлении публичного сервитута в порядке главы V.7. Земельного кодекса Российской Федерации в пользу акционерного общества «Мособлгаз» (ИНН 5032292612, ОГРН 1175024034734)» (далее – постановление) следующее изменение:

1) приложение 2 Сведения о границах публичного сервитута постановления изложить в новой редакции согласно приложению к настоящему постановлению.

2. Администрации Можайского городского округа Московской области обеспечить опубликование настоящего постановления в газете «Новая жизнь», а также разместить на официальном сайте Администрации Можайского городского округа Московской области в сети Интернет [www.admmozhaysk.ru](http://www.admmozhaysk.ru).

3. Контроль за выполнением настоящего постановления возложить на заместителя Главы Администрации Можайского городского округа Московской области Клинских М.М.

Глава  
Можайского городского округа

Д.В. Мордвинцев

\* 003892

Приложение к постановлению  
Администрации Можайского  
городского округа  
от 19.09.2021 № 4525-17

«Приложение № 2 к  
постановлению Администрации  
Можайского городского округа  
Московской области  
от 15.02.2021 № 295-П  
(в редакции постановления  
Администрации Можайского  
городского округа  
от 19.09.2021 № 4525-17)

**ОПИСАНИЕ МЕСТОПОЛОЖЕНИЯ ГРАНИЦ**  
*Публичный сервитут объекта «Газораспределительная сеть г. Можайск»,  
кадастровый номер 50:18:0000000:15152*

(наименование объекта, местоположение границ которого описано (далее - объект))

**Раздел 1**

**Сведения об объекте**

№ п/п	Характеристики объекта	Описание характеристик
1	2	3
1	Местоположение объекта	Московская область, Можайский городской округ, г. Можайск
2	Площадь объекта ± величина погрешности определения площади (P ± ΔP)	231 431 м <sup>2</sup> ± 168 м <sup>2</sup>
3	Иные характеристики объекта	Вид объекта реестра границ: Зона с особыми условиями использования территории Реестровый номер: 50:18-6.458 Содержание ограничений использования объектов недвижимости в пределах зоны или территории: Публичный сервитут, для целей размещения линейных объектов системы газоснабжения, их неотъемлемых технологических частей. Срок установления 49 лет. Обладатель публичного сервитута: Акционерное Общество «Мособлгаз». Адрес: Московская обл, г. Одинцово, д. Раздоры, 1-й км Рублево-Успенского шоссе, д. 1, корп. Б. Электронная почта: info@mosoblgaz.ru



**Раздел 2**

**Сведения о местоположении границ объекта**

<b>1. Система координат</b> МСК-50, зона 1					
<b>2. Сведения о характерных точках границ объекта</b>					
Обозначение характерных точек границ	Координаты, м		Метод определения координат характерной точки	Средняя квадратическая погрешность положения характерной точки (Mt), м	Описание обозначения точки на местности (при наличии)
	X	Y			
<b>1</b>	<b>2</b>	<b>3</b>	<b>4</b>	<b>5</b>	<b>6</b>
—	—	—	—	—	—
<b>3. Сведения о характерных точках части (частей) границы объекта</b>					
<b>1</b>	<b>2</b>	<b>3</b>	<b>4</b>	<b>5</b>	<b>6</b>
—	—	—	—	—	—

**Раздел 3**

**Сведения о местоположении измененных (уточненных) границ объекта**

<b>1. Система координат</b> МСК-50, зона I							
<b>2. Сведения о характерных точках границ объекта</b>							
Обозначение характерных точек границы	Существующие координаты, м		Измененные (уточненные) координаты, м		Метод определения координат характерной точки	Средняя квадратическая погрешность положения характерной точки (Mt), м	Описание обозначения точки на местности (при наличии)
	X	Y	X	Y			
1	2	3	4	5	6	7	8
1	439 066,96	1 284 862,14	439 066,96	1 284 862,14	Аналитический метод	0,10	—
2	439 067,34	1 284 858,15	439 067,34	1 284 858,15		0,10	
3	439 077,91	1 284 859,17	439 077,91	1 284 859,17		0,10	
4	439 077,53	1 284 863,15	439 077,53	1 284 863,15		0,10	
1	439 066,96	1 284 862,14	439 066,96	1 284 862,14		0,10	
5	441 307,32	1 282 010,98	441 307,32	1 282 010,98	Аналитический метод	0,10	—
6	441 310,64	1 281 960,95	441 310,64	1 281 960,95		0,10	
7	441 318,54	1 281 928,79	441 318,54	1 281 928,79		0,10	
8	441 324,71	1 281 928,64	441 324,71	1 281 928,64		0,10	
9	441 324,80	1 281 932,64	441 324,80	1 281 932,64		0,10	
10	441 321,69	1 281 932,71	441 321,69	1 281 932,71		0,10	
11	441 314,61	1 281 961,57	441 314,61	1 281 961,57		0,10	
12	441 311,45	1 282 009,24	441 311,45	1 282 009,24		0,10	
13	441 322,20	1 282 018,43	441 322,20	1 282 018,43		0,10	
14	441 319,69	1 282 059,39	441 319,69	1 282 059,39		0,10	
15	441 419,58	1 282 060,61	441 419,58	1 282 060,61		0,10	
16	441 419,53	1 282 064,61	441 419,53	1 282 064,61		0,10	
17	441 315,44	1 282 063,34	441 315,44	1 282 063,34		0,10	
18	441 318,08	1 282 020,17	441 318,08	1 282 020,17		0,10	
5	441 307,32	1 282 010,98	441 307,32	1 282 010,98	0,10		
19	440 609,77	1 285 107,53	440 609,77	1 285 107,53	Аналитический метод	0,10	—
20	440 617,57	1 285 077,17	440 617,57	1 285 077,17		0,10	
21	440 621,44	1 285 078,16	440 621,44	1 285 078,16		0,10	
22	440 614,73	1 285 104,32	440 614,73	1 285 104,32		0,10	
23	440 619,11	1 285 105,07	440 619,11	1 285 105,07		0,10	

**Раздел 3**

<b>Сведения о местоположении измененных (уточненных) границ объекта</b>							
<b>1</b>	<b>2</b>	<b>3</b>	<b>4</b>	<b>5</b>	<b>6</b>	<b>7</b>	<b>8</b>
24	440 618,44	1 285 109,01	440 618,44	1 285 109,01	Аналитический метод	0,10	—
19	440 609,77	1 285 107,53	440 609,77	1 285 107,53		0,10	
25	440 571,66	1 285 147,61	440 571,66	1 285 147,61	Аналитический метод	0,10	—
26	440 571,80	1 285 143,62	440 571,80	1 285 143,62		0,10	
27	440 618,15	1 285 145,22	440 618,15	1 285 145,22		0,10	
28	440 618,01	1 285 149,22	440 618,01	1 285 149,22		0,10	
25	440 571,66	1 285 147,61	440 571,66	1 285 147,61		0,10	
29	440 560,75	1 285 259,22	440 560,75	1 285 259,22	Аналитический метод	0,10	—
30	440 562,41	1 285 239,86	440 562,41	1 285 239,86		0,10	
31	440 566,40	1 285 240,21	440 566,40	1 285 240,21		0,10	
32	440 564,73	1 285 259,56	440 564,73	1 285 259,56		0,10	
29	440 560,75	1 285 259,22	440 560,75	1 285 259,22		0,10	
33	441 601,53	1 283 978,28	441 601,53	1 283 978,28	Аналитический метод	0,10	—
34	441 602,33	1 283 974,36	441 602,33	1 283 974,36		0,10	
35	441 625,81	1 283 979,15	441 625,81	1 283 979,15		0,10	
36	441 625,01	1 283 983,07	441 625,01	1 283 983,07		0,10	
33	441 601,53	1 283 978,28	441 601,53	1 283 978,28		0,10	
37	441 241,58	1 284 654,81	441 241,58	1 284 654,81	Аналитический метод	0,10	—
38	441 250,73	1 284 653,01	441 250,73	1 284 653,01		0,10	
39	441 248,86	1 284 638,57	441 248,86	1 284 638,57		0,10	
40	441 256,06	1 284 637,82	441 256,06	1 284 637,82		0,10	
41	441 254,58	1 284 623,62	441 254,58	1 284 623,62		0,10	
42	441 258,56	1 284 623,21	441 258,56	1 284 623,21		0,10	
43	441 260,46	1 284 641,38	441 260,46	1 284 641,38		0,10	
44	441 253,36	1 284 642,12	441 253,36	1 284 642,12		0,10	
45	441 255,18	1 284 656,22	441 255,18	1 284 656,22		0,10	
46	441 241,78	1 284 658,82	441 241,78	1 284 658,82		0,10	
37	441 241,58	1 284 654,81	441 241,58	1 284 654,81		0,10	
47	441 670,39	1 285 127,92	441 670,39	1 285 127,92	Аналитический метод	0,10	—



**Раздел 3**

**Сведения о местоположении измененных (уточненных) границ объекта**

<b>1</b>	<b>2</b>	<b>3</b>	<b>4</b>	<b>5</b>	<b>6</b>	<b>7</b>	<b>8</b>
48	441 708,08	1 285 090,66	441 708,08	1 285 090,66	Аналитический метод	0,10	—
49	441 710,90	1 285 093,51	441 710,90	1 285 093,51		0,10	
50	441 673,21	1 285 130,77	441 673,21	1 285 130,77		0,10	
47	441 670,39	1 285 127,92	441 670,39	1 285 127,92		0,10	
51	442 059,08	1 285 676,50	442 059,08	1 285 676,50	Аналитический метод	0,10	—
52	442 081,44	1 285 652,87	442 081,44	1 285 652,87		0,10	
53	442 084,35	1 285 655,62	442 084,35	1 285 655,62		0,10	
54	442 061,99	1 285 679,25	442 061,99	1 285 679,25		0,10	
51	442 059,08	1 285 676,50	442 059,08	1 285 676,50		0,10	
55	440 293,03	1 283 285,03	440 293,03	1 283 285,03	Аналитический метод	0,10	—
262	440 289,09	1 283 284,30	440 289,09	1 283 284,30		0,10	
261	440 300,32	1 283 223,84	440 300,32	1 283 223,84		0,10	
260	440 378,71	1 283 237,43	440 378,71	1 283 237,43		0,10	
259	440 381,04	1 283 218,79	440 381,04	1 283 218,79		0,10	
258	440 407,17	1 283 085,25	440 407,17	1 283 085,25		0,10	
257	440 422,84	1 282 993,41	440 422,84	1 282 993,41		0,10	
256	440 450,70	1 282 866,20	440 450,70	1 282 866,20		0,10	
255	440 471,52	1 282 777,23	440 471,52	1 282 777,23		0,10	
254	440 496,37	1 282 692,70	440 496,37	1 282 692,70		0,10	
253	440 495,72	1 282 692,51	440 495,72	1 282 692,51		0,10	
252	440 512,28	1 282 636,19	440 512,28	1 282 636,19		0,10	
251	440 511,65	1 282 636,01	440 511,65	1 282 636,01		0,10	
250	440 518,47	1 282 612,94	440 518,47	1 282 612,94		0,10	
249	440 522,30	1 282 614,08	440 522,30	1 282 614,08		0,10	
248	440 516,63	1 282 633,28	440 516,63	1 282 633,28		0,10	
247	440 517,25	1 282 633,46	440 517,25	1 282 633,46		0,10	
246	440 500,68	1 282 689,83	440 500,68	1 282 689,83		0,10	
245	440 501,32	1 282 690,03	440 501,32	1 282 690,03		0,10	
244	440 475,39	1 282 778,25	440 475,39	1 282 778,25		0,10	

**Раздел 3**

**Сведения о местоположении измененных (уточненных) границ объекта**

<b>1</b>	<b>2</b>	<b>3</b>	<b>4</b>	<b>5</b>	<b>6</b>	<b>7</b>	<b>8</b>
243	440 459,79	1 282 844,92	440 459,79	1 282 844,92	Аналитический метод	0,10	—
242	440 501,71	1 282 856,78	440 501,71	1 282 856,78		0,10	
241	440 503,59	1 282 848,91	440 503,59	1 282 848,91		0,10	
240	440 507,44	1 282 849,98	440 507,44	1 282 849,98		0,10	
239	440 507,05	1 282 851,24	440 507,05	1 282 851,24		0,10	
238	440 505,52	1 282 858,44	440 505,52	1 282 858,44		0,10	
237	440 551,02	1 282 872,50	440 551,02	1 282 872,50		0,10	
236	440 618,92	1 282 897,78	440 618,92	1 282 897,78		0,10	
235	440 644,64	1 282 813,49	440 644,64	1 282 813,49		0,10	
234	440 655,70	1 282 771,29	440 655,70	1 282 771,29		0,10	
233	440 691,30	1 282 647,00	440 691,30	1 282 647,00		0,10	
232	440 624,24	1 282 624,39	440 624,24	1 282 624,39		0,10	
231	440 591,59	1 282 739,38	440 591,59	1 282 739,38		0,10	
230	440 587,74	1 282 738,29	440 587,74	1 282 738,29		0,10	
229	440 620,45	1 282 623,11	440 620,45	1 282 623,11		0,10	
228	440 556,62	1 282 601,59	440 556,62	1 282 601,59		0,10	
227	440 522,31	1 282 710,53	440 522,31	1 282 710,53		0,10	
226	440 518,50	1 282 709,33	440 518,50	1 282 709,33		0,10	
225	440 554,89	1 282 593,77	440 554,89	1 282 593,77		0,10	
224	440 582,58	1 282 491,06	440 582,58	1 282 491,06		0,10	
223	440 588,61	1 282 473,01	440 588,61	1 282 473,01		0,10	
222	440 592,40	1 282 474,27	440 592,40	1 282 474,27		0,10	
221	440 586,41	1 282 492,21	440 586,41	1 282 492,21		0,10	
220	440 558,73	1 282 594,89	440 558,73	1 282 594,89		0,10	
219	440 557,82	1 282 597,78	440 557,82	1 282 597,78		0,10	
218	440 621,54	1 282 619,26	440 621,54	1 282 619,26		0,10	
217	440 660,77	1 282 481,10	440 660,77	1 282 481,10		0,10	
216	440 668,71	1 282 456,41	440 668,71	1 282 456,41		0,10	
215	440 672,52	1 282 457,64	440 672,52	1 282 457,64		0,10	

**Раздел 3**

<b>Сведения о местоположении измененных (уточненных) границ объекта</b>							
<b>1</b>	<b>2</b>	<b>3</b>	<b>4</b>	<b>5</b>	<b>6</b>	<b>7</b>	<b>8</b>
214	440 664,60	1 282 482,26	440 664,60	1 282 482,26	Аналитический метод	0,10	—
213	440 625,33	1 282 620,54	440 625,33	1 282 620,54		0,10	
212	440 692,40	1 282 643,15	440 692,40	1 282 643,15		0,10	
211	440 695,25	1 282 633,20	440 695,25	1 282 633,20		0,10	
210	440 744,70	1 282 468,48	440 744,70	1 282 468,48		0,10	
209	440 706,35	1 282 452,67	440 706,35	1 282 452,67		0,10	
208	440 707,87	1 282 448,97	440 707,87	1 282 448,97		0,10	
207	440 749,57	1 282 466,16	440 749,57	1 282 466,16		0,10	
206	440 699,09	1 282 634,33	440 699,09	1 282 634,33		0,10	
205	440 696,22	1 282 644,64	440 696,22	1 282 644,64		0,10	
204	440 787,24	1 282 677,23	440 787,24	1 282 677,23		0,10	
203	440 824,56	1 282 575,98	440 824,56	1 282 575,98		0,10	
202	440 840,19	1 282 517,10	440 840,19	1 282 517,10		0,10	
201	440 841,16	1 282 517,36	440 841,16	1 282 517,36		0,10	
200	440 841,59	1 282 515,46	440 841,59	1 282 515,46		0,10	
199	440 843,70	1 282 512,90	440 843,70	1 282 512,90		0,10	
198	440 843,26	1 282 512,32	440 843,26	1 282 512,32		0,10	
197	440 844,89	1 282 507,23	440 844,89	1 282 507,23		0,10	
196	440 847,85	1 282 502,48	440 847,85	1 282 502,48		0,10	
195	440 852,67	1 282 501,80	440 852,67	1 282 501,80		0,10	
194	440 861,57	1 282 503,42	440 861,57	1 282 503,42		0,10	
193	440 875,22	1 282 507,03	440 875,22	1 282 507,03		0,10	
192	440 881,43	1 282 494,76	440 881,43	1 282 494,76		0,10	
191	440 881,92	1 282 492,76	440 881,92	1 282 492,76		0,10	
190	440 882,36	1 282 487,59	440 882,36	1 282 487,59		0,10	
189	440 884,82	1 282 478,41	440 884,82	1 282 478,41		0,10	
188	440 889,38	1 282 467,10	440 889,38	1 282 467,10		0,10	
187	440 895,41	1 282 450,70	440 895,41	1 282 450,70		0,10	
186	440 893,09	1 282 453,06	440 893,09	1 282 453,06		0,10	



**Раздел 3**

**Сведения о местоположении измененных (уточненных) границ объекта**

<b>1</b>	<b>2</b>	<b>3</b>	<b>4</b>	<b>5</b>	<b>6</b>	<b>7</b>	<b>8</b>
185	440 887,59	1 282 462,81	440 887,59	1 282 462,81	Аналитический метод	0,10	—
184	440 884,10	1 282 460,85	440 884,10	1 282 460,85		0,10	
183	440 889,86	1 282 450,64	440 889,86	1 282 450,64		0,10	
182	440 912,86	1 282 427,24	440 912,86	1 282 427,24		0,10	
181	440 915,71	1 282 430,04	440 915,71	1 282 430,04		0,10	
180	440 901,82	1 282 444,18	440 901,82	1 282 444,18		0,10	
179	440 902,01	1 282 444,34	440 902,01	1 282 444,34		0,10	
178	440 893,12	1 282 468,54	440 893,12	1 282 468,54		0,10	
177	440 888,62	1 282 479,68	440 888,62	1 282 479,68		0,10	
176	440 885,67	1 282 490,70	440 885,67	1 282 490,70		0,10	
175	440 885,20	1 282 496,19	440 885,20	1 282 496,19		0,10	
174	440 878,89	1 282 508,63	440 878,89	1 282 508,63		0,10	
173	440 883,34	1 282 510,79	440 883,34	1 282 510,79		0,10	
172	440 907,94	1 282 520,95	440 907,94	1 282 520,95		0,10	
171	440 909,42	1 282 523,26	440 909,42	1 282 523,26		0,10	
170	440 911,43	1 282 526,92	440 911,43	1 282 526,92		0,10	
169	440 911,99	1 282 530,43	440 911,99	1 282 530,43		0,10	
168	440 913,67	1 282 530,97	440 913,67	1 282 530,97		0,10	
167	440 913,91	1 282 530,22	440 913,91	1 282 530,22		0,10	
166	440 917,72	1 282 531,45	440 917,72	1 282 531,45		0,10	
165	440 862,27	1 282 704,18	440 862,27	1 282 704,18		0,10	
164	440 918,24	1 282 724,29	440 918,24	1 282 724,29		0,10	
163	440 963,35	1 282 601,33	440 963,35	1 282 601,33		0,10	
162	440 976,58	1 282 561,71	440 976,58	1 282 561,71		0,10	
161	440 980,37	1 282 562,98	440 980,37	1 282 562,98		0,10	
160	440 967,12	1 282 602,65	440 967,12	1 282 602,65		0,10	
159	440 922,01	1 282 725,64	440 922,01	1 282 725,64		0,10	
158	440 948,78	1 282 735,26	440 948,78	1 282 735,26		0,10	
157	440 994,34	1 282 752,89	440 994,34	1 282 752,89		0,10	

**Раздел 3**

**Сведения о местоположении измененных (уточненных) границ объекта**

<b>1</b>	<b>2</b>	<b>3</b>	<b>4</b>	<b>5</b>	<b>6</b>	<b>7</b>	<b>8</b>
156	441 004,53	1 282 729,47	441 004,53	1 282 729,47	Аналитический метод	0,10	—
155	441 018,13	1 282 689,36	441 018,13	1 282 689,36		0,10	
154	441 033,07	1 282 653,07	441 033,07	1 282 653,07		0,10	
153	441 036,53	1 282 655,11	441 036,53	1 282 655,11		0,10	
152	441 021,88	1 282 690,77	441 021,88	1 282 690,77		0,10	
151	441 008,26	1 282 730,91	441 008,26	1 282 730,91		0,10	
150	440 998,33	1 282 753,74	440 998,33	1 282 753,74		0,10	
149	441 041,73	1 282 770,73	441 041,73	1 282 770,73		0,10	
148	441 069,91	1 282 783,99	441 069,91	1 282 783,99		0,10	
147	441 038,44	1 282 869,93	441 038,44	1 282 869,93		0,10	
146	441 034,68	1 282 868,56	441 034,68	1 282 868,56		0,10	
145	441 064,89	1 282 786,05	441 064,89	1 282 786,05		0,10	
144	441 040,15	1 282 774,40	441 040,15	1 282 774,40		0,10	
143	441 032,37	1 282 771,36	441 032,37	1 282 771,36		0,10	
142	441 032,19	1 282 771,82	441 032,19	1 282 771,82		0,10	
141	440 947,38	1 282 739,01	440 947,38	1 282 739,01		0,10	
140	440 857,28	1 282 706,64	440 857,28	1 282 706,64		0,10	
139	440 843,51	1 282 753,32	440 843,51	1 282 753,32		0,10	
138	440 836,35	1 282 773,71	440 836,35	1 282 773,71		0,10	
137	440 832,57	1 282 772,39	440 832,57	1 282 772,39		0,10	
136	440 839,70	1 282 752,09	440 839,70	1 282 752,09		0,10	
135	440 853,51	1 282 705,29	440 853,51	1 282 705,29		0,10	
134	440 792,92	1 282 683,52	440 792,92	1 282 683,52		0,10	
133	440 775,39	1 282 736,70	440 775,39	1 282 736,70		0,10	
132	440 771,59	1 282 735,45	440 771,59	1 282 735,45		0,10	
131	440 789,15	1 282 682,18	440 789,15	1 282 682,18		0,10	
130	440 695,04	1 282 648,47	440 695,04	1 282 648,47		0,10	
129	440 659,56	1 282 772,35	440 659,56	1 282 772,35		0,10	
128	440 657,93	1 282 778,56	440 657,93	1 282 778,56	0,10		

**Раздел 3**

**Сведения о местоположении измененных (уточненных) границ объекта**

<b>1</b>	<b>2</b>	<b>3</b>	<b>4</b>	<b>5</b>	<b>6</b>	<b>7</b>	<b>8</b>
127	440 721,31	1 282 802,55	440 721,31	1 282 802,55	Аналитический метод	0,10	—
126	440 858,66	1 282 857,38	440 858,66	1 282 857,38		0,10	
125	440 884,42	1 282 796,71	440 884,42	1 282 796,71		0,10	
124	440 888,10	1 282 798,28	440 888,10	1 282 798,28		0,10	
123	440 862,37	1 282 858,86	440 862,37	1 282 858,86		0,10	
122	440 952,97	1 282 895,03	440 952,97	1 282 895,03		0,10	
121	440 982,53	1 282 911,69	440 982,53	1 282 911,69		0,10	
120	440 980,57	1 282 915,17	440 980,57	1 282 915,17		0,10	
119	440 951,24	1 282 898,65	440 951,24	1 282 898,65		0,10	
118	440 868,13	1 282 865,47	440 868,13	1 282 865,47		0,10	
117	440 849,52	1 282 911,16	440 849,52	1 282 911,16		0,10	
116	440 845,81	1 282 909,65	440 845,81	1 282 909,65		0,10	
115	440 864,42	1 282 863,99	440 864,42	1 282 863,99		0,10	
114	440 719,85	1 282 806,28	440 719,85	1 282 806,28		0,10	
113	440 656,91	1 282 782,45	440 656,91	1 282 782,45		0,10	
112	440 648,49	1 282 814,58	440 648,49	1 282 814,58		0,10	
111	440 622,68	1 282 899,18	440 622,68	1 282 899,18		0,10	
110	440 623,55	1 282 899,50	440 623,55	1 282 899,50		0,10	
109	440 624,00	1 282 897,96	440 624,00	1 282 897,96		0,10	
108	440 806,38	1 282 970,11	440 806,38	1 282 970,11		0,10	
107	440 980,51	1 283 036,35	440 980,51	1 283 036,35		0,10	
106	440 979,09	1 283 040,09	440 979,09	1 283 040,09		0,10	
105	440 804,93	1 282 973,84	440 804,93	1 282 973,84		0,10	
104	440 626,60	1 282 903,29	440 626,60	1 282 903,29		0,10	
103	440 597,44	1 283 002,58	440 597,44	1 283 002,58		0,10	
102	440 604,16	1 283 004,70	440 604,16	1 283 004,70		0,10	
101	440 598,00	1 283 025,49	440 598,00	1 283 025,49		0,10	
100	440 784,84	1 283 090,84	440 784,84	1 283 090,84		0,10	
99	440 919,74	1 283 136,69	440 919,74	1 283 136,69		0,10	



**Раздел 3**

**Сведения о местоположении измененных (уточненных) границ объекта**

<b>1</b>	<b>2</b>	<b>3</b>	<b>4</b>	<b>5</b>	<b>6</b>	<b>7</b>	<b>8</b>
98	440 967,77	1 283 151,21	440 967,77	1 283 151,21	Аналитический метод	0,10	—
97	440 980,52	1 283 165,37	440 980,52	1 283 165,37		0,10	
96	441 005,31	1 283 197,71	441 005,31	1 283 197,71		0,10	
95	441 002,14	1 283 200,14	441 002,14	1 283 200,14		0,10	
94	440 977,44	1 283 167,93	440 977,44	1 283 167,93		0,10	
93	440 965,55	1 283 154,72	440 965,55	1 283 154,72		0,10	
92	440 937,98	1 283 146,38	440 937,98	1 283 146,38		0,10	
91	440 936,44	1 283 149,67	440 936,44	1 283 149,67		0,10	
90	440 960,01	1 283 159,60	440 960,01	1 283 159,60		0,10	
89	440 958,46	1 283 163,29	440 958,46	1 283 163,29		0,10	
88	440 931,05	1 283 151,74	440 931,05	1 283 151,74		0,10	
87	440 934,11	1 283 145,21	440 934,11	1 283 145,21		0,10	
86	440 918,52	1 283 140,50	440 918,52	1 283 140,50		0,10	
85	440 783,54	1 283 094,63	440 783,54	1 283 094,63		0,10	
84	440 593,08	1 283 028,01	440 593,08	1 283 028,01		0,10	
83	440 599,21	1 283 007,34	440 599,21	1 283 007,34		0,10	
82	440 596,37	1 283 006,44	440 596,37	1 283 006,44		0,10	
81	440 550,38	1 283 175,89	440 550,38	1 283 175,89		0,10	
80	440 501,53	1 283 325,94	440 501,53	1 283 325,94		0,10	
79	440 497,73	1 283 324,70	440 497,73	1 283 324,70		0,10	
78	440 538,38	1 283 199,83	440 538,38	1 283 199,83		0,10	
77	440 502,93	1 283 189,37	440 502,93	1 283 189,37		0,10	
76	440 476,26	1 283 180,71	440 476,26	1 283 180,71		0,10	
75	440 477,50	1 283 176,90	440 477,50	1 283 176,90		0,10	
74	440 504,11	1 283 185,55	440 504,11	1 283 185,55		0,10	
73	440 539,62	1 283 196,03	440 539,62	1 283 196,03		0,10	
72	440 546,54	1 283 174,75	440 546,54	1 283 174,75		0,10	
71	440 592,47	1 283 005,21	440 592,47	1 283 005,21		0,10	
70	440 622,42	1 282 903,35	440 622,42	1 282 903,35		0,10	

**Раздел 3**

**Сведения о местоположении измененных (уточненных) границ объекта**

<b>1</b>	<b>2</b>	<b>3</b>	<b>4</b>	<b>5</b>	<b>6</b>	<b>7</b>	<b>8</b>		
69	440 549,73	1 282 876,29	440 549,73	1 282 876,29	Аналитический метод	0,10	—		
68	440 500,74	1 282 861,15	440 500,74	1 282 861,15		0,10			
67	440 500,84	1 282 860,69	440 500,84	1 282 860,69		0,10			
66	440 458,88	1 282 848,81	440 458,88	1 282 848,81		0,10			
65	440 454,60	1 282 867,08	440 454,60	1 282 867,08		0,10			
64	440 426,76	1 282 994,17	440 426,76	1 282 994,17		0,10			
63	440 411,11	1 283 085,97	440 411,11	1 283 085,97		0,10			
62	440 384,99	1 283 219,42	440 384,99	1 283 219,42		0,10			
61	440 380,10	1 283 258,54	440 380,10	1 283 258,54		0,10			
60	440 362,00	1 283 362,92	440 362,00	1 283 362,92		0,10			
59	440 358,06	1 283 362,24	440 358,06	1 283 362,24		0,10			
58	440 376,15	1 283 257,95	440 376,15	1 283 257,95		0,10			
57	440 378,21	1 283 241,41	440 378,21	1 283 241,41		0,10			
56	440 303,53	1 283 228,46	440 303,53	1 283 228,46		0,10			
55	440 293,03	1 283 285,03	440 293,03	1 283 285,03		0,10			
<b>Вырез 1 из 1</b>									
263	440 828,38	1 282 577,19	440 828,38	1 282 577,19		Аналитический метод		0,10	—
264	440 842,88	1 282 522,57	440 842,88	1 282 522,57	0,10				
265	440 844,02	1 282 522,87	440 844,02	1 282 522,87	0,10				
266	440 845,28	1 282 517,27	440 845,28	1 282 517,27	0,10				
267	440 846,49	1 282 515,81	440 846,49	1 282 515,81	0,10				
268	440 846,81	1 282 515,74	440 846,81	1 282 515,74	0,10				
269	440 846,02	1 282 517,54	440 846,02	1 282 517,54	0,10				
270	440 849,68	1 282 519,14	440 849,68	1 282 519,14	0,10				
271	440 853,01	1 282 511,56	440 853,01	1 282 511,56	0,10				
272	440 851,96	1 282 511,10	440 851,96	1 282 511,10	0,10				
273	440 851,12	1 282 509,45	440 851,12	1 282 509,45	0,10				
274	440 847,92	1 282 511,08	440 847,92	1 282 511,08	0,10				
275	440 848,54	1 282 508,93	440 848,54	1 282 508,93	0,10				

**Раздел 3**

**Сведения о местоположении измененных (уточненных) границ объекта**

<b>1</b>	<b>2</b>	<b>3</b>	<b>4</b>	<b>5</b>	<b>6</b>	<b>7</b>	<b>8</b>		
276	440 850,31	1 282 506,25	440 850,31	1 282 506,25	Аналитический метод	0,10	—		
277	440 852,64	1 282 505,86	440 852,64	1 282 505,86		0,10			
278	440 860,71	1 282 507,33	440 860,71	1 282 507,33		0,10			
279	440 871,48	1 282 510,10	440 871,48	1 282 510,10		0,10			
280	440 875,23	1 282 511,30	440 875,23	1 282 511,30		0,10			
281	440 881,70	1 282 514,44	440 881,70	1 282 514,44		0,10			
282	440 905,25	1 282 524,17	440 905,25	1 282 524,17		0,10			
283	440 907,59	1 282 528,24	440 907,59	1 282 528,24		0,10			
284	440 908,43	1 282 533,49	440 908,43	1 282 533,49		0,10			
285	440 912,45	1 282 534,78	440 912,45	1 282 534,78		0,10			
286	440 858,51	1 282 702,83	440 858,51	1 282 702,83		0,10			
287	440 791,00	1 282 678,58	440 791,00	1 282 678,58		0,10			
263	440 828,38	1 282 577,19	440 828,38	1 282 577,19		0,10			
288	439 625,04	1 284 641,86	439 625,04	1 284 641,86		Аналитический метод		0,10	—
289	439 629,29	1 284 634,30	439 629,29	1 284 634,30				0,10	
290	439 632,72	1 284 635,72	439 632,72	1 284 635,72	0,10				
291	439 635,04	1 284 636,03	439 635,04	1 284 636,03	0,10				
292	439 636,21	1 284 634,06	439 636,21	1 284 634,06	0,10				
293	439 641,90	1 284 636,47	439 641,90	1 284 636,47	0,10				
294	439 642,43	1 284 636,92	439 642,43	1 284 636,92	0,10				
295	439 642,51	1 284 637,16	439 642,51	1 284 637,16	0,10				
296	439 637,80	1 284 650,93	439 637,80	1 284 650,93	0,10				
297	439 638,43	1 284 652,46	439 638,43	1 284 652,46	0,10				
298	439 639,26	1 284 653,77	439 639,26	1 284 653,77	0,10				
299	439 648,23	1 284 658,35	439 648,23	1 284 658,35	0,10				
300	439 650,52	1 284 660,88	439 650,52	1 284 660,88	0,10				
301	439 657,44	1 284 663,95	439 657,44	1 284 663,95	0,10				
302	439 660,14	1 284 664,98	439 660,14	1 284 664,98	0,10				
303	439 656,89	1 284 676,34	439 656,89	1 284 676,34	0,10				

**Раздел 3**

**Сведения о местоположении измененных (уточненных) границ объекта**

<b>1</b>	<b>2</b>	<b>3</b>	<b>4</b>	<b>5</b>	<b>6</b>	<b>7</b>	<b>8</b>		
304	439 656,76	1 284 680,34	439 656,76	1 284 680,34	Аналитический метод	0,10	—		
305	439 659,75	1 284 680,43	439 659,75	1 284 680,43		0,10			
306	439 661,10	1 284 676,75	439 661,10	1 284 676,75		0,10			
307	439 664,94	1 284 662,54	439 664,94	1 284 662,54		0,10			
308	439 658,97	1 284 660,25	439 658,97	1 284 660,25		0,10			
309	439 652,92	1 284 657,56	439 652,92	1 284 657,56		0,10			
310	439 650,67	1 284 655,09	439 650,67	1 284 655,09		0,10			
311	439 642,11	1 284 650,75	439 642,11	1 284 650,75		0,10			
312	439 646,71	1 284 637,21	439 646,71	1 284 637,21		0,10			
313	439 645,90	1 284 634,60	439 645,90	1 284 634,60		0,10			
314	439 644,01	1 284 633,02	439 644,01	1 284 633,02		0,10			
315	439 634,14	1 284 628,83	439 634,14	1 284 628,83		0,10			
316	439 632,84	1 284 631,44	439 632,84	1 284 631,44		0,10			
317	439 627,53	1 284 629,24	439 627,53	1 284 629,24		0,10			
318	439 621,49	1 284 640,09	439 621,49	1 284 640,09		0,10			
288	439 625,04	1 284 641,86	439 625,04	1 284 641,86		0,10			
319	440 376,19	1 285 414,92	440 376,19	1 285 414,92		Аналитический метод		0,10	—
320	440 376,19	1 285 414,46	440 376,19	1 285 414,46				0,10	
321	440 386,45	1 285 414,46	440 386,45	1 285 414,46	0,10				
322	440 386,45	1 285 414,66	440 386,45	1 285 414,66	0,10				
323	440 390,45	1 285 414,66	440 390,45	1 285 414,66	0,10				
324	440 390,45	1 285 414,46	440 390,45	1 285 414,46	0,10				
325	440 401,05	1 285 414,46	440 401,05	1 285 414,46	0,10				
326	440 401,05	1 285 414,77	440 401,05	1 285 414,77	0,10				
327	440 405,05	1 285 414,77	440 405,05	1 285 414,77	0,10				
328	440 405,05	1 285 414,46	440 405,05	1 285 414,46	0,10				
329	440 414,88	1 285 414,47	440 414,88	1 285 414,47	0,10				
330	440 414,45	1 285 430,34	440 414,45	1 285 430,34	0,10				
331	440 410,41	1 285 445,81	440 410,41	1 285 445,81	0,10				

**Раздел 3**

**Сведения о местоположении измененных (уточненных) границ объекта**

<b>1</b>	<b>2</b>	<b>3</b>	<b>4</b>	<b>5</b>	<b>6</b>	<b>7</b>	<b>8</b>
332	440 404,28	1 285 446,25	440 404,28	1 285 446,25	Аналитический метод	0,10	—
333	440 404,91	1 285 467,25	440 404,91	1 285 467,25		0,10	
334	440 411,55	1 285 466,45	440 411,55	1 285 466,45		0,10	
335	440 411,79	1 285 467,56	440 411,79	1 285 467,56		0,10	
336	440 412,62	1 285 480,09	440 412,62	1 285 480,09		0,10	
337	440 408,97	1 285 480,59	440 408,97	1 285 480,59		0,10	
338	440 403,70	1 285 580,22	440 403,70	1 285 580,22		0,10	
339	440 613,63	1 285 581,71	440 613,63	1 285 581,71		0,10	
340	440 613,66	1 285 577,71	440 613,66	1 285 577,71		0,10	
341	440 407,92	1 285 576,25	440 407,92	1 285 576,25		0,10	
342	440 412,79	1 285 484,11	440 412,79	1 285 484,11		0,10	
343	440 481,80	1 285 474,76	440 481,80	1 285 474,76		0,10	
344	440 615,41	1 285 458,95	440 615,41	1 285 458,95		0,10	
345	440 614,94	1 285 454,97	440 614,94	1 285 454,97		0,10	
346	440 481,30	1 285 470,80	440 481,30	1 285 470,80		0,10	
347	440 460,56	1 285 473,60	440 460,56	1 285 473,60		0,10	
348	440 458,23	1 285 445,87	440 458,23	1 285 445,87		0,10	
349	440 457,62	1 285 415,48	440 457,62	1 285 415,48		0,10	
350	440 447,82	1 285 415,67	440 447,82	1 285 415,67		0,10	
351	440 447,90	1 285 419,67	440 447,90	1 285 419,67		0,10	
352	440 453,70	1 285 419,55	440 453,70	1 285 419,55		0,10	
353	440 454,23	1 285 446,08	440 454,23	1 285 446,08		0,10	
354	440 456,59	1 285 474,14	440 456,59	1 285 474,14		0,10	
355	440 416,60	1 285 479,56	440 416,60	1 285 479,56		0,10	
356	440 415,76	1 285 467,00	440 415,76	1 285 467,00		0,10	
357	440 413,58	1 285 456,86	440 413,58	1 285 456,86		0,10	
358	440 409,51	1 285 456,91	440 409,51	1 285 456,91		0,10	
359	440 410,71	1 285 462,52	440 410,71	1 285 462,52		0,10	
360	440 408,77	1 285 462,75	440 408,77	1 285 462,75		0,10	

**Раздел 3**

**Сведения о местоположении измененных (уточненных) границ объекта**

<b>1</b>	<b>2</b>	<b>3</b>	<b>4</b>	<b>5</b>	<b>6</b>	<b>7</b>	<b>8</b>
361	440 408,39	1 285 449,97	440 408,39	1 285 449,97	Аналитический метод	0,10	—
362	440 413,56	1 285 449,60	440 413,56	1 285 449,60		0,10	
363	440 418,44	1 285 430,91	440 418,44	1 285 430,91		0,10	
364	440 418,99	1 285 410,47	440 418,99	1 285 410,47		0,10	
365	440 372,19	1 285 410,46	440 372,19	1 285 410,46		0,10	
366	440 372,19	1 285 414,92	440 372,19	1 285 414,92		0,10	
319	440 376,19	1 285 414,92	440 376,19	1 285 414,92		0,10	
367	440 878,89	1 284 192,38	440 878,89	1 284 192,38	Аналитический метод	0,10	—
368	440 885,18	1 284 161,10	440 885,18	1 284 161,10		0,10	
369	440 900,96	1 284 080,62	440 900,96	1 284 080,62		0,10	
370	440 895,42	1 284 079,53	440 895,42	1 284 079,53		0,10	
371	440 894,65	1 284 083,46	440 894,65	1 284 083,46		0,10	
372	440 896,27	1 284 083,77	440 896,27	1 284 083,77		0,10	
373	440 893,78	1 284 096,46	440 893,78	1 284 096,46		0,10	
374	440 892,40	1 284 096,19	440 892,40	1 284 096,19		0,10	
375	440 891,63	1 284 100,11	440 891,63	1 284 100,11		0,10	
376	440 893,01	1 284 100,39	440 893,01	1 284 100,39		0,10	
377	440 890,92	1 284 111,04	440 890,92	1 284 111,04		0,10	
378	440 889,46	1 284 110,75	440 889,46	1 284 110,75		0,10	
379	440 888,69	1 284 114,68	440 888,69	1 284 114,68		0,10	
380	440 890,15	1 284 114,96	440 890,15	1 284 114,96		0,10	
381	440 888,12	1 284 125,31	440 888,12	1 284 125,31		0,10	
382	440 886,77	1 284 125,04	440 886,77	1 284 125,04		0,10	
383	440 886,00	1 284 128,97	440 886,00	1 284 128,97		0,10	
384	440 887,35	1 284 129,24	440 887,35	1 284 129,24		0,10	
385	440 885,28	1 284 139,81	440 885,28	1 284 139,81		0,10	
386	440 883,68	1 284 139,50	440 883,68	1 284 139,50		0,10	
387	440 882,91	1 284 143,42	440 882,91	1 284 143,42		0,10	
388	440 884,51	1 284 143,74	440 884,51	1 284 143,74	0,10		

**Раздел 3**

**Сведения о местоположении измененных (уточненных) границ объекта**

<b>1</b>	<b>2</b>	<b>3</b>	<b>4</b>	<b>5</b>	<b>6</b>	<b>7</b>	<b>8</b>
389	440 882,03	1 284 156,41	440 882,03	1 284 156,41	Аналитический метод	0,10	—
390	440 880,67	1 284 156,14	440 880,67	1 284 156,14		0,10	
391	440 879,90	1 284 160,06	440 879,90	1 284 160,06		0,10	
392	440 881,25	1 284 160,33	440 881,25	1 284 160,33		0,10	
393	440 874,97	1 284 191,59	440 874,97	1 284 191,59		0,10	
367	440 878,89	1 284 192,38	440 878,89	1 284 192,38		0,10	
394	441 183,08	1 284 593,21	441 183,08	1 284 593,21	Аналитический метод	0,10	—
395	441 293,20	1 284 583,67	441 293,20	1 284 583,67		0,10	
396	441 297,93	1 284 606,17	441 297,93	1 284 606,17		0,10	
397	441 295,84	1 284 606,63	441 295,84	1 284 606,63		0,10	
398	441 303,76	1 284 642,97	441 303,76	1 284 642,97		0,10	
399	441 279,16	1 284 648,04	441 279,16	1 284 648,04		0,10	
400	441 279,52	1 284 652,09	441 279,52	1 284 652,09		0,10	
401	441 308,52	1 284 646,07	441 308,52	1 284 646,07		0,10	
402	441 300,60	1 284 609,69	441 300,60	1 284 609,69		0,10	
403	441 302,66	1 284 609,24	441 302,66	1 284 609,24		0,10	
404	441 298,77	1 284 590,75	441 298,77	1 284 590,75		0,10	
405	441 396,86	1 284 584,29	441 396,86	1 284 584,29		0,10	
406	441 429,93	1 284 580,18	441 429,93	1 284 580,18		0,10	
407	441 453,74	1 284 564,28	441 453,74	1 284 564,28		0,10	
408	441 466,85	1 284 553,98	441 466,85	1 284 553,98		0,10	
409	441 566,19	1 284 544,61	441 566,19	1 284 544,61		0,10	
410	441 774,56	1 284 526,28	441 774,56	1 284 526,28		0,10	
411	441 774,21	1 284 522,29	441 774,21	1 284 522,29		0,10	
412	441 550,81	1 284 542,05	441 550,81	1 284 542,05		0,10	
413	441 550,66	1 284 532,92	441 550,66	1 284 532,92		0,10	
414	441 556,48	1 284 484,30	441 556,48	1 284 484,30	0,10		
415	441 567,18	1 284 466,45	441 567,18	1 284 466,45	0,10		
416	441 569,68	1 284 467,95	441 569,68	1 284 467,95	0,10		

**Раздел 3**

**Сведения о местоположении измененных (уточненных) границ объекта**

<b>1</b>	<b>2</b>	<b>3</b>	<b>4</b>	<b>5</b>	<b>6</b>	<b>7</b>	<b>8</b>
417	441 663,54	1 284 460,35	441 663,54	1 284 460,35	Аналитический метод	0,10	—
418	441 675,13	1 284 457,91	441 675,13	1 284 457,91		0,10	
419	441 715,41	1 284 454,64	441 715,41	1 284 454,64		0,10	
420	441 715,09	1 284 450,66	441 715,09	1 284 450,66		0,10	
421	441 674,56	1 284 453,94	441 674,56	1 284 453,94		0,10	
422	441 662,96	1 284 456,38	441 662,96	1 284 456,38		0,10	
423	441 570,64	1 284 463,86	441 570,64	1 284 463,86		0,10	
424	441 569,24	1 284 463,02	441 569,24	1 284 463,02		0,10	
425	441 604,36	1 284 404,43	441 604,36	1 284 404,43		0,10	
426	441 679,18	1 284 400,76	441 679,18	1 284 400,76		0,10	
427	441 720,24	1 284 396,73	441 720,24	1 284 396,73		0,10	
428	441 719,85	1 284 392,75	441 719,85	1 284 392,75		0,10	
429	441 678,89	1 284 396,77	441 678,89	1 284 396,77		0,10	
430	441 602,03	1 284 400,54	441 602,03	1 284 400,54		0,10	
431	441 552,61	1 284 482,98	441 552,61	1 284 482,98		0,10	
432	441 546,65	1 284 532,72	441 546,65	1 284 532,72		0,10	
433	441 546,82	1 284 542,42	441 546,82	1 284 542,42		0,10	
434	441 465,31	1 284 550,10	441 465,31	1 284 550,10		0,10	
435	441 451,39	1 284 561,04	441 451,39	1 284 561,04		0,10	
436	441 428,50	1 284 576,33	441 428,50	1 284 576,33		0,10	
437	441 396,48	1 284 580,31	441 396,48	1 284 580,31		0,10	
438	441 297,94	1 284 586,79	441 297,94	1 284 586,79		0,10	
439	441 292,62	1 284 561,48	441 292,62	1 284 561,48		0,10	
440	441 288,20	1 284 533,08	441 288,20	1 284 533,08		0,10	
441	441 274,98	1 284 534,78	441 274,98	1 284 534,78		0,10	
442	441 266,01	1 284 537,63	441 266,01	1 284 537,63		0,10	
443	441 267,22	1 284 541,44	441 267,22	1 284 541,44		0,10	
444	441 275,85	1 284 538,70	441 275,85	1 284 538,70		0,10	
445	441 284,85	1 284 537,54	441 284,85	1 284 537,54		0,10	



**Раздел 3**

**Сведения о местоположении измененных (уточненных) границ объекта**

<b>1</b>	<b>2</b>	<b>3</b>	<b>4</b>	<b>5</b>	<b>6</b>	<b>7</b>	<b>8</b>
446	441 288,68	1 284 562,20	441 288,68	1 284 562,20	Аналитический метод	0,10	—
447	441 292,37	1 284 579,73	441 292,37	1 284 579,73		0,10	
448	441 182,73	1 284 589,22	441 182,73	1 284 589,22		0,10	
394	441 183,08	1 284 593,21	441 183,08	1 284 593,21		0,10	
449	441 234,45	1 284 964,08	441 234,45	1 284 964,08	Аналитический метод	0,10	—
450	441 234,89	1 285 001,04	441 234,89	1 285 001,04		0,10	
451	441 234,17	1 285 001,01	441 234,17	1 285 001,01		0,10	
452	441 234,02	1 285 005,01	441 234,02	1 285 005,01		0,10	
453	441 234,94	1 285 005,04	441 234,94	1 285 005,04		0,10	
454	441 234,95	1 285 006,14	441 234,95	1 285 006,14		0,10	
455	441 238,95	1 285 006,09	441 238,95	1 285 006,09		0,10	
456	441 238,92	1 285 003,33	441 238,92	1 285 003,33		0,10	
457	441 266,34	1 285 004,34	441 266,34	1 285 004,34		0,10	
458	441 266,48	1 285 000,35	441 266,48	1 285 000,35		0,10	
459	441 238,87	1 284 999,33	441 238,87	1 284 999,33		0,10	
460	441 238,40	1 284 960,04	441 238,40	1 284 960,04		0,10	
461	441 227,89	1 284 960,14	441 227,89	1 284 960,14		0,10	
462	441 228,51	1 284 944,95	441 228,51	1 284 944,95		0,10	
463	441 233,24	1 284 944,50	441 233,24	1 284 944,50		0,10	
464	441 232,86	1 284 940,52	441 232,86	1 284 940,52		0,10	
465	441 224,65	1 284 941,30	441 224,65	1 284 941,30		0,10	
466	441 223,72	1 284 964,18	441 223,72	1 284 964,18		0,10	
449	441 234,45	1 284 964,08	441 234,45	1 284 964,08		0,10	
467	441 401,59	1 285 510,76	441 401,59	1 285 510,76		Аналитический метод	
468	441 489,81	1 285 420,76	441 489,81	1 285 420,76	0,10		
469	441 634,78	1 285 527,02	441 634,78	1 285 527,02	0,10		
470	441 631,05	1 285 535,86	441 631,05	1 285 535,86	0,10		
471	441 608,46	1 285 622,16	441 608,46	1 285 622,16	0,10		
472	441 607,22	1 285 623,91	441 607,22	1 285 623,91	0,10		

**Раздел 3**

<b>Сведения о местоположении измененных (уточненных) границ объекта</b>							
<b>1</b>	<b>2</b>	<b>3</b>	<b>4</b>	<b>5</b>	<b>6</b>	<b>7</b>	<b>8</b>
473	441 537,34	1 285 575,35	441 537,34	1 285 575,35	Аналитический метод	0,10	—
474	441 497,94	1 285 545,30	441 497,94	1 285 545,30		0,10	
475	441 499,43	1 285 543,76	441 499,43	1 285 543,76		0,10	
476	441 496,55	1 285 540,98	441 496,55	1 285 540,98		0,10	
477	441 473,58	1 285 564,78	441 473,58	1 285 564,78		0,10	
478	441 479,64	1 285 571,54	441 479,64	1 285 571,54		0,10	
479	441 469,43	1 285 583,17	441 469,43	1 285 583,17		0,10	
480	441 460,93	1 285 592,51	441 460,93	1 285 592,51		0,10	
481	441 455,78	1 285 597,47	441 455,78	1 285 597,47		0,10	
482	441 455,12	1 285 600,38	441 455,12	1 285 600,38		0,10	
483	441 456,16	1 285 605,73	441 456,16	1 285 605,73		0,10	
484	441 479,74	1 285 632,13	441 479,74	1 285 632,13		0,10	
485	441 472,19	1 285 640,89	441 472,19	1 285 640,89		0,10	
486	441 464,66	1 285 649,95	441 464,66	1 285 649,95		0,10	
487	441 460,87	1 285 655,26	441 460,87	1 285 655,26		0,10	
488	441 452,64	1 285 667,95	441 452,64	1 285 667,95		0,10	
489	441 456,00	1 285 670,13	441 456,00	1 285 670,13		0,10	
490	441 464,18	1 285 657,51	441 464,18	1 285 657,51		0,10	
491	441 467,83	1 285 652,39	441 467,83	1 285 652,39		0,10	
492	441 475,24	1 285 643,47	441 475,24	1 285 643,47		0,10	
493	441 484,80	1 285 632,39	441 484,80	1 285 632,39		0,10	
494	441 482,82	1 285 629,56	441 482,82	1 285 629,56		0,10	
495	441 459,88	1 285 603,89	441 459,88	1 285 603,89		0,10	
496	441 459,20	1 285 600,44	441 459,20	1 285 600,44		0,10	
497	441 459,41	1 285 599,52	441 459,41	1 285 599,52		0,10	
498	441 463,80	1 285 595,30	441 463,80	1 285 595,30		0,10	
499	441 472,42	1 285 585,84	441 472,42	1 285 585,84		0,10	
500	441 481,10	1 285 575,94	441 481,10	1 285 575,94		0,10	
501	441 483,55	1 285 577,73	441 483,55	1 285 577,73		0,10	

**Раздел 3**

**Сведения о местоположении измененных (уточненных) границ объекта**

<b>1</b>	<b>2</b>	<b>3</b>	<b>4</b>	<b>5</b>	<b>6</b>	<b>7</b>	<b>8</b>
502	441 486,77	1 285 574,43	441 486,77	1 285 574,43	Аналитический метод	0,10	—
503	441 485,72	1 285 573,23	441 485,72	1 285 573,23		0,10	
504	441 485,79	1 285 572,15	441 485,79	1 285 572,15		0,10	
505	441 481,20	1 285 567,40	441 481,20	1 285 567,40		0,10	
506	441 479,03	1 285 564,92	441 479,03	1 285 564,92		0,10	
507	441 495,15	1 285 548,20	441 495,15	1 285 548,20		0,10	
508	441 534,99	1 285 578,59	441 534,99	1 285 578,59		0,10	
509	441 608,19	1 285 629,45	441 608,19	1 285 629,45		0,10	
510	441 612,14	1 285 623,88	441 612,14	1 285 623,88		0,10	
511	441 634,85	1 285 537,15	441 634,85	1 285 537,15		0,10	
512	441 638,10	1 285 529,45	441 638,10	1 285 529,45		0,10	
513	441 719,30	1 285 588,97	441 719,30	1 285 588,97		0,10	
514	441 720,74	1 285 587,00	441 720,74	1 285 587,00		0,10	
515	441 846,44	1 285 676,70	441 846,44	1 285 676,70		0,10	
516	441 851,07	1 285 680,29	441 851,07	1 285 680,29		0,10	
517	441 681,86	1 285 919,69	441 681,86	1 285 919,69		0,10	
518	441 674,58	1 285 931,46	441 674,58	1 285 931,46		0,10	
519	441 677,98	1 285 933,57	441 677,98	1 285 933,57		0,10	
520	441 685,20	1 285 921,90	441 685,20	1 285 921,90		0,10	
521	441 854,23	1 285 682,75	441 854,23	1 285 682,75		0,10	
522	441 869,51	1 285 694,62	441 869,51	1 285 694,62		0,10	
523	441 862,11	1 285 705,18	441 862,11	1 285 705,18		0,10	
524	441 945,15	1 285 763,32	441 945,15	1 285 763,32		0,10	
525	441 969,13	1 285 780,29	441 969,13	1 285 780,29		0,10	
526	441 922,66	1 285 846,59	441 922,66	1 285 846,59		0,10	
527	441 838,51	1 285 786,34	441 838,51	1 285 786,34		0,10	
528	441 836,18	1 285 789,59	441 836,18	1 285 789,59		0,10	
529	441 923,61	1 285 852,20	441 923,61	1 285 852,20		0,10	
530	441 972,39	1 285 782,60	441 972,39	1 285 782,60		0,10	

**Раздел 3**

<b>Сведения о местоположении измененных (уточненных) границ объекта</b>							
<b>1</b>	<b>2</b>	<b>3</b>	<b>4</b>	<b>5</b>	<b>6</b>	<b>7</b>	<b>8</b>
531	442 059,62	1 285 844,23	442 059,62	1 285 844,23	Аналитический метод	0,10	—
532	442 061,93	1 285 840,96	442 061,93	1 285 840,96		0,10	
533	441 947,44	1 285 760,05	441 947,44	1 285 760,05		0,10	
534	441 867,68	1 285 704,20	441 867,68	1 285 704,20		0,10	
535	441 872,67	1 285 697,07	441 872,67	1 285 697,07		0,10	
536	441 873,00	1 285 697,33	441 873,00	1 285 697,33		0,10	
537	441 879,41	1 285 688,23	441 879,41	1 285 688,23		0,10	
538	441 882,39	1 285 690,34	441 882,39	1 285 690,34		0,10	
539	441 938,74	1 285 622,50	441 938,74	1 285 622,50		0,10	
540	442 018,41	1 285 664,75	442 018,41	1 285 664,75		0,10	
541	442 046,80	1 285 682,02	442 046,80	1 285 682,02		0,10	
542	442 054,08	1 285 671,04	442 054,08	1 285 671,04		0,10	
543	442 045,41	1 285 664,65	442 045,41	1 285 664,65		0,10	
544	442 043,04	1 285 667,87	442 043,04	1 285 667,87		0,10	
545	442 048,64	1 285 672,00	442 048,64	1 285 672,00		0,10	
546	442 045,59	1 285 676,60	442 045,59	1 285 676,60		0,10	
547	442 020,38	1 285 661,27	442 020,38	1 285 661,27		0,10	
548	441 943,65	1 285 620,57	441 943,65	1 285 620,57		0,10	
549	441 944,09	1 285 619,78	441 944,09	1 285 619,78		0,10	
550	441 840,62	1 285 561,28	441 840,62	1 285 561,28		0,10	
551	441 739,72	1 285 491,50	441 739,72	1 285 491,50		0,10	
552	441 737,44	1 285 494,79	441 737,44	1 285 494,79		0,10	
553	441 838,49	1 285 564,67	441 838,49	1 285 564,67		0,10	
554	441 935,85	1 285 619,72	441 935,85	1 285 619,72		0,10	
555	441 881,68	1 285 684,94	441 881,68	1 285 684,94		0,10	
556	441 878,44	1 285 682,66	441 878,44	1 285 682,66		0,10	
557	441 872,14	1 285 691,60	441 872,14	1 285 691,60		0,10	
558	441 848,83	1 285 673,49	441 848,83	1 285 673,49		0,10	
559	441 719,85	1 285 581,45	441 719,85	1 285 581,45		0,10	

**Раздел 3**

**Сведения о местоположении измененных (уточненных) границ объекта**

<b>1</b>	<b>2</b>	<b>3</b>	<b>4</b>	<b>5</b>	<b>6</b>	<b>7</b>	<b>8</b>		
560	441 718,44	1 285 583,38	441 718,44	1 285 583,38	Аналитический метод	0,10	—		
561	441 489,36	1 285 415,47	441 489,36	1 285 415,47		0,10			
562	441 488,98	1 285 415,86	441 488,98	1 285 415,86		0,10			
563	441 481,81	1 285 409,11	441 481,81	1 285 409,11		0,10			
564	441 443,32	1 285 449,97	441 443,32	1 285 449,97		0,10			
565	441 446,24	1 285 452,71	441 446,24	1 285 452,71		0,10			
566	441 481,98	1 285 414,76	441 481,98	1 285 414,76		0,10			
567	441 486,18	1 285 418,72	441 486,18	1 285 418,72		0,10			
568	441 398,73	1 285 507,96	441 398,73	1 285 507,96		0,10			
467	441 401,59	1 285 510,76	441 401,59	1 285 510,76		0,10			
569	441 145,46	1 285 046,79	441 145,46	1 285 046,79		Аналитический метод		0,10	—
570	441 158,64	1 285 047,19	441 158,64	1 285 047,19				0,10	
571	441 161,92	1 285 046,14	441 161,92	1 285 046,14	0,10				
572	441 162,87	1 285 031,47	441 162,87	1 285 031,47	0,10				
573	441 163,38	1 284 999,02	441 163,38	1 284 999,02	0,10				
574	441 164,15	1 284 998,42	441 164,15	1 284 998,42	0,10				
575	441 164,96	1 284 998,45	441 164,96	1 284 998,45	0,10				
576	441 165,47	1 284 988,47	441 165,47	1 284 988,47	0,10				
577	441 164,81	1 284 967,65	441 164,81	1 284 967,65	0,10				
578	441 167,04	1 284 960,45	441 167,04	1 284 960,45	0,10				
579	441 163,22	1 284 959,27	441 163,22	1 284 959,27	0,10				
580	441 160,79	1 284 967,10	441 160,79	1 284 967,10	0,10				
581	441 161,46	1 284 988,40	441 161,46	1 284 988,40	0,10				
582	441 161,06	1 284 994,52	441 161,06	1 284 994,52	0,10				
583	441 159,42	1 284 996,64	441 159,42	1 284 996,64	0,10				
584	441 158,87	1 285 031,32	441 158,87	1 285 031,32	0,10				
585	441 158,11	1 285 043,16	441 158,11	1 285 043,16	0,10				
586	441 131,94	1 285 042,37	441 131,94	1 285 042,37	0,10				
587	441 131,82	1 285 046,37	441 131,82	1 285 046,37	0,10				

**Раздел 3**

**Сведения о местоположении измененных (уточненных) границ объекта**

<b>1</b>	<b>2</b>	<b>3</b>	<b>4</b>	<b>5</b>	<b>6</b>	<b>7</b>	<b>8</b>
569	441 145,46	1 285 046,79	441 145,46	1 285 046,79	Аналитический метод	0,10	—
588	440 532,10	1 286 485,13	440 532,10	1 286 485,13	Аналитический метод	0,10	—
589	440 537,25	1 286 482,55	440 537,25	1 286 482,55		0,10	
590	440 538,29	1 286 484,33	440 538,29	1 286 484,33		0,10	
591	440 539,63	1 286 485,81	440 539,63	1 286 485,81		0,10	
592	440 541,23	1 286 487,00	440 541,23	1 286 487,00		0,10	
593	440 543,04	1 286 487,84	440 543,04	1 286 487,84		0,10	
594	440 545,93	1 286 488,47	440 545,93	1 286 488,47		0,10	
595	440 547,92	1 286 488,61	440 547,92	1 286 488,61		0,10	
596	440 549,90	1 286 488,34	440 549,90	1 286 488,34		0,10	
597	440 551,79	1 286 487,69	440 551,79	1 286 487,69		0,10	
598	440 553,51	1 286 486,67	440 553,51	1 286 486,67		0,10	
599	440 554,99	1 286 485,33	440 554,99	1 286 485,33		0,10	
600	440 556,18	1 286 483,72	440 556,18	1 286 483,72		0,10	
601	440 557,02	1 286 481,91	440 557,02	1 286 481,91		0,10	
602	440 557,56	1 286 479,58	440 557,56	1 286 479,58		0,10	
603	440 557,69	1 286 477,59	440 557,69	1 286 477,59		0,10	
604	440 557,43	1 286 475,61	440 557,43	1 286 475,61		0,10	
605	440 556,77	1 286 473,72	440 556,77	1 286 473,72		0,10	
606	440 555,33	1 286 471,53	440 555,33	1 286 471,53		0,10	
607	440 554,63	1 286 470,75	440 554,63	1 286 470,75		0,10	
608	440 552,81	1 286 469,33	440 552,81	1 286 469,33		0,10	
609	440 551,00	1 286 468,49	440 551,00	1 286 468,49		0,10	
610	440 548,12	1 286 467,86	440 548,12	1 286 467,86		0,10	
611	440 546,12	1 286 467,72	440 546,12	1 286 467,72		0,10	
612	440 544,14	1 286 467,99	440 544,14	1 286 467,99		0,10	
613	440 542,26	1 286 468,64	440 542,26	1 286 468,64		0,10	
614	440 540,54	1 286 469,66	440 540,54	1 286 469,66		0,10	
615	440 539,05	1 286 471,00	440 539,05	1 286 471,00		0,10	

**Раздел 3**

**Сведения о местоположении измененных (уточненных) границ объекта**

<b>1</b>	<b>2</b>	<b>3</b>	<b>4</b>	<b>5</b>	<b>6</b>	<b>7</b>	<b>8</b>
616	440 537,87	1 286 472,60	440 537,87	1 286 472,60	Аналитический метод	0,10	—
617	440 537,02	1 286 474,41	440 537,02	1 286 474,41		0,10	
618	440 536,48	1 286 476,75	440 536,48	1 286 476,75		0,10	
619	440 536,36	1 286 478,52	440 536,36	1 286 478,52		0,10	
620	440 528,75	1 286 482,34	440 528,75	1 286 482,34		0,10	
588	440 532,10	1 286 485,13	440 532,10	1 286 485,13		0,10	
621	438 514,95	1 284 931,41	438 514,95	1 284 931,41	Аналитический метод	0,10	—
622	438 587,38	1 284 933,87	438 587,38	1 284 933,87		0,10	
623	438 587,52	1 284 929,88	438 587,52	1 284 929,88		0,10	
624	438 514,76	1 284 927,40	438 514,76	1 284 927,40		0,10	
625	438 445,08	1 284 936,54	438 445,08	1 284 936,54		0,10	
626	438 445,34	1 284 897,75	438 445,34	1 284 897,75		0,10	
627	438 447,91	1 284 841,11	438 447,91	1 284 841,11		0,10	
628	438 625,65	1 284 867,43	438 625,65	1 284 867,43		0,10	
629	438 647,21	1 284 873,29	438 647,21	1 284 873,29		0,10	
630	438 691,17	1 284 878,68	438 691,17	1 284 878,68		0,10	
631	438 690,91	1 284 881,41	438 690,91	1 284 881,41		0,10	
632	438 699,81	1 284 882,73	438 699,81	1 284 882,73		0,10	
633	438 699,49	1 284 884,86	438 699,49	1 284 884,86		0,10	
634	438 703,45	1 284 885,45	438 703,45	1 284 885,45		0,10	
635	438 703,76	1 284 883,32	438 703,76	1 284 883,32		0,10	
636	438 718,65	1 284 885,52	438 718,65	1 284 885,52		0,10	
637	438 718,32	1 284 887,74	438 718,32	1 284 887,74		0,10	
638	438 722,27	1 284 888,33	438 722,27	1 284 888,33		0,10	
639	438 722,60	1 284 886,11	438 722,60	1 284 886,11		0,10	
640	438 736,94	1 284 888,23	438 736,94	1 284 888,23		0,10	
641	438 736,62	1 284 890,38	438 736,62	1 284 890,38		0,10	
642	438 740,58	1 284 890,97	438 740,58	1 284 890,97		0,10	
643	438 740,90	1 284 888,82	438 740,90	1 284 888,82		0,10	

**Раздел 3**

**Сведения о местоположении измененных (уточненных) границ объекта**

<b>1</b>	<b>2</b>	<b>3</b>	<b>4</b>	<b>5</b>	<b>6</b>	<b>7</b>	<b>8</b>
644	438 775,82	1 284 894,00	438 775,82	1 284 894,00	Аналитический метод	0,10	—
645	438 775,52	1 284 896,00	438 775,52	1 284 896,00		0,10	
646	438 779,48	1 284 896,58	438 779,48	1 284 896,58		0,10	
647	438 779,78	1 284 894,58	438 779,78	1 284 894,58		0,10	
648	438 794,82	1 284 896,81	438 794,82	1 284 896,81		0,10	
649	438 794,58	1 284 898,72	438 794,58	1 284 898,72		0,10	
650	438 798,55	1 284 899,22	438 798,55	1 284 899,22		0,10	
651	438 798,78	1 284 897,40	438 798,78	1 284 897,40		0,10	
652	438 813,16	1 284 899,28	438 813,16	1 284 899,28		0,10	
653	438 812,92	1 284 901,31	438 812,92	1 284 901,31		0,10	
654	438 816,89	1 284 901,78	438 816,89	1 284 901,78		0,10	
655	438 817,13	1 284 899,76	438 817,13	1 284 899,76		0,10	
656	438 835,28	1 284 901,92	438 835,28	1 284 901,92		0,10	
657	438 840,54	1 284 902,80	438 840,54	1 284 902,80		0,10	
658	438 833,85	1 284 970,84	438 833,85	1 284 970,84		0,10	
659	438 831,58	1 284 987,03	438 831,58	1 284 987,03		0,10	
660	438 829,45	1 284 986,61	438 829,45	1 284 986,61		0,10	
661	438 829,49	1 284 986,42	438 829,49	1 284 986,42		0,10	
662	438 825,56	1 284 985,67	438 825,56	1 284 985,67		0,10	
663	438 824,79	1 284 989,70	438 824,79	1 284 989,70		0,10	
664	438 832,27	1 284 991,16	438 832,27	1 284 991,16		0,10	
665	438 834,99	1 284 991,54	438 834,99	1 284 991,54		0,10	
666	438 837,83	1 284 971,31	438 837,83	1 284 971,31		0,10	
667	438 844,49	1 284 903,47	438 844,49	1 284 903,47		0,10	
668	438 886,33	1 284 910,49	438 886,33	1 284 910,49		0,10	
669	438 979,66	1 284 923,53	438 979,66	1 284 923,53		0,10	
670	438 976,52	1 284 943,90	438 976,52	1 284 943,90		0,10	
671	438 966,86	1 284 942,56	438 966,86	1 284 942,56		0,10	
672	438 966,95	1 284 941,88	438 966,95	1 284 941,88		0,10	



**Раздел 3**

**Сведения о местоположении измененных (уточненных) границ объекта**

<b>1</b>	<b>2</b>	<b>3</b>	<b>4</b>	<b>5</b>	<b>6</b>	<b>7</b>	<b>8</b>
673	438 962,99	1 284 941,33	438 962,99	1 284 941,33	Аналитический метод	0,10	—
674	438 962,89	1 284 942,01	438 962,89	1 284 942,01		0,10	
675	438 953,85	1 284 940,76	438 953,85	1 284 940,76		0,10	
676	438 953,93	1 284 940,12	438 953,93	1 284 940,12		0,10	
677	438 949,97	1 284 939,58	438 949,97	1 284 939,58		0,10	
678	438 949,88	1 284 940,21	438 949,88	1 284 940,21		0,10	
679	438 934,94	1 284 938,14	438 934,94	1 284 938,14		0,10	
680	438 935,06	1 284 937,29	438 935,06	1 284 937,29		0,10	
681	438 931,10	1 284 936,74	438 931,10	1 284 936,74		0,10	
682	438 930,98	1 284 937,59	438 930,98	1 284 937,59		0,10	
683	438 922,24	1 284 936,37	438 922,24	1 284 936,37		0,10	
684	438 922,35	1 284 935,56	438 922,35	1 284 935,56		0,10	
685	438 918,39	1 284 935,01	438 918,39	1 284 935,01		0,10	
686	438 918,28	1 284 935,82	438 918,28	1 284 935,82		0,10	
687	438 903,26	1 284 933,74	438 903,26	1 284 933,74		0,10	
688	438 903,38	1 284 932,90	438 903,38	1 284 932,90		0,10	
689	438 899,41	1 284 932,35	438 899,41	1 284 932,35		0,10	
690	438 899,30	1 284 933,19	438 899,30	1 284 933,19		0,10	
691	438 890,57	1 284 931,98	438 890,57	1 284 931,98		0,10	
692	438 890,71	1 284 930,95	438 890,71	1 284 930,95		0,10	
693	438 886,75	1 284 930,41	438 886,75	1 284 930,41		0,10	
694	438 886,06	1 284 935,39	438 886,06	1 284 935,39		0,10	
695	438 979,87	1 284 948,41	438 979,87	1 284 948,41		0,10	
696	438 983,62	1 284 924,09	438 983,62	1 284 924,09		0,10	
697	439 026,77	1 284 930,65	439 026,77	1 284 930,65		0,10	
698	439 026,02	1 284 943,78	439 026,02	1 284 943,78		0,10	
699	439 014,48	1 284 942,12	439 014,48	1 284 942,12		0,10	
700	439 014,63	1 284 941,11	439 014,63	1 284 941,11		0,10	
701	439 010,67	1 284 940,54	439 010,67	1 284 940,54		0,10	

**Раздел 3**

**Сведения о местоположении измененных (уточненных) границ объекта**

<b>1</b>	<b>2</b>	<b>3</b>	<b>4</b>	<b>5</b>	<b>6</b>	<b>7</b>	<b>8</b>
702	439 010,52	1 284 941,54	439 010,52	1 284 941,54	Аналитический метод	0,10	—
703	438 998,49	1 284 939,81	438 998,49	1 284 939,81		0,10	
704	438 998,65	1 284 938,74	438 998,65	1 284 938,74		0,10	
705	438 994,69	1 284 938,17	438 994,69	1 284 938,17		0,10	
706	438 993,96	1 284 943,20	438 993,96	1 284 943,20		0,10	
707	439 029,77	1 284 948,36	439 029,77	1 284 948,36		0,10	
708	439 030,11	1 284 942,35	439 030,11	1 284 942,35		0,10	
709	439 101,56	1 284 955,66	439 101,56	1 284 955,66		0,10	
710	439 158,13	1 284 962,87	439 158,13	1 284 962,87		0,10	
711	439 212,40	1 284 966,17	439 212,40	1 284 966,17		0,10	
712	439 249,18	1 284 970,98	439 249,18	1 284 970,98		0,10	
713	439 245,12	1 285 015,90	439 245,12	1 285 015,90		0,10	
714	439 266,06	1 285 019,10	439 266,06	1 285 019,10		0,10	
715	439 264,98	1 285 026,14	439 264,98	1 285 026,14		0,10	
716	439 264,51	1 285 026,07	439 264,51	1 285 026,07		0,10	
717	439 263,90	1 285 030,02	439 263,90	1 285 030,02		0,10	
718	439 264,38	1 285 030,10	439 264,38	1 285 030,10		0,10	
719	439 262,04	1 285 045,38	439 262,04	1 285 045,38		0,10	
720	439 261,30	1 285 045,26	439 261,30	1 285 045,26		0,10	
721	439 260,70	1 285 049,22	439 260,70	1 285 049,22		0,10	
722	439 265,39	1 285 049,94	439 265,39	1 285 049,94		0,10	
723	439 266,54	1 285 042,45	439 266,54	1 285 042,45		0,10	
724	439 276,96	1 285 043,84	439 276,96	1 285 043,84		0,10	
725	439 274,55	1 285 058,77	439 274,55	1 285 058,77		0,10	
726	439 274,75	1 285 058,82	439 274,75	1 285 058,82		0,10	
727	439 263,03	1 285 074,64	439 263,03	1 285 074,64		0,10	
728	439 259,65	1 285 083,55	439 259,65	1 285 083,55		0,10	
729	439 251,44	1 285 082,73	439 251,44	1 285 082,73		0,10	
730	439 254,96	1 285 096,05	439 254,96	1 285 096,05		0,10	

**Раздел 3**

**Сведения о местоположении измененных (уточненных) границ объекта**

<b>1</b>	<b>2</b>	<b>3</b>	<b>4</b>	<b>5</b>	<b>6</b>	<b>7</b>	<b>8</b>
731	439 258,82	1 285 095,03	439 258,82	1 285 095,03	Аналитический метод	0,10	—
732	439 256,78	1 285 087,28	439 256,78	1 285 087,28		0,10	
733	439 262,26	1 285 087,92	439 262,26	1 285 087,92		0,10	
734	439 266,57	1 285 076,58	439 266,57	1 285 076,58		0,10	
735	439 278,34	1 285 060,69	439 278,34	1 285 060,69		0,10	
736	439 280,75	1 285 045,47	439 280,75	1 285 045,47		0,10	
737	439 281,94	1 285 044,51	439 281,94	1 285 044,51		0,10	
738	439 284,69	1 285 044,88	439 284,69	1 285 044,88		0,10	
739	439 284,55	1 285 045,93	439 284,55	1 285 045,93		0,10	
740	439 288,51	1 285 046,46	439 288,51	1 285 046,46		0,10	
741	439 288,65	1 285 045,41	439 288,65	1 285 045,41		0,10	
742	439 303,53	1 285 047,41	439 303,53	1 285 047,41		0,10	
743	439 303,35	1 285 048,74	439 303,35	1 285 048,74		0,10	
744	439 307,32	1 285 049,27	439 307,32	1 285 049,27		0,10	
745	439 307,49	1 285 047,94	439 307,49	1 285 047,94		0,10	
746	439 320,46	1 285 049,68	439 320,46	1 285 049,68		0,10	
747	439 308,29	1 285 085,79	439 308,29	1 285 085,79		0,10	
748	439 300,09	1 285 115,85	439 300,09	1 285 115,85		0,10	
749	439 286,64	1 285 113,34	439 286,64	1 285 113,34		0,10	
750	439 285,91	1 285 117,27	439 285,91	1 285 117,27		0,10	
751	439 299,03	1 285 119,72	439 299,03	1 285 119,72		0,10	
752	439 295,77	1 285 131,66	439 295,77	1 285 131,66		0,10	
753	439 383,76	1 285 151,97	439 383,76	1 285 151,97		0,10	
754	439 399,79	1 285 060,73	439 399,79	1 285 060,73		0,10	
755	439 415,24	1 284 991,82	439 415,24	1 284 991,82		0,10	
756	439 437,79	1 284 924,60	439 437,79	1 284 924,60		0,10	
757	439 453,16	1 284 923,41	439 453,16	1 284 923,41		0,10	
758	439 474,57	1 284 931,15	439 474,57	1 284 931,15		0,10	
759	439 475,93	1 284 927,39	439 475,93	1 284 927,39		0,10	

**Раздел 3**

**Сведения о местоположении измененных (уточненных) границ объекта**

<b>1</b>	<b>2</b>	<b>3</b>	<b>4</b>	<b>5</b>	<b>6</b>	<b>7</b>	<b>8</b>
760	439 453,72	1 284 919,35	439 453,72	1 284 919,35	Аналитический метод	0,10	—
761	439 439,17	1 284 920,48	439 439,17	1 284 920,48		0,10	
762	439 440,16	1 284 917,51	439 440,16	1 284 917,51		0,10	
763	439 447,87	1 284 898,50	439 447,87	1 284 898,50		0,10	
764	439 447,27	1 284 898,26	439 447,27	1 284 898,26		0,10	
765	439 470,69	1 284 836,61	439 470,69	1 284 836,61		0,10	
766	439 504,67	1 284 757,14	439 504,67	1 284 757,14		0,10	
767	439 524,54	1 284 763,42	439 524,54	1 284 763,42		0,10	
768	439 526,35	1 284 759,84	439 526,35	1 284 759,84		0,10	
769	439 506,25	1 284 753,45	439 506,25	1 284 753,45		0,10	
770	439 512,32	1 284 739,25	439 512,32	1 284 739,25		0,10	
771	439 518,18	1 284 727,30	439 518,18	1 284 727,30		0,10	
772	439 520,06	1 284 728,22	439 520,06	1 284 728,22		0,10	
773	439 521,82	1 284 724,63	439 521,82	1 284 724,63		0,10	
774	439 519,93	1 284 723,71	439 519,93	1 284 723,71		0,10	
775	439 539,94	1 284 682,87	439 539,94	1 284 682,87		0,10	
776	439 557,98	1 284 692,06	439 557,98	1 284 692,06		0,10	
777	439 559,98	1 284 688,93	439 559,98	1 284 688,93		0,10	
778	439 575,58	1 284 698,03	439 575,58	1 284 698,03		0,10	
779	439 573,70	1 284 702,23	439 573,70	1 284 702,23		0,10	
780	439 577,35	1 284 703,87	439 577,35	1 284 703,87		0,10	
781	439 580,70	1 284 696,39	439 580,70	1 284 696,39		0,10	
782	439 567,88	1 284 688,91	439 567,88	1 284 688,91		0,10	
783	439 572,36	1 284 677,95	439 572,36	1 284 677,95		0,10	
784	439 574,38	1 284 678,77	439 574,38	1 284 678,77		0,10	
785	439 575,89	1 284 675,07	439 575,89	1 284 675,07		0,10	
786	439 573,87	1 284 674,24	439 573,87	1 284 674,24		0,10	
787	439 581,40	1 284 655,78	439 581,40	1 284 655,78		0,10	
788	439 583,53	1 284 656,64	439 583,53	1 284 656,64	0,10		

**Раздел 3**

**Сведения о местоположении измененных (уточненных) границ объекта**

<b>1</b>	<b>2</b>	<b>3</b>	<b>4</b>	<b>5</b>	<b>6</b>	<b>7</b>	<b>8</b>
789	439 585,04	1 284 652,94	439 585,04	1 284 652,94	Аналитический метод	0,10	—
790	439 582,92	1 284 652,07	439 582,92	1 284 652,07		0,10	
791	439 585,69	1 284 645,28	439 585,69	1 284 645,28		0,10	
792	439 610,28	1 284 656,40	439 610,28	1 284 656,40		0,10	
793	439 610,16	1 284 656,70	439 610,16	1 284 656,70		0,10	
794	439 613,85	1 284 658,23	439 613,85	1 284 658,23		0,10	
795	439 615,46	1 284 654,36	439 615,46	1 284 654,36		0,10	
796	439 583,56	1 284 639,92	439 583,56	1 284 639,92		0,10	
797	439 564,39	1 284 686,87	439 564,39	1 284 686,87		0,10	
798	439 558,67	1 284 683,53	439 558,67	1 284 683,53		0,10	
799	439 557,43	1 284 685,47	439 557,43	1 284 685,47		0,10	
800	439 554,23	1 284 683,84	439 554,23	1 284 683,84		0,10	
801	439 553,50	1 284 685,29	439 553,50	1 284 685,29		0,10	
802	439 544,73	1 284 680,82	439 544,73	1 284 680,82		0,10	
803	439 545,28	1 284 679,74	439 545,28	1 284 679,74		0,10	
804	439 541,72	1 284 677,92	439 541,72	1 284 677,92		0,10	
805	439 541,17	1 284 679,00	439 541,17	1 284 679,00		0,10	
806	439 538,13	1 284 677,46	439 538,13	1 284 677,46		0,10	
807	439 536,58	1 284 680,63	439 536,58	1 284 680,63		0,10	
808	439 513,80	1 284 669,37	439 513,80	1 284 669,37		0,10	
809	439 535,24	1 284 628,43	439 535,24	1 284 628,43		0,10	
810	439 596,12	1 284 559,21	439 596,12	1 284 559,21		0,10	
811	439 593,12	1 284 556,57	439 593,12	1 284 556,57		0,10	
812	439 531,92	1 284 626,15	439 531,92	1 284 626,15		0,10	
813	439 508,36	1 284 671,14	439 508,36	1 284 671,14		0,10	
814	439 534,82	1 284 684,22	439 534,82	1 284 684,22		0,10	
815	439 508,69	1 284 737,58	439 508,69	1 284 737,58		0,10	
816	439 479,79	1 284 805,15	439 479,79	1 284 805,15		0,10	
817	439 367,47	1 284 761,67	439 367,47	1 284 761,67		0,10	

**Раздел 3**

**Сведения о местоположении измененных (уточненных) границ объекта**

<b>1</b>	<b>2</b>	<b>3</b>	<b>4</b>	<b>5</b>	<b>6</b>	<b>7</b>	<b>8</b>
818	439 366,03	1 284 765,40	439 366,03	1 284 765,40	Аналитический метод	0,10	—
819	439 478,22	1 284 808,83	439 478,22	1 284 808,83		0,10	
820	439 466,98	1 284 835,11	439 466,98	1 284 835,11		0,10	
821	439 442,14	1 284 900,49	439 442,14	1 284 900,49		0,10	
822	439 442,66	1 284 900,70	439 442,66	1 284 900,70		0,10	
823	439 436,41	1 284 916,12	439 436,41	1 284 916,12		0,10	
824	439 411,38	1 284 990,75	439 411,38	1 284 990,75		0,10	
825	439 395,86	1 285 059,95	439 395,86	1 285 059,95		0,10	
826	439 380,55	1 285 147,13	439 380,55	1 285 147,13		0,10	
827	439 338,62	1 285 137,45	439 338,62	1 285 137,45		0,10	
828	439 342,62	1 285 120,10	439 342,62	1 285 120,10		0,10	
829	439 352,78	1 285 121,61	439 352,78	1 285 121,61		0,10	
830	439 353,56	1 285 117,69	439 353,56	1 285 117,69		0,10	
831	439 339,56	1 285 115,60	439 339,56	1 285 115,60		0,10	
832	439 334,72	1 285 136,55	439 334,72	1 285 136,55		0,10	
833	439 300,73	1 285 128,70	439 300,73	1 285 128,70		0,10	
834	439 312,12	1 285 086,95	439 312,12	1 285 086,95		0,10	
835	439 325,19	1 285 048,17	439 325,19	1 285 048,17		0,10	
836	439 341,42	1 285 048,63	439 341,42	1 285 048,63		0,10	
837	439 341,30	1 285 049,59	439 341,30	1 285 049,59		0,10	
838	439 345,27	1 285 050,08	439 345,27	1 285 050,08		0,10	
839	439 345,93	1 285 044,75	439 345,93	1 285 044,75		0,10	
840	439 322,34	1 285 044,09	439 322,34	1 285 044,09		0,10	
841	439 321,76	1 285 045,81	439 321,76	1 285 045,81		0,10	
842	439 267,14	1 285 038,49	439 267,14	1 285 038,49		0,10	
843	439 276,87	1 284 974,83	439 276,87	1 284 974,83		0,10	
844	439 271,43	1 284 974,00	439 271,43	1 284 974,00		0,10	
845	439 270,83	1 284 977,95	439 270,83	1 284 977,95		0,10	
846	439 272,31	1 284 978,18	439 272,31	1 284 978,18		0,10	

**Раздел 3**

**Сведения о местоположении измененных (уточненных) границ объекта**

<b>1</b>	<b>2</b>	<b>3</b>	<b>4</b>	<b>5</b>	<b>6</b>	<b>7</b>	<b>8</b>
847	439 270,46	1 284 990,28	439 270,46	1 284 990,28	Аналитический метод	0,10	—
848	439 269,02	1 284 990,06	439 269,02	1 284 990,06		0,10	
849	439 268,42	1 284 994,01	439 268,42	1 284 994,01		0,10	
850	439 269,86	1 284 994,23	439 269,86	1 284 994,23		0,10	
851	439 266,66	1 285 015,15	439 266,66	1 285 015,15		0,10	
852	439 249,44	1 285 012,52	439 249,44	1 285 012,52		0,10	
853	439 253,51	1 284 967,51	439 253,51	1 284 967,51		0,10	
854	439 252,39	1 284 967,36	439 252,39	1 284 967,36		0,10	
855	439 258,05	1 284 939,10	439 258,05	1 284 939,10		0,10	
856	439 288,41	1 284 942,00	439 288,41	1 284 942,00		0,10	
857	439 288,85	1 284 937,41	439 288,85	1 284 937,41		0,10	
858	439 284,87	1 284 937,03	439 284,87	1 284 937,03		0,10	
859	439 284,81	1 284 937,64	439 284,81	1 284 937,64		0,10	
860	439 254,84	1 284 934,78	439 254,84	1 284 934,78		0,10	
861	439 248,42	1 284 966,84	439 248,42	1 284 966,84		0,10	
862	439 212,78	1 284 962,19	439 212,78	1 284 962,19		0,10	
863	439 188,41	1 284 960,70	439 188,41	1 284 960,70		0,10	
864	439 194,98	1 284 912,71	439 194,98	1 284 912,71		0,10	
865	439 199,10	1 284 913,28	439 199,10	1 284 913,28		0,10	
866	439 199,64	1 284 909,32	439 199,64	1 284 909,32		0,10	
867	439 191,56	1 284 908,21	439 191,56	1 284 908,21		0,10	
868	439 184,41	1 284 960,46	439 184,41	1 284 960,46		0,10	
869	439 158,50	1 284 958,89	439 158,50	1 284 958,89		0,10	
870	439 102,19	1 284 951,71	439 102,19	1 284 951,71		0,10	
871	439 030,34	1 284 938,32	439 030,34	1 284 938,32		0,10	
872	439 030,97	1 284 927,25	439 030,97	1 284 927,25		0,10	
873	438 989,45	1 284 920,86	438 989,45	1 284 920,86		0,10	
874	438 886,94	1 284 906,54	438 886,94	1 284 906,54		0,10	
875	438 844,88	1 284 899,48	438 844,88	1 284 899,48		0,10	

**Раздел 3**

**Сведения о местоположении измененных (уточненных) границ объекта**

<b>1</b>	<b>2</b>	<b>3</b>	<b>4</b>	<b>5</b>	<b>6</b>	<b>7</b>	<b>8</b>
876	438 846,53	1 284 882,74	438 846,53	1 284 882,74	Аналитический метод	0,10	—
877	438 928,93	1 284 894,98	438 928,93	1 284 894,98		0,10	
878	439 002,67	1 284 904,79	439 002,67	1 284 904,79		0,10	
879	439 003,61	1 284 897,12	439 003,61	1 284 897,12		0,10	
880	439 005,45	1 284 897,35	439 005,45	1 284 897,35		0,10	
881	439 007,18	1 284 897,02	439 007,18	1 284 897,02		0,10	
882	439 007,45	1 284 892,87	439 007,45	1 284 892,87		0,10	
883	439 005,30	1 284 893,30	439 005,30	1 284 893,30		0,10	
884	439 004,09	1 284 893,15	439 004,09	1 284 893,15		0,10	
885	439 005,04	1 284 885,46	439 005,04	1 284 885,46		0,10	
886	439 036,10	1 284 890,26	439 036,10	1 284 890,26		0,10	
887	439 035,67	1 284 893,14	439 035,67	1 284 893,14		0,10	
888	439 029,26	1 284 892,19	439 029,26	1 284 892,19		0,10	
889	439 028,77	1 284 896,15	439 028,77	1 284 896,15		0,10	
890	439 039,04	1 284 897,68	439 039,04	1 284 897,68		0,10	
891	439 040,05	1 284 890,87	439 040,05	1 284 890,87		0,10	
892	439 056,58	1 284 893,48	439 056,58	1 284 893,48		0,10	
893	439 061,21	1 284 894,06	439 061,21	1 284 894,06		0,10	
894	439 060,92	1 284 896,43	439 060,92	1 284 896,43		0,10	
895	439 064,88	1 284 896,93	439 064,88	1 284 896,93		0,10	
896	439 065,18	1 284 894,56	439 065,18	1 284 894,56		0,10	
897	439 076,89	1 284 896,04	439 076,89	1 284 896,04		0,10	
898	439 076,57	1 284 898,51	439 076,57	1 284 898,51		0,10	
899	439 080,54	1 284 899,01	439 080,54	1 284 899,01		0,10	
900	439 080,85	1 284 896,54	439 080,85	1 284 896,54		0,10	
901	439 116,09	1 284 900,99	439 116,09	1 284 900,99		0,10	
902	439 115,79	1 284 903,41	439 115,79	1 284 903,41		0,10	
903	439 119,76	1 284 903,91	439 119,76	1 284 903,91		0,10	
904	439 120,06	1 284 901,49	439 120,06	1 284 901,49		0,10	



**Раздел 3**

**Сведения о местоположении измененных (уточненных) границ объекта**

<b>1</b>	<b>2</b>	<b>3</b>	<b>4</b>	<b>5</b>	<b>6</b>	<b>7</b>	<b>8</b>
905	439 133,27	1 284 903,16	439 133,27	1 284 903,16	Аналитический метод	0,10	—
906	439 132,96	1 284 905,57	439 132,96	1 284 905,57		0,10	
907	439 136,93	1 284 906,07	439 136,93	1 284 906,07		0,10	
908	439 137,24	1 284 903,66	439 137,24	1 284 903,66		0,10	
909	439 161,02	1 284 906,67	439 161,02	1 284 906,67		0,10	
910	439 173,53	1 284 809,58	439 173,53	1 284 809,58		0,10	
911	439 187,61	1 284 811,96	439 187,61	1 284 811,96		0,10	
912	439 261,80	1 284 825,93	439 261,80	1 284 825,93		0,10	
913	439 259,87	1 284 836,19	439 259,87	1 284 836,19		0,10	
914	439 263,94	1 284 836,33	439 263,94	1 284 836,33		0,10	
915	439 266,47	1 284 822,74	439 266,47	1 284 822,74		0,10	
916	439 243,28	1 284 818,37	439 243,28	1 284 818,37		0,10	
917	439 246,33	1 284 805,12	439 246,33	1 284 805,12		0,10	
918	439 242,44	1 284 804,22	439 242,44	1 284 804,22		0,10	
919	439 239,34	1 284 817,63	439 239,34	1 284 817,63		0,10	
920	439 188,32	1 284 808,02	439 188,32	1 284 808,02		0,10	
921	439 174,05	1 284 805,53	439 174,05	1 284 805,53		0,10	
922	438 961,13	1 284 769,62	438 961,13	1 284 769,62		0,10	
923	438 827,09	1 284 748,43	438 827,09	1 284 748,43		0,10	
924	438 822,14	1 284 790,37	438 822,14	1 284 790,37		0,10	
925	438 826,12	1 284 790,84	438 826,12	1 284 790,84		0,10	
926	438 830,58	1 284 753,03	438 830,58	1 284 753,03		0,10	
927	438 901,06	1 284 764,17	438 901,06	1 284 764,17		0,10	
928	438 897,22	1 284 794,99	438 897,22	1 284 794,99		0,10	
929	438 901,19	1 284 795,48	438 901,19	1 284 795,48		0,10	
930	438 905,01	1 284 764,80	438 905,01	1 284 764,80		0,10	
931	438 960,49	1 284 773,57	438 960,49	1 284 773,57		0,10	
932	439 169,58	1 284 808,91	439 169,58	1 284 808,91		0,10	
933	439 161,79	1 284 869,43	439 161,79	1 284 869,43		0,10	

**Раздел 3**

**Сведения о местоположении измененных (уточненных) границ объекта**

<b>1</b>	<b>2</b>	<b>3</b>	<b>4</b>	<b>5</b>	<b>6</b>	<b>7</b>	<b>8</b>
934	439 150,87	1 284 867,34	439 150,87	1 284 867,34	Аналитический метод	0,10	—
935	439 150,28	1 284 871,25	439 150,28	1 284 871,25		0,10	
936	439 161,27	1 284 873,41	439 161,27	1 284 873,41		0,10	
937	439 157,57	1 284 902,20	439 157,57	1 284 902,20		0,10	
938	439 057,15	1 284 889,52	439 057,15	1 284 889,52		0,10	
939	439 005,78	1 284 881,52	439 005,78	1 284 881,52		0,10	
940	439 009,08	1 284 860,58	439 009,08	1 284 860,58		0,10	
941	438 981,64	1 284 855,58	438 981,64	1 284 855,58		0,10	
942	438 982,37	1 284 849,72	438 982,37	1 284 849,72		0,10	
943	438 978,40	1 284 849,23	438 978,40	1 284 849,23		0,10	
944	438 977,70	1 284 854,86	438 977,70	1 284 854,86		0,10	
945	438 962,81	1 284 852,92	438 962,81	1 284 852,92		0,10	
946	438 963,51	1 284 847,25	438 963,51	1 284 847,25		0,10	
947	438 959,54	1 284 846,76	438 959,54	1 284 846,76		0,10	
948	438 958,84	1 284 852,43	438 958,84	1 284 852,43		0,10	
949	438 943,02	1 284 850,44	438 943,02	1 284 850,44		0,10	
950	438 943,74	1 284 844,65	438 943,74	1 284 844,65		0,10	
951	438 939,77	1 284 844,15	438 939,77	1 284 844,15		0,10	
952	438 938,98	1 284 850,50	438 938,98	1 284 850,50		0,10	
953	438 914,63	1 284 847,24	438 914,63	1 284 847,24		0,10	
954	438 915,50	1 284 841,27	438 915,50	1 284 841,27		0,10	
955	438 911,55	1 284 840,69	438 911,55	1 284 840,69		0,10	
956	438 910,08	1 284 850,66	438 910,08	1 284 850,66		0,10	
957	438 994,45	1 284 861,98	438 994,45	1 284 861,98		0,10	
958	439 004,52	1 284 863,82	439 004,52	1 284 863,82		0,10	
959	439 002,03	1 284 879,66	439 002,03	1 284 879,66		0,10	
960	439 001,75	1 284 879,46	439 001,75	1 284 879,46		0,10	
961	438 999,19	1 284 900,30	438 999,19	1 284 900,30		0,10	
962	438 929,49	1 284 891,02	438 929,49	1 284 891,02		0,10	

**Раздел 3**

**Сведения о местоположении измененных (уточненных) границ объекта**

<b>1</b>	<b>2</b>	<b>3</b>	<b>4</b>	<b>5</b>	<b>6</b>	<b>7</b>	<b>8</b>
963	438 770,26	1 284 867,36	438 770,26	1 284 867,36	Аналитический метод	0,10	—
964	438 645,49	1 284 851,21	438 645,49	1 284 851,21		0,10	
965	438 656,79	1 284 782,35	438 656,79	1 284 782,35		0,10	
966	438 746,72	1 284 792,93	438 746,72	1 284 792,93		0,10	
967	438 747,19	1 284 788,96	438 747,19	1 284 788,96		0,10	
968	438 698,27	1 284 783,21	438 698,27	1 284 783,21		0,10	
969	438 701,76	1 284 749,62	438 701,76	1 284 749,62		0,10	
970	438 699,29	1 284 728,74	438 699,29	1 284 728,74		0,10	
971	438 695,29	1 284 728,61	438 695,29	1 284 728,61		0,10	
972	438 697,74	1 284 749,65	438 697,74	1 284 749,65		0,10	
973	438 694,30	1 284 782,74	438 694,30	1 284 782,74		0,10	
974	438 653,46	1 284 777,93	438 653,46	1 284 777,93		0,10	
975	438 640,87	1 284 854,64	438 640,87	1 284 854,64		0,10	
976	438 769,71	1 284 871,32	438 769,71	1 284 871,32		0,10	
977	438 842,57	1 284 882,15	438 842,57	1 284 882,15		0,10	
978	438 840,93	1 284 898,81	438 840,93	1 284 898,81		0,10	
979	438 835,85	1 284 897,96	438 835,85	1 284 897,96		0,10	
980	438 805,05	1 284 894,29	438 805,05	1 284 894,29		0,10	
981	438 695,25	1 284 878,01	438 695,25	1 284 878,01		0,10	
982	438 695,52	1 284 875,19	438 695,52	1 284 875,19		0,10	
983	438 647,99	1 284 869,36	438 647,99	1 284 869,36		0,10	
984	438 626,47	1 284 863,51	438 626,47	1 284 863,51		0,10	
985	438 615,62	1 284 861,90	438 615,62	1 284 861,90		0,10	
986	438 630,79	1 284 785,76	438 630,79	1 284 785,76		0,10	
987	438 630,79	1 284 754,77	438 630,79	1 284 754,77		0,10	
988	438 579,72	1 284 753,29	438 579,72	1 284 753,29		0,10	
989	438 580,60	1 284 714,18	438 580,60	1 284 714,18		0,10	
990	438 569,16	1 284 713,92	438 569,16	1 284 713,92		0,10	
991	438 546,67	1 284 715,28	438 546,67	1 284 715,28		0,10	

**Раздел 3**

**Сведения о местоположении измененных (уточненных) границ объекта**

<b>1</b>	<b>2</b>	<b>3</b>	<b>4</b>	<b>5</b>	<b>6</b>	<b>7</b>	<b>8</b>
992	438 479,23	1 284 728,67	438 479,23	1 284 728,67	Аналитический метод	0,10	—
993	438 480,01	1 284 732,59	438 480,01	1 284 732,59		0,10	
994	438 547,19	1 284 719,26	438 547,19	1 284 719,26		0,10	
995	438 569,24	1 284 717,92	438 569,24	1 284 717,92		0,10	
996	438 576,52	1 284 718,09	438 576,52	1 284 718,09		0,10	
997	438 575,72	1 284 753,52	438 575,72	1 284 753,52		0,10	
998	438 552,84	1 284 755,04	438 552,84	1 284 755,04		0,10	
999	438 552,91	1 284 756,29	438 552,91	1 284 756,29		0,10	
1000	438 531,65	1 284 759,30	438 531,65	1 284 759,30		0,10	
1001	438 531,85	1 284 763,35	438 531,85	1 284 763,35		0,10	
1002	438 557,11	1 284 759,73	438 557,11	1 284 759,73		0,10	
1003	438 557,05	1 284 758,77	438 557,05	1 284 758,77		0,10	
1004	438 579,63	1 284 757,29	438 579,63	1 284 757,29		0,10	
1005	438 626,79	1 284 758,65	438 626,79	1 284 758,65		0,10	
1006	438 626,79	1 284 785,37	438 626,79	1 284 785,37		0,10	
1007	438 611,66	1 284 861,32	438 611,66	1 284 861,32		0,10	
1008	438 444,11	1 284 836,50	438 444,11	1 284 836,50		0,10	
1009	438 441,34	1 284 897,65	438 441,34	1 284 897,65		0,10	
1010	438 441,05	1 284 941,10	438 441,05	1 284 941,10		0,10	
621	438 514,95	1 284 931,41	438 514,95	1 284 931,41		0,10	
1011	441 504,23	1 284 440,74	441 504,23	1 284 440,74	Аналитический метод	0,10	—
1028	441 500,96	1 284 430,12	441 500,96	1 284 430,12		0,10	
1027	441 507,23	1 284 428,36	441 507,23	1 284 428,36		0,10	
1026	441 505,61	1 284 423,27	441 505,61	1 284 423,27		0,10	
1025	441 509,43	1 284 422,06	441 509,43	1 284 422,06		0,10	
1024	441 511,67	1 284 429,10	441 511,67	1 284 429,10		0,10	
1023	441 513,16	1 284 433,08	441 513,16	1 284 433,08		0,10	
1022	441 514,01	1 284 432,68	441 514,01	1 284 432,68		0,10	
1021	441 516,67	1 284 438,27	441 516,67	1 284 438,27		0,10	

**Раздел 3**

**Сведения о местоположении измененных (уточненных) границ объекта**

1	2	3	4	5	6	7	8
1020	441 521,40	1 284 443,89	441 521,40	1 284 443,89	Аналитический метод	0,10	—
1019	441 523,10	1 284 448,51	441 523,10	1 284 448,51		0,10	
1018	441 524,55	1 284 451,90	441 524,55	1 284 451,90		0,10	
1017	441 526,78	1 284 456,22	441 526,78	1 284 456,22		0,10	
1016	441 523,23	1 284 458,06	441 523,23	1 284 458,06		0,10	
1015	441 520,92	1 284 453,60	441 520,92	1 284 453,60		0,10	
1014	441 517,75	1 284 446,12	441 517,75	1 284 446,12		0,10	
1013	441 513,11	1 284 441,63	441 513,11	1 284 441,63		0,10	
1012	441 511,43	1 284 438,47	441 511,43	1 284 438,47		0,10	
1011	441 504,23	1 284 440,74	441 504,23	1 284 440,74		0,10	
<b>Вырез 1 из 1</b>							
1029	441 508,54	1 284 432,15	441 508,54	1 284 432,15	Аналитический метод	0,10	—
1030	441 509,56	1 284 434,87	441 509,56	1 284 434,87		0,10	
1031	441 506,87	1 284 435,72	441 506,87	1 284 435,72		0,10	
1032	441 505,99	1 284 432,86	441 505,99	1 284 432,86		0,10	
1029	441 508,54	1 284 432,15	441 508,54	1 284 432,15		0,10	
1033	438 599,55	1 284 992,14	438 599,55	1 284 992,14	Аналитический метод	0,10	—
1059	438 600,14	1 284 987,77	438 600,14	1 284 987,77		0,10	
1058	438 600,96	1 284 987,88	438 600,96	1 284 987,88		0,10	
1057	438 601,25	1 284 986,89	438 601,25	1 284 986,89		0,10	
1056	438 605,09	1 284 987,98	438 605,09	1 284 987,98		0,10	
1055	438 604,84	1 284 988,86	438 604,84	1 284 988,86		0,10	
1054	438 607,09	1 284 989,19	438 607,09	1 284 989,19		0,10	
1053	438 606,32	1 285 000,75	438 606,32	1 285 000,75		0,10	
1052	438 607,43	1 285 008,93	438 607,43	1 285 008,93		0,10	
1051	438 608,45	1 285 013,40	438 608,45	1 285 013,40		0,10	
1050	438 629,19	1 285 033,11	438 629,19	1 285 033,11		0,10	
1049	438 631,33	1 285 054,46	438 631,33	1 285 054,46		0,10	
1048	438 635,79	1 285 054,67	438 635,79	1 285 054,67	0,10		

**Раздел 3**

**Сведения о местоположении измененных (уточненных) границ объекта**

<b>1</b>	<b>2</b>	<b>3</b>	<b>4</b>	<b>5</b>	<b>6</b>	<b>7</b>	<b>8</b>
1047	438 652,09	1 285 052,76	438 652,09	1 285 052,76	Аналитический метод	0,10	—
1046	438 653,19	1 285 062,30	438 653,19	1 285 062,30		0,10	
1045	438 636,14	1 285 064,30	438 636,14	1 285 064,30		0,10	
1044	438 628,17	1 285 063,92	438 628,17	1 285 063,92		0,10	
1043	438 616,75	1 285 060,32	438 616,75	1 285 060,32		0,10	
1042	438 610,56	1 285 049,91	438 610,56	1 285 049,91		0,10	
1041	438 618,82	1 285 045,01	438 618,82	1 285 045,01		0,10	
1040	438 623,13	1 285 052,27	438 623,13	1 285 052,27		0,10	
1039	438 627,22	1 285 053,56	438 627,22	1 285 053,56		0,10	
1038	438 625,36	1 285 034,98	438 625,36	1 285 034,98		0,10	
1037	438 604,82	1 285 015,47	438 604,82	1 285 015,47		0,10	
1036	438 603,49	1 285 009,64	438 603,49	1 285 009,64		0,10	
1035	438 602,30	1 285 000,88	438 602,30	1 285 000,88		0,10	
1034	438 602,85	1 284 992,62	438 602,85	1 284 992,62		0,10	
1033	438 599,55	1 284 992,14	438 599,55	1 284 992,14		0,10	
<b>Вырез 1 из 1</b>							
1060	438 617,42	1 285 050,49	438 617,42	1 285 050,49	Аналитический метод	0,10	—
1061	438 620,47	1 285 055,62	438 620,47	1 285 055,62		0,10	
1062	438 629,16	1 285 058,36	438 629,16	1 285 058,36		0,10	
1063	438 635,94	1 285 058,69	438 635,94	1 285 058,69		0,10	
1064	438 648,58	1 285 057,19	438 648,58	1 285 057,19		0,10	
1065	438 648,76	1 285 058,78	438 648,76	1 285 058,78		0,10	
1066	438 636,00	1 285 060,29	438 636,00	1 285 060,29		0,10	
1067	438 628,88	1 285 059,95	438 628,88	1 285 059,95		0,10	
1068	438 619,41	1 285 056,96	438 619,41	1 285 056,96		0,10	
1069	438 616,04	1 285 051,30	438 616,04	1 285 051,30		0,10	
1060	438 617,42	1 285 050,49	438 617,42	1 285 050,49		0,10	
1070	441 169,39	1 284 299,09	441 169,39	1 284 299,09	Аналитический метод	0,10	—
1071	441 170,75	1 284 293,04	441 170,75	1 284 293,04		0,10	

**Раздел 3**

**Сведения о местоположении измененных (уточненных) границ объекта**

<b>1</b>	<b>2</b>	<b>3</b>	<b>4</b>	<b>5</b>	<b>6</b>	<b>7</b>	<b>8</b>
1072	441 172,37	1 284 287,79	441 172,37	1 284 287,79	Аналитический метод	0,10	—
1073	441 175,64	1 284 284,43	441 175,64	1 284 284,43		0,10	
1074	441 190,11	1 284 288,94	441 190,11	1 284 288,94		0,10	
1075	441 202,92	1 284 293,34	441 202,92	1 284 293,34		0,10	
1076	441 218,58	1 284 299,92	441 218,58	1 284 299,92		0,10	
1077	441 239,83	1 284 308,32	441 239,83	1 284 308,32		0,10	
1078	441 240,16	1 284 309,11	441 240,16	1 284 309,11		0,10	
1079	441 239,18	1 284 311,86	441 239,18	1 284 311,86		0,10	
1080	441 237,30	1 284 314,36	441 237,30	1 284 314,36		0,10	
1081	441 234,69	1 284 321,77	441 234,69	1 284 321,77		0,10	
1082	441 236,16	1 284 324,81	441 236,16	1 284 324,81		0,10	
1083	441 235,70	1 284 328,52	441 235,70	1 284 328,52		0,10	
1084	441 239,67	1 284 329,01	441 239,67	1 284 329,01		0,10	
1085	441 240,27	1 284 324,11	441 240,27	1 284 324,11		0,10	
1086	441 239,01	1 284 321,53	441 239,01	1 284 321,53		0,10	
1087	441 240,87	1 284 316,27	441 240,87	1 284 316,27		0,10	
1088	441 242,75	1 284 313,78	441 242,75	1 284 313,78		0,10	
1089	441 244,45	1 284 308,99	441 244,45	1 284 308,99		0,10	
1090	441 242,88	1 284 305,23	441 242,88	1 284 305,23		0,10	
1091	441 220,09	1 284 296,22	441 220,09	1 284 296,22		0,10	
1092	441 204,35	1 284 289,61	441 204,35	1 284 289,61		0,10	
1093	441 191,36	1 284 285,14	441 191,36	1 284 285,14		0,10	
1094	441 177,36	1 284 280,77	441 177,36	1 284 280,77		0,10	
1095	441 177,44	1 284 279,95	441 177,44	1 284 279,95		0,10	
1096	441 172,02	1 284 277,76	441 172,02	1 284 277,76		0,10	
1097	441 172,49	1 284 275,12	441 172,49	1 284 275,12		0,10	
1098	441 171,91	1 284 272,97	441 171,91	1 284 272,97		0,10	
1099	441 174,22	1 284 266,78	441 174,22	1 284 266,78		0,10	
1100	441 174,93	1 284 262,46	441 174,93	1 284 262,46		0,10	

**Раздел 3**

**Сведения о местоположении измененных (уточненных) границ объекта**

<b>1</b>	<b>2</b>	<b>3</b>	<b>4</b>	<b>5</b>	<b>6</b>	<b>7</b>	<b>8</b>
1101	441 173,78	1 284 259,77	441 173,78	1 284 259,77	Аналитический метод	0,10	—
1102	441 170,22	1 284 261,66	441 170,22	1 284 261,66		0,10	
1103	441 169,17	1 284 262,82	441 169,17	1 284 262,82		0,10	
1104	441 170,60	1 284 264,14	441 170,60	1 284 264,14		0,10	
1105	441 170,34	1 284 265,75	441 170,34	1 284 265,75		0,10	
1106	441 167,72	1 284 272,77	441 167,72	1 284 272,77		0,10	
1107	441 168,40	1 284 275,30	441 168,40	1 284 275,30		0,10	
1108	441 167,84	1 284 278,42	441 167,84	1 284 278,42		0,10	
1109	441 168,96	1 284 280,83	441 168,96	1 284 280,83		0,10	
1110	441 172,21	1 284 282,21	441 172,21	1 284 282,21		0,10	
1111	441 168,83	1 284 285,69	441 168,83	1 284 285,69		0,10	
1112	441 166,88	1 284 292,01	441 166,88	1 284 292,01		0,10	
1113	441 165,49	1 284 298,22	441 165,49	1 284 298,22		0,10	
1070	441 169,39	1 284 299,09	441 169,39	1 284 299,09		0,10	
1114	441 501,68	1 285 137,92	441 501,68	1 285 137,92		Аналитический метод	
1115	441 459,38	1 285 256,11	441 459,38	1 285 256,11	0,10		
1116	441 563,06	1 285 320,44	441 563,06	1 285 320,44	0,10		
1117	441 674,81	1 285 387,18	441 674,81	1 285 387,18	0,10		
1118	441 809,89	1 285 472,13	441 809,89	1 285 472,13	0,10		
1119	441 898,67	1 285 525,38	441 898,67	1 285 525,38	0,10		
1120	441 951,82	1 285 558,79	441 951,82	1 285 558,79	0,10		
1121	441 966,79	1 285 538,50	441 966,79	1 285 538,50	0,10		
1122	441 986,90	1 285 545,43	441 986,90	1 285 545,43	0,10		
1123	442 101,10	1 285 594,76	442 101,10	1 285 594,76	0,10		
1124	442 102,69	1 285 591,09	442 102,69	1 285 591,09	0,10		
1125	441 988,34	1 285 541,70	441 988,34	1 285 541,70	0,10		
1126	441 971,05	1 285 535,74	441 971,05	1 285 535,74	0,10		
1127	441 990,33	1 285 484,20	441 990,33	1 285 484,20	0,10		
1128	441 989,93	1 285 483,94	441 989,93	1 285 483,94	0,10		



**Раздел 3**

<b>Сведения о местоположении измененных (уточненных) границ объекта</b>							
<b>1</b>	<b>2</b>	<b>3</b>	<b>4</b>	<b>5</b>	<b>6</b>	<b>7</b>	<b>8</b>
1129	442 018,83	1 285 412,22	442 018,83	1 285 412,22	Аналитический метод	0,10	—
1130	442 022,25	1 285 414,27	442 022,25	1 285 414,27		0,10	
1131	442 091,73	1 285 289,18	442 091,73	1 285 289,18		0,10	
1132	442 088,23	1 285 287,24	442 088,23	1 285 287,24		0,10	
1133	442 060,17	1 285 337,74	442 060,17	1 285 337,74		0,10	
1134	442 025,03	1 285 315,27	442 025,03	1 285 315,27		0,10	
1135	441 987,12	1 285 291,83	441 987,12	1 285 291,83		0,10	
1136	441 979,09	1 285 302,35	441 979,09	1 285 302,35		0,10	
1137	441 884,57	1 285 242,76	441 884,57	1 285 242,76		0,10	
1138	441 882,44	1 285 246,14	441 882,44	1 285 246,14		0,10	
1139	441 980,05	1 285 307,69	441 980,05	1 285 307,69		0,10	
1140	441 988,10	1 285 297,14	441 988,10	1 285 297,14		0,10	
1141	442 022,90	1 285 318,66	442 022,90	1 285 318,66		0,10	
1142	442 058,23	1 285 341,25	442 058,23	1 285 341,25		0,10	
1143	442 020,76	1 285 408,71	442 020,76	1 285 408,71		0,10	
1144	442 020,35	1 285 408,46	442 020,35	1 285 408,46		0,10	
1145	442 020,57	1 285 407,90	442 020,57	1 285 407,90		0,10	
1146	441 965,76	1 285 375,02	441 965,76	1 285 375,02		0,10	
1147	441 963,70	1 285 378,45	441 963,70	1 285 378,45		0,10	
1148	442 015,59	1 285 409,57	442 015,59	1 285 409,57		0,10	
1149	441 986,52	1 285 481,70	441 986,52	1 285 481,70		0,10	
1150	441 957,80	1 285 462,88	441 957,80	1 285 462,88		0,10	
1151	441 878,28	1 285 414,28	441 878,28	1 285 414,28		0,10	
1152	441 805,86	1 285 368,59	441 805,86	1 285 368,59		0,10	
1153	441 692,67	1 285 298,33	441 692,67	1 285 298,33		0,10	
1154	441 730,28	1 285 249,33	441 730,28	1 285 249,33		0,10	
1155	441 741,10	1 285 237,18	441 741,10	1 285 237,18		0,10	
1156	441 793,47	1 285 275,35	441 793,47	1 285 275,35		0,10	
1157	441 795,82	1 285 272,12	441 795,82	1 285 272,12		0,10	

**Раздел 3**

**Сведения о местоположении измененных (уточненных) границ объекта**

<b>1</b>	<b>2</b>	<b>3</b>	<b>4</b>	<b>5</b>	<b>6</b>	<b>7</b>	<b>8</b>
1158	441 740,52	1 285 231,81	441 740,52	1 285 231,81	Аналитический метод	0,10	—
1159	441 727,20	1 285 246,78	441 727,20	1 285 246,78		0,10	
1160	441 686,81	1 285 299,40	441 686,81	1 285 299,40		0,10	
1161	441 803,73	1 285 371,98	441 803,73	1 285 371,98		0,10	
1162	441 876,17	1 285 417,67	441 876,17	1 285 417,67		0,10	
1163	441 955,66	1 285 466,26	441 955,66	1 285 466,26		0,10	
1164	441 985,48	1 285 485,78	441 985,48	1 285 485,78		0,10	
1165	441 967,27	1 285 534,43	441 967,27	1 285 534,43		0,10	
1166	441 965,32	1 285 533,76	441 965,32	1 285 533,76		0,10	
1167	441 950,81	1 285 553,43	441 950,81	1 285 553,43		0,10	
1168	441 900,77	1 285 521,97	441 900,77	1 285 521,97		0,10	
1169	441 811,99	1 285 468,73	441 811,99	1 285 468,73		0,10	
1170	441 676,95	1 285 383,79	441 676,95	1 285 383,79		0,10	
1171	441 630,08	1 285 353,29	441 630,08	1 285 353,29		0,10	
1172	441 539,66	1 285 297,97	441 539,66	1 285 297,97		0,10	
1173	441 541,23	1 285 296,02	441 541,23	1 285 296,02		0,10	
1174	441 537,86	1 285 293,30	441 537,86	1 285 293,30		0,10	
1175	441 535,93	1 285 295,69	441 535,93	1 285 295,69		0,10	
1176	441 525,33	1 285 289,21	441 525,33	1 285 289,21		0,10	
1177	441 518,69	1 285 271,39	441 518,69	1 285 271,39		0,10	
1178	441 515,44	1 285 274,08	441 515,44	1 285 274,08		0,10	
1179	441 521,32	1 285 289,89	441 521,32	1 285 289,89		0,10	
1180	441 464,24	1 285 254,42	441 464,24	1 285 254,42		0,10	
1181	441 503,88	1 285 143,65	441 503,88	1 285 143,65		0,10	
1182	441 528,84	1 285 162,92	441 528,84	1 285 162,92		0,10	
1183	441 670,00	1 285 023,07	441 670,00	1 285 023,07		0,10	
1184	441 691,19	1 285 004,99	441 691,19	1 285 004,99		0,10	
1185	441 740,24	1 285 060,14	441 740,24	1 285 060,14		0,10	
1186	441 739,88	1 285 060,48	441 739,88	1 285 060,48		0,10	

**Раздел 3**

**Сведения о местоположении измененных (уточненных) границ объекта**

<b>1</b>	<b>2</b>	<b>3</b>	<b>4</b>	<b>5</b>	<b>6</b>	<b>7</b>	<b>8</b>
1187	441 740,90	1 285 061,63	441 740,90	1 285 061,63	Аналитический метод	0,10	—
1188	441 730,36	1 285 071,82	441 730,36	1 285 071,82		0,10	
1189	441 733,13	1 285 074,69	441 733,13	1 285 074,69		0,10	
1190	441 746,80	1 285 061,49	441 746,80	1 285 061,49		0,10	
1191	441 745,83	1 285 060,40	441 745,83	1 285 060,40		0,10	
1192	441 772,41	1 285 035,57	441 772,41	1 285 035,57		0,10	
1193	441 769,68	1 285 032,65	441 769,68	1 285 032,65		0,10	
1194	441 743,17	1 285 057,41	441 743,17	1 285 057,41		0,10	
1195	441 691,57	1 284 999,41	441 691,57	1 284 999,41		0,10	
1196	441 667,29	1 285 020,13	441 667,29	1 285 020,13		0,10	
1197	441 528,51	1 285 157,61	441 528,51	1 285 157,61		0,10	
1198	441 505,29	1 285 139,70	441 505,29	1 285 139,70		0,10	
1199	441 506,24	1 285 137,06	441 506,24	1 285 137,06		0,10	
1200	441 458,94	1 285 082,95	441 458,94	1 285 082,95		0,10	
1201	441 546,82	1 284 998,13	441 546,82	1 284 998,13		0,10	
1202	441 556,45	1 285 008,61	441 556,45	1 285 008,61		0,10	
1203	441 647,72	1 284 920,82	441 647,72	1 284 920,82		0,10	
1204	441 644,94	1 284 917,93	441 644,94	1 284 917,93		0,10	
1205	441 556,63	1 285 002,89	441 556,63	1 285 002,89		0,10	
1206	441 546,98	1 284 992,40	441 546,98	1 284 992,40		0,10	
1207	441 453,42	1 285 082,71	441 453,42	1 285 082,71	0,10		
1114	441 501,68	1 285 137,92	441 501,68	1 285 137,92	0,10		
1208	441 000,70	1 285 582,19	441 000,70	1 285 582,19	Аналитический метод	0,10	—
1209	441 001,81	1 285 593,20	441 001,81	1 285 593,20		0,10	
1210	441 001,74	1 285 598,54	441 001,74	1 285 598,54		0,10	
1211	441 000,96	1 285 607,36	441 000,96	1 285 607,36		0,10	
1212	441 004,95	1 285 607,72	441 004,95	1 285 607,72		0,10	
1213	441 005,74	1 285 598,74	441 005,74	1 285 598,74		0,10	
1214	441 005,81	1 285 593,01	441 005,81	1 285 593,01		0,10	

**Раздел 3**

<b>Сведения о местоположении измененных (уточненных) границ объекта</b>							
<b>1</b>	<b>2</b>	<b>3</b>	<b>4</b>	<b>5</b>	<b>6</b>	<b>7</b>	<b>8</b>
1215	441 005,27	1 285 587,92	441 005,27	1 285 587,92	Аналитический метод	0,10	—
1216	441 008,15	1 285 574,09	441 008,15	1 285 574,09		0,10	
1217	441 009,28	1 285 557,51	441 009,28	1 285 557,51		0,10	
1218	441 010,08	1 285 536,55	441 010,08	1 285 536,55		0,10	
1219	441 009,72	1 285 517,42	441 009,72	1 285 517,42		0,10	
1220	441 010,59	1 285 509,08	441 010,59	1 285 509,08		0,10	
1221	441 010,71	1 285 500,04	441 010,71	1 285 500,04		0,10	
1222	441 006,54	1 285 499,77	441 006,54	1 285 499,77		0,10	
1223	441 006,40	1 285 508,51	441 006,40	1 285 508,51		0,10	
1224	441 005,06	1 285 511,74	441 005,06	1 285 511,74		0,10	
1225	441 006,24	1 285 512,23	441 006,24	1 285 512,23		0,10	
1226	441 005,71	1 285 517,25	441 005,71	1 285 517,25		0,10	
1227	441 006,08	1 285 536,51	441 006,08	1 285 536,51		0,10	
1228	441 005,28	1 285 557,30	441 005,28	1 285 557,30		0,10	
1229	441 004,18	1 285 573,54	441 004,18	1 285 573,54		0,10	
1230	441 003,78	1 285 575,43	441 003,78	1 285 575,43		0,10	
1231	441 003,50	1 285 573,43	441 003,50	1 285 573,43		0,10	
1232	440 999,54	1 285 573,99	440 999,54	1 285 573,99		0,10	
1208	441 000,70	1 285 582,19	441 000,70	1 285 582,19		0,10	
1233	439 539,63	1 285 046,49	439 539,63	1 285 046,49		Аналитический метод	
3393	439 543,39	1 285 047,84	439 543,39	1 285 047,84	0,10		
3392	439 543,51	1 285 047,52	439 543,51	1 285 047,52	0,10		
3391	439 550,32	1 285 050,02	439 550,32	1 285 050,02	0,10		
3390	439 553,15	1 285 053,22	439 553,15	1 285 053,22	0,10		
3389	439 558,17	1 285 055,73	439 558,17	1 285 055,73	0,10		
3388	439 560,24	1 285 057,80	439 560,24	1 285 057,80	0,10		
3387	439 560,68	1 285 058,36	439 560,68	1 285 058,36	0,10		
3386	439 559,38	1 285 066,36	439 559,38	1 285 066,36	0,10		
3385	439 579,56	1 285 070,26	439 579,56	1 285 070,26	0,10		

**Раздел 3**

**Сведения о местоположении измененных (уточненных) границ объекта**

<b>1</b>	<b>2</b>	<b>3</b>	<b>4</b>	<b>5</b>	<b>6</b>	<b>7</b>	<b>8</b>
3384	439 588,22	1 285 072,20	439 588,22	1 285 072,20	Аналитический метод	0,10	—
3383	439 592,14	1 285 072,54	439 592,14	1 285 072,54		0,10	
3382	439 596,21	1 285 073,45	439 596,21	1 285 073,45		0,10	
3381	439 591,61	1 285 086,51	439 591,61	1 285 086,51		0,10	
3380	439 588,49	1 285 085,46	439 588,49	1 285 085,46		0,10	
3379	439 578,12	1 285 110,31	439 578,12	1 285 110,31		0,10	
3378	439 581,82	1 285 111,85	439 581,82	1 285 111,85		0,10	
3377	439 590,74	1 285 090,44	439 590,74	1 285 090,44		0,10	
3376	439 594,07	1 285 091,57	439 594,07	1 285 091,57		0,10	
3375	439 600,10	1 285 074,46	439 600,10	1 285 074,46		0,10	
3374	439 605,87	1 285 076,41	439 605,87	1 285 076,41		0,10	
3373	439 613,07	1 285 079,10	439 613,07	1 285 079,10		0,10	
3372	439 616,07	1 285 081,61	439 616,07	1 285 081,61		0,10	
3371	439 622,59	1 285 085,83	439 622,59	1 285 085,83		0,10	
3370	439 596,51	1 285 157,53	439 596,51	1 285 157,53		0,10	
3369	439 600,27	1 285 158,90	439 600,27	1 285 158,90		0,10	
3368	439 600,63	1 285 157,90	439 600,63	1 285 157,90		0,10	
3367	439 605,25	1 285 159,40	439 605,25	1 285 159,40		0,10	
3366	439 598,87	1 285 178,92	439 598,87	1 285 178,92		0,10	
3365	439 604,45	1 285 180,75	439 604,45	1 285 180,75		0,10	
3364	439 605,69	1 285 176,94	439 605,69	1 285 176,94		0,10	
3363	439 603,91	1 285 176,36	439 603,91	1 285 176,36		0,10	
3362	439 607,70	1 285 164,76	439 607,70	1 285 164,76		0,10	
3361	439 609,42	1 285 165,32	439 609,42	1 285 165,32		0,10	
3360	439 610,66	1 285 161,52	439 610,66	1 285 161,52		0,10	
3359	439 608,95	1 285 160,96	439 608,95	1 285 160,96		0,10	
3358	439 610,29	1 285 156,85	439 610,29	1 285 156,85		0,10	
3357	439 602,00	1 285 154,13	439 602,00	1 285 154,13		0,10	
3356	439 626,22	1 285 087,54	439 626,22	1 285 087,54		0,10	

**Раздел 3**

<b>Сведения о местоположении измененных (уточненных) границ объекта</b>							
<b>1</b>	<b>2</b>	<b>3</b>	<b>4</b>	<b>5</b>	<b>6</b>	<b>7</b>	<b>8</b>
3355	439 629,74	1 285 088,62	439 629,74	1 285 088,62	Аналитический метод	0,10	—
3354	439 631,37	1 285 085,65	439 631,37	1 285 085,65		0,10	
3353	439 627,96	1 285 082,75	439 627,96	1 285 082,75		0,10	
3352	439 634,53	1 285 064,70	439 634,53	1 285 064,70		0,10	
3351	439 662,21	1 284 999,14	439 662,21	1 284 999,14		0,10	
3350	439 666,34	1 285 000,89	439 666,34	1 285 000,89		0,10	
3349	439 723,38	1 285 053,45	439 723,38	1 285 053,45		0,10	
3348	439 790,34	1 285 071,63	439 790,34	1 285 071,63		0,10	
3347	439 785,05	1 285 093,44	439 785,05	1 285 093,44		0,10	
3346	439 780,82	1 285 092,41	439 780,82	1 285 092,41		0,10	
3345	439 779,88	1 285 096,30	439 779,88	1 285 096,30		0,10	
3344	439 784,11	1 285 097,33	439 784,11	1 285 097,33		0,10	
3343	439 779,41	1 285 116,74	439 779,41	1 285 116,74		0,10	
3342	439 766,28	1 285 112,86	439 766,28	1 285 112,86		0,10	
3341	439 765,15	1 285 116,70	439 765,15	1 285 116,70		0,10	
3340	439 778,46	1 285 120,63	439 778,46	1 285 120,63		0,10	
3339	439 769,96	1 285 155,75	439 769,96	1 285 155,75		0,10	
3338	439 765,02	1 285 154,56	439 765,02	1 285 154,56		0,10	
3337	439 764,08	1 285 158,45	439 764,08	1 285 158,45		0,10	
3336	439 769,01	1 285 159,64	439 769,01	1 285 159,64		0,10	
3335	439 766,12	1 285 171,10	439 766,12	1 285 171,10		0,10	
3334	439 752,96	1 285 166,77	439 752,96	1 285 166,77		0,10	
3333	439 751,71	1 285 170,57	439 751,71	1 285 170,57		0,10	
3332	439 765,14	1 285 174,99	439 765,14	1 285 174,99		0,10	
3331	439 760,98	1 285 191,37	439 760,98	1 285 191,37		0,10	
3330	439 758,20	1 285 204,10	439 758,20	1 285 204,10		0,10	
3329	439 752,73	1 285 202,90	439 752,73	1 285 202,90		0,10	
3328	439 751,88	1 285 206,81	439 751,88	1 285 206,81		0,10	
3327	439 757,35	1 285 208,01	439 757,35	1 285 208,01		0,10	

**Раздел 3**

**Сведения о местоположении измененных (уточненных) границ объекта**

<b>1</b>	<b>2</b>	<b>3</b>	<b>4</b>	<b>5</b>	<b>6</b>	<b>7</b>	<b>8</b>
3326	439 751,85	1 285 233,18	439 751,85	1 285 233,18	Аналитический метод	0,10	—
3325	439 780,68	1 285 254,04	439 780,68	1 285 254,04		0,10	
3324	439 774,41	1 285 292,75	439 774,41	1 285 292,75		0,10	
3323	439 764,03	1 285 348,18	439 764,03	1 285 348,18		0,10	
3322	439 767,96	1 285 348,92	439 767,96	1 285 348,92		0,10	
3321	439 776,92	1 285 301,05	439 776,92	1 285 301,05		0,10	
3320	439 815,27	1 285 306,26	439 815,27	1 285 306,26		0,10	
3319	439 814,59	1 285 311,26	439 814,59	1 285 311,26		0,10	
3318	439 803,70	1 285 374,04	439 803,70	1 285 374,04		0,10	
3317	439 815,18	1 285 376,03	439 815,18	1 285 376,03		0,10	
3316	439 812,33	1 285 412,81	439 812,33	1 285 412,81		0,10	
3315	439 813,95	1 285 413,13	439 813,95	1 285 413,13		0,10	
3314	439 813,73	1 285 418,30	439 813,73	1 285 418,30		0,10	
3313	439 819,29	1 285 418,88	439 819,29	1 285 418,88		0,10	
3312	439 820,83	1 285 421,86	439 820,83	1 285 421,86		0,10	
3311	439 820,64	1 285 431,75	439 820,64	1 285 431,75		0,10	
3310	439 821,28	1 285 446,75	439 821,28	1 285 446,75		0,10	
3309	439 822,52	1 285 449,08	439 822,52	1 285 449,08		0,10	
3308	439 825,16	1 285 452,12	439 825,16	1 285 452,12		0,10	
3307	439 839,12	1 285 459,96	439 839,12	1 285 459,96		0,10	
3306	439 855,09	1 285 466,41	439 855,09	1 285 466,41		0,10	
3305	439 868,15	1 285 470,82	439 868,15	1 285 470,82		0,10	
3304	439 871,64	1 285 472,31	439 871,64	1 285 472,31		0,10	
3303	439 874,68	1 285 471,71	439 874,68	1 285 471,71		0,10	
3302	439 875,79	1 285 470,92	439 875,79	1 285 470,92		0,10	
3301	439 881,91	1 285 468,72	439 881,91	1 285 468,72		0,10	
3300	439 896,80	1 285 464,71	439 896,80	1 285 464,71		0,10	
3299	439 895,70	1 285 460,86	439 895,70	1 285 460,86		0,10	
3298	439 881,82	1 285 464,70	439 881,82	1 285 464,70		0,10	

**Раздел 3**

**Сведения о местоположении измененных (уточненных) границ объекта**

<b>1</b>	<b>2</b>	<b>3</b>	<b>4</b>	<b>5</b>	<b>6</b>	<b>7</b>	<b>8</b>
3297	439 880,96	1 285 464,81	439 880,96	1 285 464,81	Аналитический метод	0,10	—
3296	439 873,93	1 285 467,34	439 873,93	1 285 467,34		0,10	
3295	439 873,01	1 285 467,99	439 873,01	1 285 467,99		0,10	
3294	439 872,14	1 285 468,18	439 872,14	1 285 468,18		0,10	
3293	439 869,58	1 285 467,08	439 869,58	1 285 467,08		0,10	
3292	439 856,48	1 285 462,65	439 856,48	1 285 462,65		0,10	
3291	439 840,88	1 285 456,36	439 840,88	1 285 456,36		0,10	
3290	439 827,72	1 285 448,97	439 827,72	1 285 448,97		0,10	
3289	439 825,84	1 285 446,80	439 825,84	1 285 446,80		0,10	
3288	439 825,24	1 285 445,67	439 825,24	1 285 445,67		0,10	
3287	439 824,64	1 285 431,70	439 824,64	1 285 431,70		0,10	
3286	439 824,85	1 285 420,93	439 824,85	1 285 420,93		0,10	
3285	439 821,85	1 285 415,13	439 821,85	1 285 415,13		0,10	
3284	439 817,89	1 285 414,72	439 817,89	1 285 414,72		0,10	
3283	439 817,92	1 285 413,91	439 817,92	1 285 413,91		0,10	
3282	439 829,62	1 285 416,20	439 829,62	1 285 416,20		0,10	
3281	439 830,39	1 285 412,27	439 830,39	1 285 412,27		0,10	
3280	439 818,10	1 285 409,86	439 818,10	1 285 409,86		0,10	
3279	439 819,42	1 285 379,13	439 819,42	1 285 379,13		0,10	
3278	439 819,82	1 285 373,15	439 819,82	1 285 373,15		0,10	
3277	439 815,37	1 285 370,03	439 815,37	1 285 370,03		0,10	
3276	439 813,39	1 285 366,02	439 813,39	1 285 366,02		0,10	
3275	439 809,71	1 285 367,40	439 809,71	1 285 367,40		0,10	
3274	439 810,48	1 285 371,16	439 810,48	1 285 371,16		0,10	
3273	439 808,33	1 285 370,78	439 808,33	1 285 370,78		0,10	
3272	439 818,54	1 285 311,87	439 818,54	1 285 311,87		0,10	
3271	439 825,83	1 285 258,53	439 825,83	1 285 258,53		0,10	
3270	439 821,87	1 285 257,99	439 821,87	1 285 257,99		0,10	
3269	439 815,81	1 285 302,30	439 815,81	1 285 302,30		0,10	



**Раздел 3**

**Сведения о местоположении измененных (уточненных) границ объекта**

<b>1</b>	<b>2</b>	<b>3</b>	<b>4</b>	<b>5</b>	<b>6</b>	<b>7</b>	<b>8</b>
3268	439 777,66	1 285 297,11	439 777,66	1 285 297,11	Аналитический метод	0,10	—
3267	439 785,02	1 285 252,25	439 785,02	1 285 252,25		0,10	
3266	439 756,32	1 285 231,48	439 756,32	1 285 231,48		0,10	
3265	439 764,88	1 285 192,28	439 764,88	1 285 192,28		0,10	
3264	439 769,93	1 285 172,35	439 769,93	1 285 172,35		0,10	
3263	439 783,34	1 285 117,90	439 783,34	1 285 117,90		0,10	
3262	439 795,14	1 285 068,79	439 795,14	1 285 068,79		0,10	
3261	439 725,37	1 285 049,85	439 725,37	1 285 049,85		0,10	
3260	439 668,54	1 284 997,47	439 668,54	1 284 997,47		0,10	
3259	439 663,76	1 284 995,45	439 663,76	1 284 995,45		0,10	
3258	439 671,42	1 284 977,31	439 671,42	1 284 977,31		0,10	
3257	439 673,91	1 284 970,97	439 673,91	1 284 970,97		0,10	
3256	439 691,56	1 284 975,49	439 691,56	1 284 975,49		0,10	
3255	439 699,02	1 284 978,42	439 699,02	1 284 978,42		0,10	
3254	439 700,49	1 284 974,70	439 700,49	1 284 974,70		0,10	
3253	439 692,79	1 284 971,68	439 692,79	1 284 971,68		0,10	
3252	439 675,38	1 284 967,22	439 675,38	1 284 967,22		0,10	
3251	439 688,60	1 284 933,52	439 688,60	1 284 933,52		0,10	
3250	439 708,89	1 284 941,47	439 708,89	1 284 941,47		0,10	
3249	439 710,34	1 284 937,75	439 710,34	1 284 937,75		0,10	
3248	439 690,06	1 284 929,79	439 690,06	1 284 929,79		0,10	
3247	439 703,99	1 284 894,29	439 703,99	1 284 894,29		0,10	
3246	439 721,25	1 284 882,86	439 721,25	1 284 882,86		0,10	
3245	439 804,12	1 284 845,81	439 804,12	1 284 845,81		0,10	
3244	439 804,23	1 284 850,60	439 804,23	1 284 850,60		0,10	
3243	439 812,03	1 284 853,31	439 812,03	1 284 853,31		0,10	
3242	439 812,70	1 284 849,33	439 812,70	1 284 849,33		0,10	
3241	439 808,16	1 284 847,73	439 808,16	1 284 847,73		0,10	
3240	439 808,08	1 284 844,03	439 808,08	1 284 844,03		0,10	

**Раздел 3**

**Сведения о местоположении измененных (уточненных) границ объекта**

<b>1</b>	<b>2</b>	<b>3</b>	<b>4</b>	<b>5</b>	<b>6</b>	<b>7</b>	<b>8</b>
3239	439 809,69	1 284 843,32	439 809,69	1 284 843,32	Аналитический метод	0,10	—
3238	439 847,16	1 284 852,16	439 847,16	1 284 852,16		0,10	
3237	439 852,86	1 284 853,18	439 852,86	1 284 853,18		0,10	
3236	439 850,17	1 284 862,63	439 850,17	1 284 862,63		0,10	
3235	439 845,10	1 284 861,19	439 845,10	1 284 861,19		0,10	
3234	439 844,00	1 284 865,03	439 844,00	1 284 865,03		0,10	
3233	439 849,07	1 284 866,48	439 849,07	1 284 866,48		0,10	
3232	439 843,84	1 284 884,83	439 843,84	1 284 884,83		0,10	
3231	439 831,95	1 284 888,65	439 831,95	1 284 888,65		0,10	
3230	439 825,12	1 284 917,71	439 825,12	1 284 917,71		0,10	
3229	439 829,70	1 284 918,78	439 829,70	1 284 918,78		0,10	
3228	439 830,61	1 284 914,89	439 830,61	1 284 914,89		0,10	
3227	439 829,93	1 284 914,73	439 829,93	1 284 914,73		0,10	
3226	439 832,89	1 284 902,11	439 832,89	1 284 902,11		0,10	
3225	439 833,78	1 284 902,32	439 833,78	1 284 902,32		0,10	
3224	439 834,69	1 284 898,42	439 834,69	1 284 898,42		0,10	
3223	439 833,81	1 284 898,21	439 833,81	1 284 898,21		0,10	
3222	439 835,32	1 284 891,77	439 835,32	1 284 891,77		0,10	
3221	439 847,10	1 284 887,99	439 847,10	1 284 887,99		0,10	
3220	439 856,82	1 284 853,89	439 856,82	1 284 853,89		0,10	
3219	439 930,16	1 284 867,09	439 930,16	1 284 867,09		0,10	
3218	439 961,15	1 284 877,96	439 961,15	1 284 877,96		0,10	
3217	439 979,08	1 284 885,63	439 979,08	1 284 885,63		0,10	
3216	440 072,06	1 284 892,90	440 072,06	1 284 892,90		0,10	
3215	440 070,73	1 284 896,24	440 070,73	1 284 896,24		0,10	
3214	440 069,86	1 284 904,79	440 069,86	1 284 904,79		0,10	
3213	440 069,02	1 284 910,96	440 069,02	1 284 910,96		0,10	
3212	440 070,08	1 284 913,12	440 070,08	1 284 913,12		0,10	
3211	440 073,25	1 284 914,82	440 073,25	1 284 914,82		0,10	

**Раздел 3**

**Сведения о местоположении измененных (уточненных) границ объекта**

<b>1</b>	<b>2</b>	<b>3</b>	<b>4</b>	<b>5</b>	<b>6</b>	<b>7</b>	<b>8</b>
3210	440 074,92	1 284 915,98	440 074,92	1 284 915,98	Аналитический метод	0,10	—
3209	440 075,55	1 284 917,26	440 075,55	1 284 917,26		0,10	
3208	440 062,90	1 284 914,27	440 062,90	1 284 914,27		0,10	
3207	440 062,65	1 284 918,33	440 062,65	1 284 918,33		0,10	
3206	440 075,87	1 284 921,44	440 075,87	1 284 921,44		0,10	
3205	440 075,40	1 284 926,27	440 075,40	1 284 926,27		0,10	
3204	440 072,51	1 284 937,54	440 072,51	1 284 937,54		0,10	
3203	440 071,71	1 284 947,04	440 071,71	1 284 947,04		0,10	
3202	440 072,15	1 284 950,91	440 072,15	1 284 950,91		0,10	
3201	440 069,48	1 284 952,72	440 069,48	1 284 952,72		0,10	
3200	440 068,57	1 284 954,20	440 068,57	1 284 954,20		0,10	
3199	440 067,93	1 284 959,67	440 067,93	1 284 959,67		0,10	
3198	440 068,09	1 284 960,78	440 068,09	1 284 960,78		0,10	
3197	440 067,95	1 284 962,31	440 067,95	1 284 962,31		0,10	
3196	440 067,27	1 284 964,01	440 067,27	1 284 964,01		0,10	
3195	440 069,91	1 284 965,11	440 069,91	1 284 965,11		0,10	
3194	440 069,27	1 284 971,19	440 069,27	1 284 971,19		0,10	
3193	440 068,80	1 284 973,78	440 068,80	1 284 973,78		0,10	
3192	440 068,50	1 284 977,80	440 068,50	1 284 977,80		0,10	
3191	440 063,25	1 284 969,77	440 063,25	1 284 969,77		0,10	
3190	440 060,68	1 284 969,67	440 060,68	1 284 969,67		0,10	
3189	440 060,72	1 284 968,50	440 060,72	1 284 968,50		0,10	
3188	440 056,73	1 284 968,34	440 056,73	1 284 968,34		0,10	
3187	440 056,68	1 284 969,51	440 056,68	1 284 969,51		0,10	
3186	440 036,85	1 284 968,75	440 036,85	1 284 968,75		0,10	
3185	440 036,83	1 284 961,89	440 036,83	1 284 961,89		0,10	
3184	440 003,41	1 284 960,81	440 003,41	1 284 960,81		0,10	
3183	439 984,28	1 284 959,57	439 984,28	1 284 959,57		0,10	
3182	439 984,02	1 284 963,56	439 984,02	1 284 963,56		0,10	

**Раздел 3**

**Сведения о местоположении измененных (уточненных) границ объекта**

<b>1</b>	<b>2</b>	<b>3</b>	<b>4</b>	<b>5</b>	<b>6</b>	<b>7</b>	<b>8</b>
3181	440 003,22	1 284 964,81	440 003,22	1 284 964,81	Аналитический метод	0,10	—
3180	440 032,84	1 284 965,76	440 032,84	1 284 965,76		0,10	
3179	440 032,86	1 284 972,60	440 032,86	1 284 972,60		0,10	
3178	440 061,03	1 284 973,68	440 061,03	1 284 973,68		0,10	
3177	440 068,00	1 284 984,35	440 068,00	1 284 984,35		0,10	
3176	440 067,91	1 284 985,59	440 067,91	1 284 985,59		0,10	
3175	440 068,44	1 284 989,13	440 068,44	1 284 989,13		0,10	
3174	440 071,92	1 285 005,19	440 071,92	1 285 005,19		0,10	
3173	440 075,16	1 285 009,51	440 075,16	1 285 009,51		0,10	
3172	440 077,78	1 285 014,13	440 077,78	1 285 014,13		0,10	
3171	440 076,49	1 285 026,81	440 076,49	1 285 026,81		0,10	
3170	440 064,48	1 285 026,44	440 064,48	1 285 026,44		0,10	
3169	440 064,35	1 285 030,44	440 064,35	1 285 030,44		0,10	
3168	440 076,29	1 285 030,81	440 076,29	1 285 030,81		0,10	
3167	440 072,84	1 285 140,88	440 072,84	1 285 140,88		0,10	
3166	440 068,08	1 285 205,01	440 068,08	1 285 205,01		0,10	
3165	440 072,06	1 285 205,31	440 072,06	1 285 205,31		0,10	
3164	440 075,92	1 285 153,50	440 075,92	1 285 153,50		0,10	
3163	440 082,37	1 285 153,98	440 082,37	1 285 153,98		0,10	
3162	440 082,67	1 285 149,99	440 082,67	1 285 149,99		0,10	
3161	440 076,21	1 285 149,51	440 076,21	1 285 149,51		0,10	
3160	440 076,84	1 285 141,09	440 076,84	1 285 141,09		0,10	
3159	440 079,79	1 285 046,74	440 079,79	1 285 046,74		0,10	
3158	440 104,43	1 285 048,18	440 104,43	1 285 048,18		0,10	
3157	440 104,34	1 285 059,93	440 104,34	1 285 059,93		0,10	
3156	440 105,91	1 285 062,82	440 105,91	1 285 062,82		0,10	
3155	440 119,52	1 285 062,68	440 119,52	1 285 062,68		0,10	
3154	440 128,94	1 285 062,80	440 128,94	1 285 062,80		0,10	
3153	440 128,94	1 285 066,18	440 128,94	1 285 066,18		0,10	

**Раздел 3**

**Сведения о местоположении измененных (уточненных) границ объекта**

<b>1</b>	<b>2</b>	<b>3</b>	<b>4</b>	<b>5</b>	<b>6</b>	<b>7</b>	<b>8</b>
3152	440 130,61	1 285 067,98	440 130,61	1 285 067,98	Аналитический метод	0,10	—
3151	440 149,64	1 285 068,17	440 149,64	1 285 068,17		0,10	
3150	440 151,15	1 285 066,37	440 151,15	1 285 066,37		0,10	
3149	440 151,12	1 285 063,32	440 151,12	1 285 063,32		0,10	
3148	440 163,47	1 285 063,78	440 163,47	1 285 063,78		0,10	
3147	440 163,62	1 285 059,78	440 163,62	1 285 059,78		0,10	
3146	440 149,17	1 285 059,24	440 149,17	1 285 059,24		0,10	
3145	440 147,09	1 285 060,41	440 147,09	1 285 060,41		0,10	
3144	440 147,13	1 285 064,14	440 147,13	1 285 064,14		0,10	
3143	440 132,94	1 285 064,00	440 132,94	1 285 064,00		0,10	
3142	440 132,93	1 285 060,66	440 132,93	1 285 060,66		0,10	
3141	440 131,77	1 285 058,84	440 131,77	1 285 058,84		0,10	
3140	440 119,52	1 285 058,68	440 119,52	1 285 058,68		0,10	
3139	440 108,35	1 285 058,79	440 108,35	1 285 058,79		0,10	
3138	440 108,43	1 285 048,41	440 108,43	1 285 048,41		0,10	
3137	440 114,22	1 285 048,75	440 114,22	1 285 048,75		0,10	
3136	440 114,46	1 285 044,76	440 114,46	1 285 044,76		0,10	
3135	440 108,46	1 285 044,40	440 108,46	1 285 044,40		0,10	
3134	440 108,53	1 285 033,85	440 108,53	1 285 033,85		0,10	
3133	440 107,64	1 285 029,86	440 107,64	1 285 029,86		0,10	
3132	440 106,30	1 285 026,80	440 106,30	1 285 026,80		0,10	
3131	440 103,78	1 285 024,62	440 103,78	1 285 024,62		0,10	
3130	440 087,54	1 285 022,49	440 087,54	1 285 022,49		0,10	
3129	440 084,88	1 285 016,80	440 084,88	1 285 016,80		0,10	
3128	440 083,15	1 285 016,62	440 083,15	1 285 016,62		0,10	
3127	440 083,55	1 285 012,64	440 083,55	1 285 012,64		0,10	
3126	440 081,97	1 285 012,48	440 081,97	1 285 012,48		0,10	
3125	440 083,20	1 285 000,29	440 083,20	1 285 000,29		0,10	
3124	440 072,09	1 284 983,30	440 072,09	1 284 983,30		0,10	

**Раздел 3**

**Сведения о местоположении измененных (уточненных) границ объекта**

<b>1</b>	<b>2</b>	<b>3</b>	<b>4</b>	<b>5</b>	<b>6</b>	<b>7</b>	<b>8</b>
3123	440 072,77	1 284 974,30	440 072,77	1 284 974,30	Аналитический метод	0,10	—
3122	440 073,23	1 284 971,77	440 073,23	1 284 971,77		0,10	
3121	440 074,31	1 284 961,56	440 074,31	1 284 961,56		0,10	
3120	440 072,05	1 284 961,32	440 072,05	1 284 961,32		0,10	
3119	440 071,97	1 284 959,63	440 071,97	1 284 959,63		0,10	
3118	440 072,44	1 284 955,54	440 072,44	1 284 955,54		0,10	
3117	440 076,40	1 284 952,86	440 076,40	1 284 952,86		0,10	
3116	440 075,73	1 284 946,98	440 075,73	1 284 946,98		0,10	
3115	440 076,47	1 284 938,19	440 076,47	1 284 938,19		0,10	
3114	440 079,35	1 284 926,98	440 079,35	1 284 926,98		0,10	
3113	440 079,77	1 284 922,63	440 079,77	1 284 922,63		0,10	
3112	440 081,41	1 284 922,75	440 081,41	1 284 922,75		0,10	
3111	440 084,29	1 284 923,43	440 084,29	1 284 923,43		0,10	
3110	440 134,62	1 284 926,92	440 134,62	1 284 926,92		0,10	
3109	440 134,18	1 284 933,28	440 134,18	1 284 933,28		0,10	
3108	440 212,57	1 284 938,55	440 212,57	1 284 938,55		0,10	
3107	440 225,71	1 284 931,67	440 225,71	1 284 931,67		0,10	
3106	440 286,12	1 284 935,72	440 286,12	1 284 935,72		0,10	
3105	440 307,48	1 284 937,50	440 307,48	1 284 937,50		0,10	
3104	440 305,76	1 284 956,94	440 305,76	1 284 956,94		0,10	
3103	440 304,50	1 284 961,07	440 304,50	1 284 961,07		0,10	
3102	440 302,98	1 284 969,40	440 302,98	1 284 969,40		0,10	
3101	440 302,68	1 284 972,39	440 302,68	1 284 972,39		0,10	
3100	440 305,35	1 284 975,70	440 305,35	1 284 975,70		0,10	
3099	440 335,47	1 284 979,92	440 335,47	1 284 979,92		0,10	
3098	440 334,65	1 285 003,32	440 334,65	1 285 003,32		0,10	
3097	440 334,82	1 285 013,35	440 334,82	1 285 013,35		0,10	
3096	440 332,61	1 285 053,50	440 332,61	1 285 053,50		0,10	
3095	440 331,49	1 285 060,50	440 331,49	1 285 060,50		0,10	

**Раздел 3**

**Сведения о местоположении измененных (уточненных) границ объекта**

<b>1</b>	<b>2</b>	<b>3</b>	<b>4</b>	<b>5</b>	<b>6</b>	<b>7</b>	<b>8</b>
3094	440 328,35	1 285 066,56	440 328,35	1 285 066,56	Аналитический метод	0,10	—
3093	440 330,19	1 285 073,17	440 330,19	1 285 073,17		0,10	
3092	440 335,12	1 285 077,91	440 335,12	1 285 077,91		0,10	
3091	440 337,89	1 285 075,02	440 337,89	1 285 075,02		0,10	
3090	440 333,75	1 285 071,05	440 333,75	1 285 071,05		0,10	
3089	440 332,62	1 285 067,01	440 332,62	1 285 067,01		0,10	
3088	440 335,34	1 285 061,75	440 335,34	1 285 061,75		0,10	
3087	440 336,60	1 285 053,93	440 336,60	1 285 053,93		0,10	
3086	440 338,82	1 285 013,43	440 338,82	1 285 013,43		0,10	
3085	440 338,65	1 285 003,36	440 338,65	1 285 003,36		0,10	
3084	440 339,59	1 284 976,47	440 339,59	1 284 976,47		0,10	
3083	440 307,46	1 284 971,95	440 307,46	1 284 971,95		0,10	
3082	440 306,82	1 284 971,16	440 306,82	1 284 971,16		0,10	
3081	440 308,19	1 284 962,68	440 308,19	1 284 962,68		0,10	
3080	440 309,69	1 284 957,91	440 309,69	1 284 957,91		0,10	
3079	440 311,47	1 284 937,84	440 311,47	1 284 937,84		0,10	
3078	440 371,24	1 284 942,82	440 371,24	1 284 942,82		0,10	
3077	440 371,05	1 284 976,58	440 371,05	1 284 976,58		0,10	
3076	440 375,05	1 284 976,60	440 375,05	1 284 976,60		0,10	
3075	440 375,24	1 284 943,15	440 375,24	1 284 943,15		0,10	
3074	440 430,91	1 284 947,80	440 430,91	1 284 947,80		0,10	
3073	440 449,73	1 284 948,60	440 449,73	1 284 948,60		0,10	
3072	440 450,03	1 284 944,57	440 450,03	1 284 944,57		0,10	
3071	440 507,11	1 284 949,39	440 507,11	1 284 949,39		0,10	
3070	440 505,34	1 284 970,59	440 505,34	1 284 970,59		0,10	
3069	440 497,32	1 284 969,84	440 497,32	1 284 969,84		0,10	
3068	440 497,79	1 284 964,87	440 497,79	1 284 964,87		0,10	
3067	440 493,81	1 284 964,49	440 493,81	1 284 964,49		0,10	
3066	440 493,34	1 284 969,46	440 493,34	1 284 969,46		0,10	

**Раздел 3**

**Сведения о местоположении измененных (уточненных) границ объекта**

<b>1</b>	<b>2</b>	<b>3</b>	<b>4</b>	<b>5</b>	<b>6</b>	<b>7</b>	<b>8</b>
3065	440 483,07	1 284 968,49	440 483,07	1 284 968,49	Аналитический метод	0,10	—
3064	440 483,49	1 284 963,98	440 483,49	1 284 963,98		0,10	
3063	440 479,51	1 284 963,61	440 479,51	1 284 963,61		0,10	
3062	440 479,09	1 284 968,12	440 479,09	1 284 968,12		0,10	
3061	440 469,18	1 284 967,18	440 469,18	1 284 967,18		0,10	
3060	440 469,59	1 284 962,84	440 469,59	1 284 962,84		0,10	
3059	440 465,61	1 284 962,47	440 465,61	1 284 962,47		0,10	
3058	440 465,20	1 284 966,81	440 465,20	1 284 966,81		0,10	
3057	440 455,00	1 284 965,84	440 455,00	1 284 965,84		0,10	
3056	440 455,36	1 284 962,01	440 455,36	1 284 962,01		0,10	
3055	440 451,38	1 284 961,63	440 451,38	1 284 961,63		0,10	
3054	440 450,64	1 284 969,45	440 450,64	1 284 969,45		0,10	
3053	440 467,00	1 284 970,99	440 467,00	1 284 970,99		0,10	
3052	440 464,59	1 284 996,61	440 464,59	1 284 996,61		0,10	
3051	440 464,22	1 285 009,12	440 464,22	1 285 009,12		0,10	
3050	440 461,42	1 285 009,04	440 461,42	1 285 009,04		0,10	
3049	440 461,31	1 285 013,03	440 461,31	1 285 013,03		0,10	
3048	440 464,10	1 285 013,12	440 464,10	1 285 013,12		0,10	
3047	440 463,77	1 285 024,55	440 463,77	1 285 024,55		0,10	
3046	440 461,39	1 285 024,48	440 461,39	1 285 024,48		0,10	
3045	440 461,27	1 285 028,48	440 461,27	1 285 028,48		0,10	
3044	440 463,66	1 285 028,55	440 463,66	1 285 028,55		0,10	
3043	440 463,33	1 285 039,76	440 463,33	1 285 039,76		0,10	
3042	440 460,45	1 285 039,68	440 460,45	1 285 039,68		0,10	
3041	440 460,34	1 285 043,68	440 460,34	1 285 043,68		0,10	
3040	440 463,21	1 285 043,76	440 463,21	1 285 043,76		0,10	
3039	440 462,88	1 285 055,28	440 462,88	1 285 055,28		0,10	
3038	440 460,15	1 285 055,20	440 460,15	1 285 055,20		0,10	
3037	440 460,03	1 285 059,20	440 460,03	1 285 059,20		0,10	



**Раздел 3**

**Сведения о местоположении измененных (уточненных) границ объекта**

<b>1</b>	<b>2</b>	<b>3</b>	<b>4</b>	<b>5</b>	<b>6</b>	<b>7</b>	<b>8</b>
3036	440 462,76	1 285 059,28	440 462,76	1 285 059,28	Аналитический метод	0,10	—
3035	440 462,15	1 285 080,23	440 462,15	1 285 080,23		0,10	
3034	440 447,77	1 285 079,41	440 447,77	1 285 079,41		0,10	
3033	440 447,54	1 285 083,40	440 447,54	1 285 083,40		0,10	
3032	440 466,03	1 285 084,46	440 466,03	1 285 084,46		0,10	
3031	440 468,58	1 284 996,86	440 468,58	1 284 996,86		0,10	
3030	440 470,98	1 284 971,37	440 470,98	1 284 971,37		0,10	
3029	440 508,99	1 284 974,96	440 508,99	1 284 974,96		0,10	
3028	440 511,10	1 284 949,67	440 511,10	1 284 949,67		0,10	
3027	440 557,78	1 284 952,92	440 557,78	1 284 952,92		0,10	
3026	440 556,99	1 284 957,83	440 556,99	1 284 957,83		0,10	
3025	440 556,01	1 284 959,19	440 556,01	1 284 959,19		0,10	
3024	440 545,23	1 284 960,14	440 545,23	1 284 960,14		0,10	
3023	440 543,39	1 284 961,93	440 543,39	1 284 961,93		0,10	
3022	440 542,87	1 284 985,54	440 542,87	1 284 985,54		0,10	
3021	440 540,84	1 285 001,02	440 540,84	1 285 001,02		0,10	
3020	440 541,07	1 285 010,57	440 541,07	1 285 010,57		0,10	
3019	440 542,84	1 285 018,56	440 542,84	1 285 018,56		0,10	
3018	440 543,99	1 285 020,04	440 543,99	1 285 020,04		0,10	
3017	440 544,83	1 285 020,29	440 544,83	1 285 020,29		0,10	
3016	440 543,35	1 285 030,40	440 543,35	1 285 030,40		0,10	
3015	440 543,94	1 285 031,89	440 543,94	1 285 031,89		0,10	
3014	440 543,78	1 285 037,62	440 543,78	1 285 037,62		0,10	
3013	440 529,28	1 285 037,94	440 529,28	1 285 037,94		0,10	
3012	440 523,13	1 285 033,16	440 523,13	1 285 033,16		0,10	
3011	440 520,68	1 285 036,32	440 520,68	1 285 036,32		0,10	
3010	440 527,95	1 285 041,97	440 527,95	1 285 041,97		0,10	
3009	440 545,41	1 285 041,59	440 545,41	1 285 041,59		0,10	
3008	440 546,09	1 285 041,82	440 546,09	1 285 041,82		0,10	

**Раздел 3**

**Сведения о местоположении измененных (уточненных) границ объекта**

<b>1</b>	<b>2</b>	<b>3</b>	<b>4</b>	<b>5</b>	<b>6</b>	<b>7</b>	<b>8</b>
3007	440 557,95	1 285 041,65	440 557,95	1 285 041,65	Аналитический метод	0,10	—
3006	440 565,89	1 285 042,16	440 565,89	1 285 042,16		0,10	
3005	440 570,65	1 285 043,83	440 570,65	1 285 043,83		0,10	
3004	440 577,57	1 285 047,34	440 577,57	1 285 047,34		0,10	
3003	440 575,80	1 285 086,94	440 575,80	1 285 086,94		0,10	
3002	440 583,05	1 285 090,19	440 583,05	1 285 090,19		0,10	
3001	440 583,29	1 285 109,52	440 583,29	1 285 109,52		0,10	
3000	440 587,29	1 285 109,47	440 587,29	1 285 109,47		0,10	
2999	440 587,02	1 285 087,59	440 587,02	1 285 087,59		0,10	
2998	440 579,92	1 285 084,40	440 579,92	1 285 084,40		0,10	
2997	440 581,85	1 285 041,36	440 581,85	1 285 041,36		0,10	
2996	440 578,29	1 285 040,85	440 578,29	1 285 040,85		0,10	
2995	440 577,77	1 285 042,96	440 577,77	1 285 042,96		0,10	
2994	440 572,22	1 285 040,14	440 572,22	1 285 040,14		0,10	
2993	440 566,69	1 285 038,20	440 566,69	1 285 038,20		0,10	
2992	440 558,04	1 285 037,65	440 558,04	1 285 037,65		0,10	
2991	440 547,77	1 285 037,79	440 547,77	1 285 037,79		0,10	
2990	440 547,97	1 285 031,17	440 547,97	1 285 031,17		0,10	
2989	440 547,46	1 285 029,92	440 547,46	1 285 029,92		0,10	
2988	440 549,40	1 285 017,48	440 549,40	1 285 017,48		0,10	
2987	440 546,51	1 285 016,62	440 546,51	1 285 016,62		0,10	
2986	440 545,06	1 285 010,09	440 545,06	1 285 010,09		0,10	
2985	440 544,84	1 285 001,23	440 544,84	1 285 001,23		0,10	
2984	440 546,86	1 284 985,85	440 546,86	1 284 985,85		0,10	
2983	440 547,34	1 284 963,97	440 547,34	1 284 963,97		0,10	
2982	440 558,18	1 284 963,01	440 558,18	1 284 963,01		0,10	
2981	440 560,79	1 284 959,41	440 560,79	1 284 959,41		0,10	
2980	440 561,78	1 284 953,20	440 561,78	1 284 953,20		0,10	
2979	440 610,61	1 284 956,60	440 610,61	1 284 956,60		0,10	

**Раздел 3**

**Сведения о местоположении измененных (уточненных) границ объекта**

<b>1</b>	<b>2</b>	<b>3</b>	<b>4</b>	<b>5</b>	<b>6</b>	<b>7</b>	<b>8</b>
2978	440 610,68	1 284 949,25	440 610,68	1 284 949,25	Аналитический метод	0,10	—
2977	440 621,65	1 284 949,00	440 621,65	1 284 949,00		0,10	
2976	440 621,56	1 284 945,00	440 621,56	1 284 945,00		0,10	
2975	440 610,72	1 284 945,25	440 610,72	1 284 945,25		0,10	
2974	440 610,85	1 284 931,62	440 610,85	1 284 931,62		0,10	
2973	440 620,55	1 284 889,24	440 620,55	1 284 889,24		0,10	
2972	440 640,74	1 284 891,16	440 640,74	1 284 891,16		0,10	
2971	440 644,11	1 284 869,03	440 644,11	1 284 869,03		0,10	
2970	440 675,39	1 284 842,53	440 675,39	1 284 842,53		0,10	
2969	440 695,50	1 284 848,70	440 695,50	1 284 848,70		0,10	
2968	440 716,84	1 284 775,33	440 716,84	1 284 775,33		0,10	
2967	440 738,83	1 284 692,40	440 738,83	1 284 692,40		0,10	
2966	440 746,74	1 284 694,77	440 746,74	1 284 694,77		0,10	
2965	440 757,49	1 284 658,30	440 757,49	1 284 658,30		0,10	
2964	440 772,88	1 284 590,44	440 772,88	1 284 590,44		0,10	
2963	440 851,25	1 284 616,90	440 851,25	1 284 616,90		0,10	
2962	440 850,34	1 284 626,93	440 850,34	1 284 626,93		0,10	
2961	440 847,44	1 284 624,63	440 847,44	1 284 624,63		0,10	
2960	440 831,71	1 284 620,39	440 831,71	1 284 620,39		0,10	
2959	440 828,41	1 284 620,46	440 828,41	1 284 620,46		0,10	
2958	440 827,01	1 284 622,70	440 827,01	1 284 622,70		0,10	
2957	440 824,13	1 284 631,06	440 824,13	1 284 631,06		0,10	
2956	440 816,57	1 284 656,59	440 816,57	1 284 656,59		0,10	
2955	440 816,19	1 284 656,98	440 816,19	1 284 656,98		0,10	
2953	440 812,30	1 284 657,65	440 812,30	1 284 657,65		0,10	
н2952	—	—	440 810,32	1 284 662,65		0,10	
н2951	—	—	440 814,21	1 284 663,56		0,10	
н2950	—	—	440 824,19	1 284 665,90		0,10	
н2949	—	—	440 820,85	1 284 680,20		0,10	

**Раздел 3**

**Сведения о местоположении измененных (уточненных) границ объекта**

<b>1</b>	<b>2</b>	<b>3</b>	<b>4</b>	<b>5</b>	<b>6</b>	<b>7</b>	<b>8</b>
н2948	—	—	440 818,25	1 284 688,30	Аналитический метод	0,10	—
н2947	—	—	440 812,90	1 284 714,07		0,10	
н2946	—	—	440 813,48	1 284 718,75		0,10	
н2945	—	—	440 816,03	1 284 718,60		0,10	
н2944	—	—	440 818,33	1 284 708,09		0,10	
н2943	—	—	440 822,13	1 284 689,31		0,10	
н2942	—	—	440 824,71	1 284 681,27		0,10	
н2941	—	—	440 828,99	1 284 662,92		0,10	
н2940	—	—	440 818,57	1 284 660,49		0,10	
2939	440 820,18	1 284 658,47	440 820,18	1 284 658,47		0,10	
2938	440 827,94	1 284 632,28	440 827,94	1 284 632,28		0,10	
2937	440 830,66	1 284 624,41	440 830,66	1 284 624,41		0,10	
2936	440 831,23	1 284 624,40	440 831,23	1 284 624,40		0,10	
2935	440 845,61	1 284 628,28	440 845,61	1 284 628,28		0,10	
2934	440 847,46	1 284 629,75	440 847,46	1 284 629,75		0,10	
2933	440 848,22	1 284 632,61	440 848,22	1 284 632,61		0,10	
2932	440 848,73	1 284 637,22	440 848,73	1 284 637,22		0,10	
2931	440 849,38	1 284 637,65	440 849,38	1 284 637,65		0,10	
2930	440 848,08	1 284 652,00	440 848,08	1 284 652,00		0,10	
2929	440 846,19	1 284 651,83	440 846,19	1 284 651,83		0,10	
2928	440 840,73	1 284 671,26	440 840,73	1 284 671,26		0,10	
2927	440 857,50	1 284 690,69	440 857,50	1 284 690,69		0,10	
2926	440 838,77	1 284 778,71	440 838,77	1 284 778,71		0,10	
2925	440 831,18	1 284 776,59	440 831,18	1 284 776,59		0,10	
2924	440 811,55	1 284 766,34	440 811,55	1 284 766,34		0,10	
2923	440 794,65	1 284 820,89	440 794,65	1 284 820,89		0,10	
2922	440 790,25	1 284 849,53	440 790,25	1 284 849,53		0,10	
2921	440 809,02	1 284 850,95	440 809,02	1 284 850,95		0,10	
2920	440 808,93	1 284 852,23	440 808,93	1 284 852,23		0,10	

**Раздел 3**

<b>Сведения о местоположении измененных (уточненных) границ объекта</b>							
<b>1</b>	<b>2</b>	<b>3</b>	<b>4</b>	<b>5</b>	<b>6</b>	<b>7</b>	<b>8</b>
2919	440 812,91	1 284 852,54	440 812,91	1 284 852,54	Аналитический метод	0,10	—
2918	440 813,01	1 284 851,25	440 813,01	1 284 851,25		0,10	
2917	440 834,58	1 284 852,89	440 834,58	1 284 852,89		0,10	
2916	440 834,47	1 284 854,42	440 834,47	1 284 854,42		0,10	
2915	440 838,46	1 284 854,72	440 838,46	1 284 854,72		0,10	
2914	440 838,57	1 284 853,19	440 838,57	1 284 853,19		0,10	
2913	440 860,40	1 284 854,85	440 860,40	1 284 854,85		0,10	
2912	440 860,30	1 284 856,18	440 860,30	1 284 856,18		0,10	
2911	440 864,29	1 284 856,48	440 864,29	1 284 856,48		0,10	
2910	440 864,39	1 284 855,15	440 864,39	1 284 855,15		0,10	
2909	440 885,90	1 284 856,78	440 885,90	1 284 856,78		0,10	
2908	440 885,79	1 284 858,32	440 885,79	1 284 858,32		0,10	
2907	440 889,77	1 284 858,63	440 889,77	1 284 858,63		0,10	
2906	440 889,89	1 284 857,09	440 889,89	1 284 857,09		0,10	
2905	440 922,73	1 284 859,58	440 922,73	1 284 859,58		0,10	
2904	440 922,35	1 284 864,58	440 922,35	1 284 864,58		0,10	
2903	440 926,34	1 284 864,88	440 926,34	1 284 864,88		0,10	
2902	440 927,02	1 284 855,89	440 927,02	1 284 855,89		0,10	
2901	440 794,86	1 284 845,87	440 794,86	1 284 845,87		0,10	
2900	440 798,56	1 284 821,79	440 798,56	1 284 821,79		0,10	
2899	440 813,95	1 284 772,11	440 813,95	1 284 772,11		0,10	
2898	440 829,70	1 284 780,33	440 829,70	1 284 780,33		0,10	
2897	440 837,94	1 284 782,63	440 837,94	1 284 782,63		0,10	
2896	440 837,68	1 284 783,85	440 837,68	1 284 783,85		0,10	
2895	440 840,88	1 284 784,76	440 840,88	1 284 784,76		0,10	
2894	440 840,13	1 284 787,39	440 840,13	1 284 787,39		0,10	
2893	440 843,98	1 284 788,49	440 843,98	1 284 788,49		0,10	
2892	440 844,73	1 284 785,86	440 844,73	1 284 785,86		0,10	
2891	440 854,68	1 284 788,70	440 854,68	1 284 788,70		0,10	

**Раздел 3**

**Сведения о местоположении измененных (уточненных) границ объекта**

<b>1</b>	<b>2</b>	<b>3</b>	<b>4</b>	<b>5</b>	<b>6</b>	<b>7</b>	<b>8</b>
2890	440 853,88	1 284 791,48	440 853,88	1 284 791,48	Аналитический метод	0,10	—
2889	440 857,73	1 284 792,58	440 857,73	1 284 792,58		0,10	
2888	440 858,52	1 284 789,80	440 858,52	1 284 789,80		0,10	
2887	440 868,21	1 284 792,57	440 868,21	1 284 792,57		0,10	
2886	440 867,39	1 284 795,43	440 867,39	1 284 795,43		0,10	
2885	440 871,24	1 284 796,52	440 871,24	1 284 796,52		0,10	
2884	440 872,05	1 284 793,67	440 872,05	1 284 793,67		0,10	
2883	440 881,77	1 284 796,44	440 881,77	1 284 796,44		0,10	
2882	440 880,94	1 284 799,34	440 880,94	1 284 799,34		0,10	
2881	440 884,79	1 284 800,44	440 884,79	1 284 800,44		0,10	
2880	440 886,71	1 284 793,70	440 886,71	1 284 793,70		0,10	
2879	440 842,41	1 284 781,04	440 842,41	1 284 781,04		0,10	
2878	440 846,11	1 284 763,44	440 846,11	1 284 763,44		0,10	
2877	440 896,87	1 284 779,20	440 896,87	1 284 779,20		0,10	
2876	440 896,09	1 284 784,38	440 896,09	1 284 784,38		0,10	
2875	440 891,98	1 284 801,41	440 891,98	1 284 801,41		0,10	
2874	440 891,21	1 284 802,52	440 891,21	1 284 802,52		0,10	
2873	440 887,22	1 284 815,74	440 887,22	1 284 815,74		0,10	
2872	440 884,43	1 284 836,56	440 884,43	1 284 836,56		0,10	
2871	440 870,38	1 284 836,04	440 870,38	1 284 836,04		0,10	
2870	440 870,23	1 284 840,03	440 870,23	1 284 840,03		0,10	
2869	440 888,03	1 284 840,70	440 888,03	1 284 840,70		0,10	
2868	440 889,21	1 284 838,50	440 889,21	1 284 838,50		0,10	
2867	440 888,36	1 284 837,32	440 888,36	1 284 837,32		0,10	
2866	440 891,14	1 284 816,59	440 891,14	1 284 816,59		0,10	
2865	440 894,86	1 284 804,28	440 894,86	1 284 804,28		0,10	
2864	440 895,69	1 284 803,07	440 895,69	1 284 803,07		0,10	
2863	440 900,02	1 284 785,14	440 900,02	1 284 785,14		0,10	
2862	440 900,73	1 284 780,41	440 900,73	1 284 780,41		0,10	

**Раздел 3**

<b>Сведения о местоположении измененных (уточненных) границ объекта</b>							
<b>1</b>	<b>2</b>	<b>3</b>	<b>4</b>	<b>5</b>	<b>6</b>	<b>7</b>	<b>8</b>
2861	440 902,98	1 284 781,10	440 902,98	1 284 781,10	Аналитический метод	0,10	—
2860	440 905,37	1 284 771,58	440 905,37	1 284 771,58		0,10	
2859	440 913,95	1 284 773,97	440 913,95	1 284 773,97		0,10	
2858	440 913,13	1 284 776,94	440 913,13	1 284 776,94		0,10	
2857	440 916,99	1 284 778,00	440 916,99	1 284 778,00		0,10	
2856	440 917,80	1 284 775,04	440 917,80	1 284 775,04		0,10	
2855	440 927,46	1 284 777,74	440 927,46	1 284 777,74		0,10	
2854	440 926,68	1 284 780,60	440 926,68	1 284 780,60		0,10	
2853	440 930,53	1 284 781,66	440 930,53	1 284 781,66		0,10	
2852	440 931,31	1 284 778,82	440 931,31	1 284 778,82		0,10	
2851	440 941,06	1 284 781,54	440 941,06	1 284 781,54		0,10	
2850	440 940,29	1 284 784,36	440 940,29	1 284 784,36		0,10	
2849	440 944,15	1 284 785,41	440 944,15	1 284 785,41		0,10	
2848	440 944,92	1 284 782,62	440 944,92	1 284 782,62		0,10	
2847	440 955,24	1 284 785,50	440 955,24	1 284 785,50		0,10	
2846	440 954,52	1 284 788,12	440 954,52	1 284 788,12		0,10	
2845	440 958,38	1 284 789,18	440 958,38	1 284 789,18		0,10	
2844	440 959,09	1 284 786,58	440 959,09	1 284 786,58		0,10	
2843	440 968,83	1 284 789,29	440 968,83	1 284 789,29		0,10	
2842	440 968,08	1 284 792,01	440 968,08	1 284 792,01		0,10	
2841	440 971,94	1 284 793,07	440 971,94	1 284 793,07		0,10	
2840	440 972,68	1 284 790,37	440 972,68	1 284 790,37		0,10	
2839	440 982,54	1 284 793,12	440 982,54	1 284 793,12		0,10	
2838	440 981,81	1 284 795,77	440 981,81	1 284 795,77		0,10	
2837	440 985,67	1 284 796,83	440 985,67	1 284 796,83		0,10	
2836	440 987,45	1 284 790,34	440 987,45	1 284 790,34		0,10	
2835	440 909,15	1 284 768,47	440 909,15	1 284 768,47		0,10	
2834	440 910,85	1 284 763,56	440 910,85	1 284 763,56		0,10	
2833	440 913,26	1 284 757,80	440 913,26	1 284 757,80		0,10	

**Раздел 3**

**Сведения о местоположении измененных (уточненных) границ объекта**

<b>1</b>	<b>2</b>	<b>3</b>	<b>4</b>	<b>5</b>	<b>6</b>	<b>7</b>	<b>8</b>
2832	440 933,73	1 284 747,87	440 933,73	1 284 747,87	Аналитический метод	0,10	—
2831	440 937,75	1 284 747,50	440 937,75	1 284 747,50		0,10	
2830	440 952,01	1 284 751,91	440 952,01	1 284 751,91		0,10	
2829	440 956,67	1 284 753,82	440 956,67	1 284 753,82		0,10	
2828	440 957,32	1 284 755,54	440 957,32	1 284 755,54		0,10	
2827	440 961,06	1 284 754,13	440 961,06	1 284 754,13		0,10	
2826	440 959,81	1 284 750,79	440 959,81	1 284 750,79		0,10	
2825	440 953,36	1 284 748,14	440 953,36	1 284 748,14		0,10	
2824	440 938,18	1 284 743,45	440 938,18	1 284 743,45		0,10	
2823	440 932,65	1 284 743,95	440 932,65	1 284 743,95		0,10	
2822	440 910,14	1 284 754,87	440 910,14	1 284 754,87		0,10	
2821	440 907,12	1 284 762,14	440 907,12	1 284 762,14		0,10	
2820	440 905,30	1 284 767,37	440 905,30	1 284 767,37		0,10	
2819	440 902,06	1 284 766,49	440 902,06	1 284 766,49		0,10	
2818	440 900,00	1 284 775,99	440 900,00	1 284 775,99		0,10	
2817	440 846,94	1 284 759,51	440 846,94	1 284 759,51		0,10	
2816	440 861,83	1 284 689,58	440 861,83	1 284 689,58		0,10	
2815	440 845,16	1 284 670,27	440 845,16	1 284 670,27		0,10	
2814	440 848,77	1 284 657,44	440 848,77	1 284 657,44		0,10	
2813	440 852,65	1 284 658,42	440 852,65	1 284 658,42		0,10	
2812	440 850,12	1 284 670,27	440 850,12	1 284 670,27		0,10	
2811	440 856,10	1 284 672,02	440 856,10	1 284 672,02		0,10	
2810	440 858,03	1 284 664,94	440 858,03	1 284 664,94		0,10	
2809	440 855,50	1 284 664,25	440 855,50	1 284 664,25		0,10	
2808	440 857,36	1 284 655,48	440 857,36	1 284 655,48		0,10	
2807	440 851,91	1 284 654,11	440 851,91	1 284 654,11		0,10	
2806	440 852,26	1 284 650,21	440 852,26	1 284 650,21		0,10	
2805	440 865,38	1 284 654,54	440 865,38	1 284 654,54		0,10	
2804	440 863,79	1 284 658,25	440 863,79	1 284 658,25		0,10	



**Раздел 3**

**Сведения о местоположении измененных (уточненных) границ объекта**

<b>1</b>	<b>2</b>	<b>3</b>	<b>4</b>	<b>5</b>	<b>6</b>	<b>7</b>	<b>8</b>
2803	440 867,45	1 284 659,39	440 867,45	1 284 659,39	Аналитический метод	0,10	—
2802	440 864,92	1 284 666,53	440 864,92	1 284 666,53		0,10	
2801	440 866,14	1 284 667,89	440 866,14	1 284 667,89		0,10	
2800	440 869,64	1 284 665,79	440 869,64	1 284 665,79		0,10	
2799	440 871,54	1 284 660,67	440 871,54	1 284 660,67		0,10	
2798	440 892,69	1 284 667,29	440 892,69	1 284 667,29		0,10	
2797	440 916,10	1 284 673,69	440 916,10	1 284 673,69		0,10	
2796	440 908,96	1 284 698,97	440 908,96	1 284 698,97		0,10	
2795	440 903,90	1 284 697,58	440 903,90	1 284 697,58		0,10	
2794	440 902,85	1 284 701,44	440 902,85	1 284 701,44		0,10	
2793	440 912,74	1 284 704,15	440 912,74	1 284 704,15		0,10	
2792	440 913,10	1 284 703,27	440 913,10	1 284 703,27		0,10	
2791	441 019,28	1 284 734,18	441 019,28	1 284 734,18		0,10	
2790	441 033,33	1 284 674,80	441 033,33	1 284 674,80		0,10	
2789	441 112,17	1 284 690,40	441 112,17	1 284 690,40		0,10	
2788	441 142,15	1 284 678,09	441 142,15	1 284 678,09		0,10	
2787	441 143,54	1 284 674,36	441 143,54	1 284 674,36		0,10	
2786	441 144,11	1 284 674,13	441 144,11	1 284 674,13		0,10	
2785	441 144,20	1 284 669,76	441 144,20	1 284 669,76		0,10	
2784	441 140,41	1 284 671,32	441 140,41	1 284 671,32		0,10	
2783	441 139,01	1 284 675,06	441 139,01	1 284 675,06		0,10	
2782	441 111,76	1 284 686,24	441 111,76	1 284 686,24		0,10	
2781	441 030,32	1 284 670,12	441 030,32	1 284 670,12		0,10	
2780	441 016,35	1 284 729,16	441 016,35	1 284 729,16		0,10	
2779	441 009,14	1 284 727,06	441 009,14	1 284 727,06		0,10	
2778	441 010,49	1 284 722,44	441 010,49	1 284 722,44		0,10	
2777	441 006,65	1 284 721,32	441 006,65	1 284 721,32		0,10	
2776	441 005,30	1 284 725,95	441 005,30	1 284 725,95		0,10	
2775	440 995,82	1 284 723,19	440 995,82	1 284 723,19		0,10	

**Раздел 3**

**Сведения о местоположении измененных (уточненных) границ объекта**

<b>1</b>	<b>2</b>	<b>3</b>	<b>4</b>	<b>5</b>	<b>6</b>	<b>7</b>	<b>8</b>
2774	440 996,93	1 284 719,36	440 996,93	1 284 719,36	Аналитический метод	0,10	—
2773	440 993,09	1 284 718,24	440 993,09	1 284 718,24		0,10	
2772	440 991,98	1 284 722,07	440 991,98	1 284 722,07		0,10	
2771	440 981,82	1 284 719,11	440 981,82	1 284 719,11		0,10	
2770	440 982,98	1 284 715,15	440 982,98	1 284 715,15		0,10	
2769	440 979,14	1 284 714,03	440 979,14	1 284 714,03		0,10	
2768	440 977,98	1 284 717,99	440 977,98	1 284 717,99		0,10	
2767	440 968,89	1 284 715,34	440 968,89	1 284 715,34		0,10	
2766	440 970,13	1 284 711,08	440 970,13	1 284 711,08		0,10	
2765	440 966,28	1 284 709,97	440 966,28	1 284 709,97		0,10	
2764	440 965,04	1 284 714,23	440 965,04	1 284 714,23		0,10	
2763	440 954,15	1 284 711,05	440 954,15	1 284 711,05		0,10	
2762	440 955,43	1 284 706,65	440 955,43	1 284 706,65		0,10	
2761	440 951,59	1 284 705,53	440 951,59	1 284 705,53		0,10	
2760	440 950,30	1 284 709,94	440 950,30	1 284 709,94		0,10	
2759	440 940,50	1 284 707,08	440 940,50	1 284 707,08		0,10	
2758	440 941,77	1 284 702,71	440 941,77	1 284 702,71		0,10	
2757	440 937,93	1 284 701,59	440 937,93	1 284 701,59		0,10	
2756	440 936,66	1 284 705,96	440 936,66	1 284 705,96		0,10	
2755	440 913,08	1 284 699,10	440 913,08	1 284 699,10		0,10	
2754	440 919,96	1 284 674,74	440 919,96	1 284 674,74		0,10	
2753	440 923,41	1 284 675,69	440 923,41	1 284 675,69		0,10	
2752	440 925,79	1 284 666,98	440 925,79	1 284 666,98		0,10	
2751	440 921,93	1 284 665,92	440 921,93	1 284 665,92		0,10	
2750	440 920,61	1 284 670,77	440 920,61	1 284 670,77		0,10	
2749	440 911,49	1 284 668,28	440 911,49	1 284 668,28		0,10	
2748	440 912,85	1 284 663,32	440 912,85	1 284 663,32		0,10	
2747	440 908,99	1 284 662,27	440 908,99	1 284 662,27		0,10	
2746	440 907,64	1 284 667,23	440 907,64	1 284 667,23		0,10	

**Раздел 3**

**Сведения о местоположении измененных (уточненных) границ объекта**

<b>1</b>	<b>2</b>	<b>3</b>	<b>4</b>	<b>5</b>	<b>6</b>	<b>7</b>	<b>8</b>
2745	440 898,14	1 284 664,63	440 898,14	1 284 664,63	Аналитический метод	0,10	—
2744	440 899,49	1 284 659,70	440 899,49	1 284 659,70		0,10	
2743	440 895,63	1 284 658,64	440 895,63	1 284 658,64		0,10	
2742	440 894,29	1 284 663,58	440 894,29	1 284 663,58		0,10	
2741	440 884,39	1 284 660,50	440 884,39	1 284 660,50		0,10	
2740	440 885,87	1 284 655,76	440 885,87	1 284 655,76		0,10	
2739	440 882,05	1 284 654,56	440 882,05	1 284 654,56		0,10	
2738	440 880,57	1 284 659,30	440 880,57	1 284 659,30		0,10	
2737	440 872,93	1 284 656,92	440 872,93	1 284 656,92		0,10	
2736	440 873,87	1 284 654,38	440 873,87	1 284 654,38		0,10	
2735	440 873,61	1 284 649,33	440 873,61	1 284 649,33		0,10	
2734	440 866,39	1 284 643,80	440 866,39	1 284 643,80		0,10	
2733	440 859,81	1 284 639,74	440 859,81	1 284 639,74		0,10	
2732	440 853,58	1 284 635,63	440 853,58	1 284 635,63		0,10	
2731	440 855,51	1 284 614,12	440 855,51	1 284 614,12		0,10	
2730	440 820,17	1 284 602,19	440 820,17	1 284 602,19		0,10	
2729	440 850,64	1 284 506,20	440 850,64	1 284 506,20		0,10	
2728	440 857,76	1 284 479,97	440 857,76	1 284 479,97		0,10	
2727	440 899,21	1 284 477,61	440 899,21	1 284 477,61		0,10	
2726	440 915,50	1 284 479,54	440 915,50	1 284 479,54		0,10	
2725	440 915,41	1 284 480,20	440 915,41	1 284 480,20		0,10	
2724	440 919,33	1 284 481,18	440 919,33	1 284 481,18		0,10	
2723	440 919,94	1 284 476,04	440 919,94	1 284 476,04		0,10	
2722	440 899,33	1 284 473,60	440 899,33	1 284 473,60		0,10	
2721	440 854,66	1 284 476,14	440 854,66	1 284 476,14		0,10	
2720	440 846,80	1 284 505,07	440 846,80	1 284 505,07		0,10	
2719	440 816,38	1 284 600,91	440 816,38	1 284 600,91		0,10	
2718	440 769,96	1 284 585,23	440 769,96	1 284 585,23		0,10	
2717	440 753,62	1 284 657,30	440 753,62	1 284 657,30		0,10	

**Раздел 3**

**Сведения о местоположении измененных (уточненных) границ объекта**

<b>1</b>	<b>2</b>	<b>3</b>	<b>4</b>	<b>5</b>	<b>6</b>	<b>7</b>	<b>8</b>
2716	440 744,04	1 284 689,78	440 744,04	1 284 689,78	Аналитический метод	0,10	—
2715	440 736,02	1 284 687,38	440 736,02	1 284 687,38		0,10	
2714	440 712,99	1 284 774,26	440 712,99	1 284 774,26		0,10	
2713	440 692,79	1 284 843,69	440 692,79	1 284 843,69		0,10	
2712	440 680,39	1 284 839,88	440 680,39	1 284 839,88		0,10	
2711	440 681,22	1 284 837,15	440 681,22	1 284 837,15		0,10	
2710	440 677,40	1 284 835,97	440 677,40	1 284 835,97		0,10	
2709	440 676,56	1 284 838,71	440 676,56	1 284 838,71		0,10	
2708	440 674,48	1 284 838,07	440 674,48	1 284 838,07		0,10	
2707	440 640,39	1 284 866,95	440 640,39	1 284 866,95		0,10	
2706	440 637,36	1 284 886,82	440 637,36	1 284 886,82		0,10	
2705	440 617,43	1 284 884,92	440 617,43	1 284 884,92		0,10	
2704	440 606,86	1 284 931,15	440 606,86	1 284 931,15		0,10	
2703	440 606,65	1 284 952,32	440 606,65	1 284 952,32		0,10	
2702	440 588,31	1 284 951,04	440 588,31	1 284 951,04		0,10	
2701	440 588,53	1 284 947,82	440 588,53	1 284 947,82		0,10	
2700	440 584,54	1 284 947,54	440 584,54	1 284 947,54		0,10	
2699	440 584,32	1 284 950,76	440 584,32	1 284 950,76		0,10	
2698	440 574,16	1 284 950,05	440 574,16	1 284 950,05		0,10	
2697	440 574,38	1 284 946,86	440 574,38	1 284 946,86		0,10	
2696	440 570,39	1 284 946,58	440 570,39	1 284 946,58		0,10	
2695	440 570,17	1 284 949,77	440 570,17	1 284 949,77		0,10	
2694	440 558,75	1 284 948,98	440 558,75	1 284 948,98		0,10	
2693	440 558,96	1 284 945,87	440 558,96	1 284 945,87		0,10	
2692	440 554,97	1 284 945,59	440 554,97	1 284 945,59		0,10	
2691	440 554,76	1 284 948,70	440 554,76	1 284 948,70		0,10	
2690	440 544,95	1 284 948,02	440 544,95	1 284 948,02		0,10	
2689	440 545,18	1 284 944,75	440 545,18	1 284 944,75		0,10	
2688	440 541,19	1 284 944,48	440 541,19	1 284 944,48		0,10	

**Раздел 3**

**Сведения о местоположении измененных (уточненных) границ объекта**

<b>1</b>	<b>2</b>	<b>3</b>	<b>4</b>	<b>5</b>	<b>6</b>	<b>7</b>	<b>8</b>
2687	440 540,96	1 284 947,74	440 540,96	1 284 947,74	Аналитический метод	0,10	—
2686	440 530,82	1 284 947,03	440 530,82	1 284 947,03		0,10	
2685	440 531,02	1 284 944,08	440 531,02	1 284 944,08		0,10	
2684	440 527,03	1 284 943,80	440 527,03	1 284 943,80		0,10	
2683	440 526,83	1 284 946,76	440 526,83	1 284 946,76		0,10	
2682	440 516,76	1 284 946,05	440 516,76	1 284 946,05		0,10	
2681	440 516,96	1 284 943,13	440 516,96	1 284 943,13		0,10	
2680	440 512,97	1 284 942,85	440 512,97	1 284 942,85		0,10	
2679	440 512,77	1 284 945,78	440 512,77	1 284 945,78		0,10	
2678	440 503,78	1 284 945,15	440 503,78	1 284 945,15		0,10	
2677	440 451,66	1 284 940,70	440 451,66	1 284 940,70		0,10	
2676	440 452,38	1 284 907,91	440 452,38	1 284 907,91		0,10	
2675	440 454,07	1 284 880,98	440 454,07	1 284 880,98		0,10	
2674	440 454,94	1 284 854,15	440 454,94	1 284 854,15		0,10	
2673	440 416,66	1 284 845,68	440 416,66	1 284 845,68		0,10	
2672	440 420,06	1 284 821,82	440 420,06	1 284 821,82		0,10	
2671	440 424,83	1 284 774,61	440 424,83	1 284 774,61		0,10	
2670	440 459,74	1 284 768,83	440 459,74	1 284 768,83		0,10	
2669	440 463,80	1 284 767,98	440 463,80	1 284 767,98		0,10	
2668	440 463,27	1 284 789,98	440 463,27	1 284 789,98		0,10	
2667	440 459,49	1 284 789,89	440 459,49	1 284 789,89		0,10	
2666	440 459,39	1 284 793,89	440 459,39	1 284 793,89		0,10	
2665	440 463,17	1 284 793,98	440 463,17	1 284 793,98		0,10	
2664	440 462,95	1 284 803,10	440 462,95	1 284 803,10		0,10	
2663	440 459,23	1 284 803,01	440 459,23	1 284 803,01		0,10	
2662	440 459,14	1 284 807,00	440 459,14	1 284 807,00		0,10	
2661	440 462,85	1 284 807,09	440 462,85	1 284 807,09		0,10	
2660	440 462,57	1 284 818,74	440 462,57	1 284 818,74		0,10	
2659	440 458,76	1 284 818,65	440 458,76	1 284 818,65		0,10	

**Раздел 3**

**Сведения о местоположении измененных (уточненных) границ объекта**

<b>1</b>	<b>2</b>	<b>3</b>	<b>4</b>	<b>5</b>	<b>6</b>	<b>7</b>	<b>8</b>
2658	440 458,66	1 284 822,65	440 458,66	1 284 822,65	Аналитический метод	0,10	—
2657	440 462,48	1 284 822,74	440 462,48	1 284 822,74		0,10	
2656	440 462,24	1 284 832,51	440 462,24	1 284 832,51		0,10	
2655	440 458,39	1 284 832,41	440 458,39	1 284 832,41		0,10	
2654	440 458,30	1 284 836,41	440 458,30	1 284 836,41		0,10	
2653	440 466,14	1 284 836,60	440 466,14	1 284 836,60		0,10	
2652	440 467,82	1 284 767,13	440 467,82	1 284 767,13		0,10	
2651	440 585,20	1 284 742,47	440 585,20	1 284 742,47		0,10	
2650	440 584,04	1 284 718,59	440 584,04	1 284 718,59		0,10	
2649	440 666,11	1 284 725,32	440 666,11	1 284 725,32		0,10	
2648	440 666,78	1 284 717,15	440 666,78	1 284 717,15		0,10	
2647	440 662,79	1 284 716,82	440 662,79	1 284 716,82		0,10	
2646	440 662,45	1 284 721,00	440 662,45	1 284 721,00		0,10	
2645	440 649,09	1 284 719,91	440 649,09	1 284 719,91		0,10	
2644	440 649,40	1 284 716,16	440 649,40	1 284 716,16		0,10	
2643	440 645,41	1 284 715,84	440 645,41	1 284 715,84		0,10	
2642	440 645,10	1 284 719,58	440 645,10	1 284 719,58		0,10	
2641	440 634,63	1 284 718,72	440 634,63	1 284 718,72		0,10	
2640	440 634,92	1 284 715,21	440 634,92	1 284 715,21		0,10	
2639	440 630,93	1 284 714,88	440 630,93	1 284 714,88		0,10	
2638	440 630,64	1 284 718,40	440 630,64	1 284 718,40		0,10	
2637	440 620,03	1 284 717,53	440 620,03	1 284 717,53		0,10	
2636	440 620,31	1 284 714,14	440 620,31	1 284 714,14		0,10	
2635	440 616,32	1 284 713,82	440 616,32	1 284 713,82		0,10	
2634	440 616,04	1 284 717,20	440 616,04	1 284 717,20		0,10	
2633	440 605,38	1 284 716,33	440 605,38	1 284 716,33		0,10	
2632	440 605,66	1 284 712,87	440 605,66	1 284 712,87		0,10	
2631	440 601,67	1 284 712,54	440 601,67	1 284 712,54		0,10	
2630	440 601,39	1 284 716,00	440 601,39	1 284 716,00		0,10	

**Раздел 3**

**Сведения о местоположении измененных (уточненных) границ объекта**

<b>1</b>	<b>2</b>	<b>3</b>	<b>4</b>	<b>5</b>	<b>6</b>	<b>7</b>	<b>8</b>
2629	440 586,72	1 284 714,80	440 586,72	1 284 714,80	Аналитический метод	0,10	—
2628	440 586,90	1 284 712,65	440 586,90	1 284 712,65		0,10	
2627	440 582,91	1 284 712,32	440 582,91	1 284 712,32		0,10	
2626	440 582,74	1 284 714,47	440 582,74	1 284 714,47		0,10	
2625	440 579,82	1 284 714,23	440 579,82	1 284 714,23		0,10	
2624	440 581,04	1 284 739,25	440 581,04	1 284 739,25		0,10	
2623	440 567,56	1 284 742,08	440 567,56	1 284 742,08		0,10	
2622	440 566,47	1 284 736,90	440 566,47	1 284 736,90		0,10	
2621	440 562,56	1 284 737,73	440 562,56	1 284 737,73		0,10	
2620	440 563,65	1 284 742,91	440 563,65	1 284 742,91		0,10	
2619	440 551,15	1 284 745,53	440 551,15	1 284 745,53		0,10	
2618	440 550,08	1 284 740,48	440 550,08	1 284 740,48		0,10	
2617	440 546,17	1 284 741,30	440 546,17	1 284 741,30		0,10	
2616	440 547,23	1 284 746,36	440 547,23	1 284 746,36		0,10	
2615	440 536,67	1 284 748,58	440 536,67	1 284 748,58		0,10	
2614	440 535,61	1 284 743,51	440 535,61	1 284 743,51		0,10	
2613	440 531,69	1 284 744,33	440 531,69	1 284 744,33		0,10	
2612	440 532,76	1 284 749,40	440 532,76	1 284 749,40		0,10	
2611	440 522,69	1 284 751,51	440 522,69	1 284 751,51		0,10	
2610	440 521,66	1 284 746,60	440 521,66	1 284 746,60		0,10	
2609	440 517,75	1 284 747,43	440 517,75	1 284 747,43		0,10	
2608	440 518,78	1 284 752,34	440 518,78	1 284 752,34		0,10	
2607	440 508,21	1 284 754,56	440 508,21	1 284 754,56		0,10	
2606	440 507,19	1 284 749,68	440 507,19	1 284 749,68		0,10	
2605	440 503,27	1 284 750,50	440 503,27	1 284 750,50		0,10	
2604	440 504,30	1 284 755,38	440 504,30	1 284 755,38		0,10	
2603	440 493,67	1 284 757,61	440 493,67	1 284 757,61		0,10	
2602	440 492,69	1 284 752,95	440 492,69	1 284 752,95		0,10	
2601	440 488,78	1 284 753,77	440 488,78	1 284 753,77		0,10	

**Раздел 3**

**Сведения о местоположении измененных (уточненных) границ объекта**

<b>1</b>	<b>2</b>	<b>3</b>	<b>4</b>	<b>5</b>	<b>6</b>	<b>7</b>	<b>8</b>
2600	440 489,76	1 284 758,44	440 489,76	1 284 758,44	Аналитический метод	0,10	—
2599	440 479,75	1 284 760,54	440 479,75	1 284 760,54		0,10	
2598	440 478,76	1 284 755,83	440 478,76	1 284 755,83		0,10	
2597	440 474,85	1 284 756,66	440 474,85	1 284 756,66		0,10	
2596	440 475,84	1 284 761,36	440 475,84	1 284 761,36		0,10	
2595	440 462,83	1 284 764,10	440 462,83	1 284 764,10		0,10	
2594	440 461,87	1 284 759,54	440 461,87	1 284 759,54		0,10	
2593	440 457,95	1 284 760,36	440 457,95	1 284 760,36		0,10	
2592	440 458,91	1 284 764,91	440 458,91	1 284 764,91		0,10	
2591	440 421,16	1 284 771,16	440 421,16	1 284 771,16		0,10	
2590	440 416,09	1 284 821,34	440 416,09	1 284 821,34		0,10	
2589	440 412,33	1 284 847,40	440 412,33	1 284 847,40		0,10	
2588	440 395,93	1 284 845,99	440 395,93	1 284 845,99		0,10	
2587	440 311,30	1 284 843,49	440 311,30	1 284 843,49		0,10	
2586	440 310,55	1 284 832,31	440 310,55	1 284 832,31		0,10	
2585	440 235,43	1 284 823,76	440 235,43	1 284 823,76		0,10	
2584	440 237,11	1 284 806,30	440 237,11	1 284 806,30		0,10	
2583	440 238,55	1 284 782,58	440 238,55	1 284 782,58		0,10	
2582	440 264,59	1 284 760,72	440 264,59	1 284 760,72		0,10	
2581	440 191,87	1 284 665,37	440 191,87	1 284 665,37		0,10	
2580	440 204,89	1 284 657,61	440 204,89	1 284 657,61		0,10	
2579	440 215,28	1 284 635,01	440 215,28	1 284 635,01		0,10	
2578	440 235,08	1 284 654,64	440 235,08	1 284 654,64		0,10	
2577	440 232,88	1 284 656,86	440 232,88	1 284 656,86		0,10	
2576	440 235,72	1 284 659,67	440 235,72	1 284 659,67		0,10	
2575	440 237,92	1 284 657,45	440 237,92	1 284 657,45		0,10	
2574	440 247,35	1 284 666,80	440 247,35	1 284 666,80		0,10	
2573	440 245,15	1 284 669,01	440 245,15	1 284 669,01		0,10	
2572	440 247,99	1 284 671,83	440 247,99	1 284 671,83		0,10	



**Раздел 3**

**Сведения о местоположении измененных (уточненных) границ объекта**

<b>1</b>	<b>2</b>	<b>3</b>	<b>4</b>	<b>5</b>	<b>6</b>	<b>7</b>	<b>8</b>
2571	440 250,19	1 284 669,62	440 250,19	1 284 669,62	Аналитический метод	0,10	—
2570	440 257,75	1 284 677,12	440 257,75	1 284 677,12		0,10	
2569	440 255,51	1 284 679,39	440 255,51	1 284 679,39		0,10	
2568	440 258,35	1 284 682,20	440 258,35	1 284 682,20		0,10	
2567	440 260,59	1 284 679,94	440 260,59	1 284 679,94		0,10	
2566	440 268,17	1 284 687,45	440 268,17	1 284 687,45		0,10	
2565	440 265,82	1 284 689,82	440 265,82	1 284 689,82		0,10	
2564	440 268,66	1 284 692,64	440 268,66	1 284 692,64		0,10	
2563	440 271,01	1 284 690,27	440 271,01	1 284 690,27		0,10	
2562	440 278,37	1 284 697,56	440 278,37	1 284 697,56		0,10	
2561	440 275,96	1 284 699,99	440 275,96	1 284 699,99		0,10	
2560	440 278,80	1 284 702,81	440 278,80	1 284 702,81		0,10	
2559	440 281,21	1 284 700,38	440 281,21	1 284 700,38		0,10	
2558	440 290,78	1 284 709,87	440 290,78	1 284 709,87		0,10	
2557	440 288,36	1 284 712,32	440 288,36	1 284 712,32		0,10	
2556	440 291,20	1 284 715,14	440 291,20	1 284 715,14		0,10	
2555	440 293,62	1 284 712,69	440 293,62	1 284 712,69		0,10	
2554	440 293,91	1 284 712,97	440 293,91	1 284 712,97		0,10	
2553	440 296,72	1 284 710,13	440 296,72	1 284 710,13		0,10	
2552	440 217,06	1 284 631,14	440 217,06	1 284 631,14		0,10	
2551	440 230,12	1 284 602,74	440 230,12	1 284 602,74		0,10	
2550	440 246,96	1 284 605,52	440 246,96	1 284 605,52		0,10	
2549	440 253,35	1 284 603,55	440 253,35	1 284 603,55		0,10	
2548	440 253,51	1 284 602,38	440 253,51	1 284 602,38		0,10	
2547	440 258,98	1 284 603,60	440 258,98	1 284 603,60		0,10	
2546	440 257,66	1 284 608,41	440 257,66	1 284 608,41		0,10	
2545	440 261,52	1 284 609,46	440 261,52	1 284 609,46		0,10	
2544	440 263,94	1 284 600,61	440 263,94	1 284 600,61		0,10	
2543	440 254,06	1 284 598,40	440 254,06	1 284 598,40		0,10	

**Раздел 3**

**Сведения о местоположении измененных (уточненных) границ объекта**

<b>1</b>	<b>2</b>	<b>3</b>	<b>4</b>	<b>5</b>	<b>6</b>	<b>7</b>	<b>8</b>
2542	440 261,21	1 284 546,90	440 261,21	1 284 546,90	Аналитический метод	0,10	—
2541	440 269,19	1 284 507,22	440 269,19	1 284 507,22		0,10	
2540	440 284,70	1 284 441,63	440 284,70	1 284 441,63		0,10	
2539	440 436,09	1 284 471,01	440 436,09	1 284 471,01		0,10	
2538	440 426,20	1 284 503,10	440 426,20	1 284 503,10		0,10	
2537	440 412,26	1 284 502,32	440 412,26	1 284 502,32		0,10	
2536	440 387,85	1 284 497,76	440 387,85	1 284 497,76		0,10	
2535	440 387,92	1 284 497,37	440 387,92	1 284 497,37		0,10	
2534	440 383,99	1 284 496,64	440 383,99	1 284 496,64		0,10	
2533	440 383,92	1 284 497,02	440 383,92	1 284 497,02		0,10	
2532	440 355,26	1 284 491,66	440 355,26	1 284 491,66		0,10	
2531	440 355,29	1 284 491,50	440 355,29	1 284 491,50		0,10	
2530	440 351,35	1 284 490,77	440 351,35	1 284 490,77		0,10	
2529	440 351,32	1 284 490,92	440 351,32	1 284 490,92		0,10	
2528	440 337,48	1 284 488,33	440 337,48	1 284 488,33		0,10	
2527	440 337,58	1 284 487,81	440 337,58	1 284 487,81		0,10	
2526	440 333,65	1 284 487,07	440 333,65	1 284 487,07		0,10	
2525	440 332,81	1 284 491,53	440 332,81	1 284 491,53		0,10	
2524	440 411,78	1 284 506,30	440 411,78	1 284 506,30		0,10	
2523	440 439,34	1 284 507,84	440 439,34	1 284 507,84		0,10	
2522	440 449,03	1 284 512,39	440 449,03	1 284 512,39		0,10	
2521	440 511,06	1 284 548,69	440 511,06	1 284 548,69		0,10	
2520	440 483,58	1 284 602,70	440 483,58	1 284 602,70		0,10	
2519	440 439,79	1 284 577,96	440 439,79	1 284 577,96		0,10	
2518	440 424,88	1 284 606,73	440 424,88	1 284 606,73		0,10	
2517	440 434,15	1 284 612,32	440 434,15	1 284 612,32		0,10	
2516	440 425,46	1 284 628,47	440 425,46	1 284 628,47		0,10	
2515	440 419,96	1 284 625,50	440 419,96	1 284 625,50		0,10	
2514	440 420,31	1 284 624,85	440 420,31	1 284 624,85		0,10	

**Раздел 3**

**Сведения о местоположении измененных (уточненных) границ объекта**

<b>1</b>	<b>2</b>	<b>3</b>	<b>4</b>	<b>5</b>	<b>6</b>	<b>7</b>	<b>8</b>
2513	440 416,79	1 284 622,94	440 416,79	1 284 622,94	Аналитический метод	0,10	—
2512	440 416,44	1 284 623,60	440 416,44	1 284 623,60		0,10	
2511	440 403,13	1 284 616,40	440 403,13	1 284 616,40		0,10	
2510	440 403,56	1 284 615,60	440 403,56	1 284 615,60		0,10	
2509	440 400,04	1 284 613,69	440 400,04	1 284 613,69		0,10	
2508	440 399,61	1 284 614,50	440 399,61	1 284 614,50		0,10	
2507	440 386,39	1 284 607,36	440 386,39	1 284 607,36		0,10	
2506	440 386,98	1 284 606,27	440 386,98	1 284 606,27		0,10	
2505	440 383,46	1 284 604,37	440 383,46	1 284 604,37		0,10	
2504	440 382,87	1 284 605,46	440 382,87	1 284 605,46		0,10	
2503	440 381,60	1 284 604,77	440 381,60	1 284 604,77		0,10	
2502	440 374,14	1 284 617,21	440 374,14	1 284 617,21		0,10	
2501	440 315,61	1 284 585,76	440 315,61	1 284 585,76		0,10	
2500	440 313,06	1 284 590,51	440 313,06	1 284 590,51		0,10	
2499	440 316,58	1 284 592,40	440 316,58	1 284 592,40		0,10	
2498	440 317,24	1 284 591,18	440 317,24	1 284 591,18		0,10	
2497	440 330,29	1 284 598,19	440 330,29	1 284 598,19		0,10	
2496	440 329,62	1 284 599,45	440 329,62	1 284 599,45		0,10	
2495	440 333,14	1 284 601,35	440 333,14	1 284 601,35		0,10	
2494	440 333,82	1 284 600,09	440 333,82	1 284 600,09		0,10	
2493	440 342,77	1 284 604,90	440 342,77	1 284 604,90		0,10	
2492	440 342,15	1 284 606,04	440 342,15	1 284 606,04		0,10	
2491	440 345,67	1 284 607,94	440 345,67	1 284 607,94		0,10	
2490	440 346,29	1 284 606,79	440 346,29	1 284 606,79		0,10	
2489	440 359,96	1 284 614,13	440 359,96	1 284 614,13		0,10	
2488	440 359,29	1 284 615,39	440 359,29	1 284 615,39		0,10	
2487	440 362,81	1 284 617,28	440 362,81	1 284 617,28		0,10	
2486	440 363,48	1 284 616,03	440 363,48	1 284 616,03		0,10	
2485	440 375,60	1 284 622,54	440 375,60	1 284 622,54		0,10	

**Раздел 3**

**Сведения о местоположении измененных (уточненных) границ объекта**

<b>1</b>	<b>2</b>	<b>3</b>	<b>4</b>	<b>5</b>	<b>6</b>	<b>7</b>	<b>8</b>
2484	440 383,06	1 284 610,10	440 383,06	1 284 610,10	Аналитический метод	0,10	—
2483	440 427,09	1 284 633,90	440 427,09	1 284 633,90		0,10	
2482	440 439,47	1 284 610,86	440 439,47	1 284 610,86		0,10	
2481	440 430,16	1 284 605,24	440 430,16	1 284 605,24		0,10	
2480	440 441,43	1 284 583,49	440 441,43	1 284 583,49		0,10	
2479	440 445,99	1 284 586,06	440 445,99	1 284 586,06		0,10	
2478	440 445,62	1 284 586,72	440 445,62	1 284 586,72		0,10	
2477	440 449,11	1 284 588,69	440 449,11	1 284 588,69		0,10	
2476	440 449,48	1 284 588,03	440 449,48	1 284 588,03		0,10	
2475	440 462,51	1 284 595,39	440 462,51	1 284 595,39		0,10	
2474	440 461,89	1 284 596,48	440 461,89	1 284 596,48		0,10	
2473	440 465,38	1 284 598,44	440 465,38	1 284 598,44		0,10	
2472	440 465,99	1 284 597,36	440 465,99	1 284 597,36		0,10	
2471	440 479,06	1 284 604,74	440 479,06	1 284 604,74		0,10	
2470	440 478,71	1 284 605,37	440 478,71	1 284 605,37		0,10	
2469	440 482,19	1 284 607,34	440 482,19	1 284 607,34		0,10	
2468	440 482,55	1 284 606,71	440 482,55	1 284 606,71		0,10	
2467	440 485,25	1 284 608,23	440 485,25	1 284 608,23		0,10	
2466	440 492,16	1 284 594,65	440 492,16	1 284 594,65		0,10	
2465	440 534,40	1 284 618,60	440 534,40	1 284 618,60		0,10	
2464	440 536,76	1 284 614,44	440 536,76	1 284 614,44		0,10	
2463	440 533,28	1 284 612,47	440 533,28	1 284 612,47		0,10	
2462	440 532,89	1 284 613,15	440 532,89	1 284 613,15		0,10	
2461	440 520,20	1 284 605,96	440 520,20	1 284 605,96		0,10	
2460	440 520,56	1 284 605,33	440 520,56	1 284 605,33		0,10	
2459	440 517,08	1 284 603,36	440 517,08	1 284 603,36		0,10	
2458	440 516,73	1 284 603,98	440 516,73	1 284 603,98		0,10	
2457	440 503,52	1 284 596,49	440 503,52	1 284 596,49		0,10	
2456	440 503,84	1 284 595,92	440 503,84	1 284 595,92		0,10	

**Раздел 3**

**Сведения о местоположении измененных (уточненных) границ объекта**

<b>1</b>	<b>2</b>	<b>3</b>	<b>4</b>	<b>5</b>	<b>6</b>	<b>7</b>	<b>8</b>
2455	440 500,36	1 284 593,94	440 500,36	1 284 593,94	Аналитический метод	0,10	—
2454	440 500,04	1 284 594,52	440 500,04	1 284 594,52		0,10	
2453	440 493,98	1 284 591,08	440 493,98	1 284 591,08		0,10	
2452	440 514,52	1 284 550,71	440 514,52	1 284 550,71		0,10	
2451	440 566,11	1 284 580,89	440 566,11	1 284 580,89		0,10	
2450	440 578,90	1 284 581,40	440 578,90	1 284 581,40		0,10	
2449	440 608,84	1 284 576,26	440 608,84	1 284 576,26		0,10	
2448	440 608,35	1 284 582,17	440 608,35	1 284 582,17		0,10	
2447	440 612,34	1 284 582,50	440 612,34	1 284 582,50		0,10	
2446	440 612,42	1 284 581,47	440 612,42	1 284 581,47		0,10	
2445	440 614,69	1 284 581,63	440 614,69	1 284 581,63		0,10	
2444	440 614,33	1 284 586,88	440 614,33	1 284 586,88		0,10	
2443	440 618,33	1 284 587,15	440 618,33	1 284 587,15		0,10	
2442	440 618,68	1 284 581,90	440 618,68	1 284 581,90		0,10	
2441	440 633,83	1 284 582,94	440 633,83	1 284 582,94		0,10	
2440	440 633,47	1 284 588,20	440 633,47	1 284 588,20		0,10	
2439	440 637,46	1 284 588,47	440 637,46	1 284 588,47		0,10	
2438	440 637,82	1 284 583,21	440 637,82	1 284 583,21		0,10	
2437	440 652,74	1 284 584,23	440 652,74	1 284 584,23		0,10	
2436	440 652,39	1 284 589,35	440 652,39	1 284 589,35		0,10	
2435	440 656,38	1 284 589,62	440 656,38	1 284 589,62		0,10	
2434	440 657,00	1 284 580,51	440 657,00	1 284 580,51		0,10	
2433	440 612,75	1 284 577,49	440 612,75	1 284 577,49		0,10	
2432	440 614,11	1 284 561,00	440 614,11	1 284 561,00		0,10	
2431	440 667,29	1 284 565,70	440 667,29	1 284 565,70		0,10	
2430	440 667,36	1 284 564,91	440 667,36	1 284 564,91		0,10	
2429	440 675,57	1 284 565,70	440 675,57	1 284 565,70		0,10	
2428	440 674,54	1 284 574,82	440 674,54	1 284 574,82		0,10	
2427	440 676,18	1 284 575,00	440 676,18	1 284 575,00		0,10	

**Раздел 3**

**Сведения о местоположении измененных (уточненных) границ объекта**

<b>1</b>	<b>2</b>	<b>3</b>	<b>4</b>	<b>5</b>	<b>6</b>	<b>7</b>	<b>8</b>
2426	440 675,87	1 284 577,84	440 675,87	1 284 577,84	Аналитический метод	0,10	—
2425	440 679,85	1 284 578,28	440 679,85	1 284 578,28		0,10	
2424	440 680,16	1 284 575,43	440 680,16	1 284 575,43		0,10	
2423	440 695,29	1 284 577,10	440 695,29	1 284 577,10		0,10	
2422	440 694,96	1 284 580,13	440 694,96	1 284 580,13		0,10	
2421	440 698,93	1 284 580,57	440 698,93	1 284 580,57		0,10	
2420	440 699,27	1 284 577,53	440 699,27	1 284 577,53		0,10	
2419	440 709,78	1 284 578,69	440 709,78	1 284 578,69		0,10	
2418	440 709,46	1 284 581,55	440 709,46	1 284 581,55		0,10	
2417	440 713,44	1 284 581,99	440 713,44	1 284 581,99		0,10	
2416	440 713,75	1 284 579,12	440 713,75	1 284 579,12		0,10	
2415	440 728,99	1 284 580,80	440 728,99	1 284 580,80		0,10	
2414	440 728,63	1 284 584,01	440 728,63	1 284 584,01		0,10	
2413	440 732,61	1 284 584,45	440 732,61	1 284 584,45		0,10	
2412	440 733,40	1 284 577,26	440 733,40	1 284 577,26		0,10	
2411	440 678,97	1 284 571,28	440 678,97	1 284 571,28		0,10	
2410	440 679,56	1 284 566,08	440 679,56	1 284 566,08		0,10	
2409	440 680,09	1 284 566,13	440 680,09	1 284 566,13		0,10	
2408	440 681,31	1 284 555,41	440 681,31	1 284 555,41		0,10	
2407	440 743,01	1 284 562,48	440 743,01	1 284 562,48		0,10	
2406	440 743,87	1 284 554,98	440 743,87	1 284 554,98		0,10	
2405	440 739,90	1 284 554,53	440 739,90	1 284 554,53		0,10	
2404	440 739,50	1 284 558,05	440 739,50	1 284 558,05		0,10	
2403	440 727,57	1 284 556,68	440 727,57	1 284 556,68		0,10	
2402	440 727,97	1 284 553,16	440 727,97	1 284 553,16		0,10	
2401	440 724,00	1 284 552,71	440 724,00	1 284 552,71		0,10	
2400	440 723,59	1 284 556,23	440 723,59	1 284 556,23		0,10	
2399	440 712,38	1 284 554,94	440 712,38	1 284 554,94		0,10	
2398	440 712,76	1 284 551,67	440 712,76	1 284 551,67		0,10	

**Раздел 3**

**Сведения о местоположении измененных (уточненных) границ объекта**

<b>1</b>	<b>2</b>	<b>3</b>	<b>4</b>	<b>5</b>	<b>6</b>	<b>7</b>	<b>8</b>
2397	440 708,78	1 284 551,22	440 708,78	1 284 551,22	Аналитический метод	0,10	—
2396	440 708,41	1 284 554,49	440 708,41	1 284 554,49		0,10	
2395	440 696,04	1 284 553,07	440 696,04	1 284 553,07		0,10	
2394	440 696,43	1 284 549,67	440 696,43	1 284 549,67		0,10	
2393	440 692,46	1 284 549,21	440 692,46	1 284 549,21		0,10	
2392	440 692,07	1 284 552,61	440 692,07	1 284 552,61		0,10	
2391	440 677,79	1 284 550,98	440 677,79	1 284 550,98		0,10	
2390	440 676,56	1 284 561,75	440 676,56	1 284 561,75		0,10	
2389	440 667,71	1 284 560,93	440 667,71	1 284 560,93		0,10	
2388	440 667,94	1 284 558,31	440 667,94	1 284 558,31		0,10	
2387	440 663,96	1 284 557,96	440 663,96	1 284 557,96		0,10	
2386	440 663,73	1 284 560,55	440 663,73	1 284 560,55		0,10	
2385	440 649,11	1 284 559,15	440 649,11	1 284 559,15		0,10	
2384	440 649,34	1 284 556,63	440 649,34	1 284 556,63		0,10	
2383	440 645,35	1 284 556,27	440 645,35	1 284 556,27		0,10	
2382	440 645,13	1 284 558,77	440 645,13	1 284 558,77		0,10	
2381	440 639,53	1 284 558,23	440 639,53	1 284 558,23		0,10	
2380	440 639,43	1 284 559,22	440 639,43	1 284 559,22		0,10	
2379	440 630,03	1 284 558,39	440 630,03	1 284 558,39		0,10	
2378	440 630,36	1 284 554,60	440 630,36	1 284 554,60		0,10	
2377	440 626,38	1 284 554,24	440 626,38	1 284 554,24		0,10	
2376	440 626,04	1 284 558,04	440 626,04	1 284 558,04		0,10	
2375	440 614,63	1 284 557,03	440 614,63	1 284 557,03		0,10	
2374	440 620,74	1 284 532,62	440 620,74	1 284 532,62		0,10	
2373	440 636,25	1 284 493,83	440 636,25	1 284 493,83		0,10	
2372	440 653,69	1 284 492,66	440 653,69	1 284 492,66		0,10	
2371	440 655,63	1 284 475,13	440 655,63	1 284 475,13		0,10	
2370	440 669,62	1 284 456,84	440 669,62	1 284 456,84		0,10	
2369	440 690,00	1 284 383,09	440 690,00	1 284 383,09		0,10	

**Раздел 3**

**Сведения о местоположении измененных (уточненных) границ объекта**

<b>1</b>	<b>2</b>	<b>3</b>	<b>4</b>	<b>5</b>	<b>6</b>	<b>7</b>	<b>8</b>
2368	440 715,77	1 284 390,21	440 715,77	1 284 390,21	Аналитический метод	0,10	—
2367	440 724,88	1 284 359,09	440 724,88	1 284 359,09		0,10	
2366	440 804,91	1 284 373,64	440 804,91	1 284 373,64		0,10	
2365	440 863,99	1 284 386,18	440 863,99	1 284 386,18		0,10	
2364	440 859,85	1 284 405,72	440 859,85	1 284 405,72		0,10	
2363	440 916,58	1 284 415,97	440 916,58	1 284 415,97		0,10	
2362	440 964,58	1 284 422,11	440 964,58	1 284 422,11		0,10	
2361	440 964,90	1 284 420,10	440 964,90	1 284 420,10		0,10	
2360	441 040,84	1 284 432,39	441 040,84	1 284 432,39		0,10	
2359	441 046,15	1 284 400,38	441 046,15	1 284 400,38		0,10	
2358	441 067,88	1 284 405,49	441 067,88	1 284 405,49		0,10	
2357	441 067,55	1 284 406,92	441 067,55	1 284 406,92		0,10	
2356	441 071,44	1 284 407,84	441 071,44	1 284 407,84		0,10	
2355	441 071,78	1 284 406,41	441 071,78	1 284 406,41		0,10	
2354	441 081,28	1 284 408,64	441 081,28	1 284 408,64		0,10	
2353	441 080,90	1 284 410,27	441 080,90	1 284 410,27		0,10	
2352	441 084,79	1 284 411,19	441 084,79	1 284 411,19		0,10	
2351	441 085,18	1 284 409,56	441 085,18	1 284 409,56		0,10	
2350	441 095,08	1 284 411,89	441 095,08	1 284 411,89		0,10	
2349	441 094,74	1 284 413,36	441 094,74	1 284 413,36		0,10	
2348	441 098,63	1 284 414,28	441 098,63	1 284 414,28		0,10	
2347	441 098,98	1 284 412,80	441 098,98	1 284 412,80		0,10	
2346	441 107,45	1 284 414,79	441 107,45	1 284 414,79		0,10	
2345	441 107,06	1 284 416,45	441 107,06	1 284 416,45		0,10	
2344	441 110,95	1 284 417,37	441 110,95	1 284 417,37		0,10	
2343	441 112,26	1 284 411,82	441 112,26	1 284 411,82		0,10	
2342	441 046,81	1 284 396,43	441 046,81	1 284 396,43		0,10	
2341	441 058,31	1 284 327,18	441 058,31	1 284 327,18		0,10	
2340	441 077,28	1 284 234,74	441 077,28	1 284 234,74		0,10	



**Раздел 3**

**Сведения о местоположении измененных (уточненных) границ объекта**

<b>1</b>	<b>2</b>	<b>3</b>	<b>4</b>	<b>5</b>	<b>6</b>	<b>7</b>	<b>8</b>
2339	441 082,72	1 284 235,85	441 082,72	1 284 235,85	Аналитический метод	0,10	—
2338	441 083,52	1 284 231,93	441 083,52	1 284 231,93		0,10	
2337	441 078,06	1 284 230,82	441 078,06	1 284 230,82		0,10	
2336	441 108,24	1 284 082,28	441 108,24	1 284 082,28		0,10	
2335	441 112,98	1 284 083,60	441 112,98	1 284 083,60		0,10	
2334	441 108,34	1 284 107,63	441 108,34	1 284 107,63		0,10	
2333	441 126,39	1 284 113,71	441 126,39	1 284 113,71		0,10	
2332	441 125,64	1 284 117,89	441 125,64	1 284 117,89		0,10	
2331	441 125,46	1 284 117,86	441 125,46	1 284 117,86		0,10	
2330	441 124,75	1 284 121,79	441 124,75	1 284 121,79		0,10	
2329	441 124,93	1 284 121,83	441 124,93	1 284 121,83		0,10	
2328	441 122,23	1 284 136,82	441 122,23	1 284 136,82		0,10	
2327	441 121,90	1 284 136,76	441 121,90	1 284 136,76		0,10	
2326	441 121,19	1 284 140,70	441 121,19	1 284 140,70		0,10	
2325	441 125,45	1 284 141,47	441 125,45	1 284 141,47		0,10	
2324	441 130,94	1 284 111,03	441 130,94	1 284 111,03		0,10	
2323	441 112,93	1 284 104,95	441 112,93	1 284 104,95		0,10	
2322	441 117,76	1 284 079,90	441 117,76	1 284 079,90		0,10	
2321	441 181,33	1 284 093,33	441 181,33	1 284 093,33		0,10	
2320	441 188,49	1 284 094,66	441 188,49	1 284 094,66		0,10	
2319	441 186,86	1 284 103,49	441 186,86	1 284 103,49		0,10	
2318	441 190,79	1 284 104,21	441 190,79	1 284 104,21		0,10	
2317	441 192,42	1 284 095,44	441 192,42	1 284 095,44		0,10	
2316	441 202,96	1 284 097,69	441 202,96	1 284 097,69		0,10	
2315	441 183,56	1 284 187,56	441 183,56	1 284 187,56		0,10	
2314	441 177,25	1 284 186,15	441 177,25	1 284 186,15		0,10	
2313	441 175,74	1 284 191,73	441 175,74	1 284 191,73		0,10	
2312	441 171,19	1 284 190,50	441 171,19	1 284 190,50		0,10	
2311	441 170,14	1 284 194,36	441 170,14	1 284 194,36		0,10	

**Раздел 3**

**Сведения о местоположении измененных (уточненных) границ объекта**

<b>1</b>	<b>2</b>	<b>3</b>	<b>4</b>	<b>5</b>	<b>6</b>	<b>7</b>	<b>8</b>
2310	441 174,70	1 284 195,59	441 174,70	1 284 195,59	Аналитический метод	0,10	—
2309	441 169,46	1 284 214,99	441 169,46	1 284 214,99		0,10	
2308	441 137,59	1 284 365,20	441 137,59	1 284 365,20		0,10	
2307	441 143,25	1 284 372,87	441 143,25	1 284 372,87		0,10	
2306	441 129,75	1 284 433,00	441 129,75	1 284 433,00		0,10	
2305	441 133,66	1 284 433,87	441 133,66	1 284 433,87		0,10	
2304	441 147,56	1 284 371,97	441 147,56	1 284 371,97		0,10	
2303	441 141,88	1 284 364,27	441 141,88	1 284 364,27		0,10	
2302	441 173,35	1 284 215,93	441 173,35	1 284 215,93		0,10	
2301	441 180,11	1 284 190,89	441 180,11	1 284 190,89		0,10	
2300	441 186,62	1 284 192,35	441 186,62	1 284 192,35		0,10	
2299	441 206,97	1 284 098,08	441 206,97	1 284 098,08		0,10	
2298	441 321,22	1 284 120,59	441 321,22	1 284 120,59		0,10	
2297	441 320,39	1 284 124,80	441 320,39	1 284 124,80		0,10	
2296	441 326,19	1 284 126,48	441 326,19	1 284 126,48		0,10	
2295	441 325,97	1 284 127,23	441 325,97	1 284 127,23		0,10	
2294	441 335,41	1 284 129,97	441 335,41	1 284 129,97		0,10	
2293	441 319,27	1 284 216,87	441 319,27	1 284 216,87		0,10	
2292	441 305,82	1 284 279,46	441 305,82	1 284 279,46		0,10	
2291	441 309,73	1 284 280,30	441 309,73	1 284 280,30		0,10	
2290	441 323,19	1 284 217,66	441 323,19	1 284 217,66		0,10	
2289	441 340,55	1 284 124,52	441 340,55	1 284 124,52		0,10	
2288	441 347,31	1 284 124,07	441 347,31	1 284 124,07		0,10	
2287	441 493,96	1 284 154,10	441 493,96	1 284 154,10		0,10	
2286	441 526,71	1 284 159,98	441 526,71	1 284 159,98		0,10	
2285	441 492,09	1 284 325,86	441 492,09	1 284 325,86		0,10	
2284	441 496,00	1 284 326,68	441 496,00	1 284 326,68		0,10	
2283	441 530,65	1 284 160,69	441 530,65	1 284 160,69		0,10	
2282	441 643,99	1 284 181,04	441 643,99	1 284 181,04		0,10	

**Раздел 3**

**Сведения о местоположении измененных (уточненных) границ объекта**

<b>1</b>	<b>2</b>	<b>3</b>	<b>4</b>	<b>5</b>	<b>6</b>	<b>7</b>	<b>8</b>
2281	441 644,70	1 284 177,10	441 644,70	1 284 177,10	Аналитический метод	0,10	—
2280	441 642,23	1 284 176,66	441 642,23	1 284 176,66		0,10	
2279	441 657,16	1 284 110,30	441 657,16	1 284 110,30		0,10	
2278	441 657,43	1 284 110,30	441 657,43	1 284 110,30		0,10	
2277	441 657,75	1 284 106,31	441 657,75	1 284 106,31		0,10	
2276	441 653,97	1 284 106,25	441 653,97	1 284 106,25		0,10	
2275	441 638,29	1 284 175,95	441 638,29	1 284 175,95		0,10	
2274	441 585,20	1 284 166,42	441 585,20	1 284 166,42		0,10	
2273	441 588,23	1 284 154,56	441 588,23	1 284 154,56		0,10	
2272	441 584,36	1 284 153,57	441 584,36	1 284 153,57		0,10	
2271	441 581,26	1 284 165,71	441 581,26	1 284 165,71		0,10	
2270	441 535,93	1 284 157,58	441 535,93	1 284 157,58		0,10	
2269	441 536,62	1 284 154,31	441 536,62	1 284 154,31		0,10	
2268	441 541,81	1 284 155,40	441 541,81	1 284 155,40		0,10	
2267	441 542,95	1 284 151,69	441 542,95	1 284 151,69		0,10	
2266	441 544,96	1 284 144,07	441 544,96	1 284 144,07		0,10	
2265	441 546,60	1 284 133,68	441 546,60	1 284 133,68		0,10	
2264	441 546,60	1 284 132,46	441 546,60	1 284 132,46		0,10	
2263	441 546,00	1 284 131,21	441 546,00	1 284 131,21		0,10	
2262	441 545,43	1 284 130,78	441 545,43	1 284 130,78		0,10	
2261	441 547,03	1 284 120,65	441 547,03	1 284 120,65		0,10	
2260	441 548,34	1 284 119,04	441 548,34	1 284 119,04		0,10	
2259	441 549,33	1 284 112,43	441 549,33	1 284 112,43		0,10	
2258	441 552,78	1 284 097,14	441 552,78	1 284 097,14		0,10	
2257	441 554,55	1 284 086,06	441 554,55	1 284 086,06		0,10	
2256	441 578,85	1 284 091,93	441 578,85	1 284 091,93		0,10	
2255	441 588,61	1 284 093,86	441 588,61	1 284 093,86		0,10	
2254	441 591,80	1 284 094,76	441 591,80	1 284 094,76		0,10	
2253	441 590,02	1 284 101,79	441 590,02	1 284 101,79		0,10	

**Раздел 3**

**Сведения о местоположении измененных (уточненных) границ объекта**

<b>1</b>	<b>2</b>	<b>3</b>	<b>4</b>	<b>5</b>	<b>6</b>	<b>7</b>	<b>8</b>
2252	441 593,89	1 284 102,77	441 593,89	1 284 102,77	Аналитический метод	0,10	—
2251	441 596,17	1 284 093,80	441 596,17	1 284 093,80		0,10	
2250	441 594,77	1 284 091,44	441 594,77	1 284 091,44		0,10	
2249	441 589,54	1 284 089,97	441 589,54	1 284 089,97		0,10	
2248	441 579,71	1 284 088,02	441 579,71	1 284 088,02		0,10	
2247	441 551,94	1 284 081,41	441 551,94	1 284 081,41		0,10	
2246	441 562,57	1 284 030,84	441 562,57	1 284 030,84		0,10	
2245	441 558,65	1 284 030,02	441 558,65	1 284 030,02		0,10	
2244	441 532,00	1 284 156,87	441 532,00	1 284 156,87		0,10	
2243	441 494,71	1 284 150,18	441 494,71	1 284 150,18		0,10	
2242	441 347,61	1 284 120,05	441 347,61	1 284 120,05		0,10	
2241	441 342,90	1 284 120,29	441 342,90	1 284 120,29		0,10	
2240	441 350,38	1 284 087,31	441 350,38	1 284 087,31		0,10	
2239	441 378,12	1 283 947,61	441 378,12	1 283 947,61		0,10	
2238	441 412,91	1 283 954,77	441 412,91	1 283 954,77		0,10	
2237	441 412,60	1 283 956,28	441 412,60	1 283 956,28		0,10	
2236	441 506,05	1 283 974,45	441 506,05	1 283 974,45		0,10	
2235	441 506,14	1 283 973,96	441 506,14	1 283 973,96		0,10	
2234	441 580,98	1 283 988,92	441 580,98	1 283 988,92		0,10	
2233	441 644,30	1 284 002,33	441 644,30	1 284 002,33		0,10	
2232	441 729,09	1 284 020,72	441 729,09	1 284 020,72		0,10	
2231	441 750,59	1 284 023,80	441 750,59	1 284 023,80		0,10	
2230	441 776,56	1 284 021,35	441 776,56	1 284 021,35		0,10	
2229	441 794,39	1 284 010,27	441 794,39	1 284 010,27		0,10	
2228	441 808,17	1 284 025,31	441 808,17	1 284 025,31		0,10	
2227	441 824,53	1 284 022,86	441 824,53	1 284 022,86		0,10	
2226	441 823,94	1 284 018,90	441 823,94	1 284 018,90		0,10	
2225	441 809,68	1 284 021,04	441 809,68	1 284 021,04		0,10	
2224	441 797,85	1 284 008,12	441 797,85	1 284 008,12		0,10	

**Раздел 3**

**Сведения о местоположении измененных (уточненных) границ объекта**

<b>1</b>	<b>2</b>	<b>3</b>	<b>4</b>	<b>5</b>	<b>6</b>	<b>7</b>	<b>8</b>
2223	441 837,68	1 283 983,38	441 837,68	1 283 983,38	Аналитический метод	0,10	—
2222	441 873,68	1 283 973,14	441 873,68	1 283 973,14		0,10	
2221	441 966,88	1 283 964,99	441 966,88	1 283 964,99		0,10	
2220	441 984,03	1 283 962,28	441 984,03	1 283 962,28		0,10	
2219	441 991,27	1 283 980,93	441 991,27	1 283 980,93		0,10	
2218	441 995,00	1 283 979,48	441 995,00	1 283 979,48		0,10	
2217	441 988,08	1 283 961,64	441 988,08	1 283 961,64		0,10	
2216	442 016,34	1 283 957,18	442 016,34	1 283 957,18		0,10	
2215	442 046,37	1 283 953,03	442 046,37	1 283 953,03		0,10	
2214	442 047,17	1 283 958,52	442 047,17	1 283 958,52		0,10	
2213	442 070,73	1 283 955,49	442 070,73	1 283 955,49		0,10	
2212	442 070,60	1 283 942,83	442 070,60	1 283 942,83		0,10	
2211	442 137,39	1 283 946,45	442 137,39	1 283 946,45		0,10	
2210	442 238,53	1 283 941,64	442 238,53	1 283 941,64		0,10	
2209	442 283,28	1 283 939,88	442 283,28	1 283 939,88		0,10	
2208	442 283,57	1 283 943,53	442 283,57	1 283 943,53		0,10	
2207	442 246,58	1 283 944,87	442 246,58	1 283 944,87		0,10	
2206	442 246,73	1 283 948,87	442 246,73	1 283 948,87		0,10	
2205	442 286,74	1 283 947,42	442 286,74	1 283 947,42		0,10	
2204	442 286,83	1 283 949,91	442 286,83	1 283 949,91		0,10	
2203	442 293,73	1 283 949,76	442 293,73	1 283 949,76		0,10	
2202	442 319,16	1 283 947,82	442 319,16	1 283 947,82		0,10	
2201	442 321,06	1 283 948,42	442 321,06	1 283 948,42		0,10	
2200	442 318,88	1 283 964,99	442 318,88	1 283 964,99		0,10	
2199	442 320,74	1 283 969,82	442 320,74	1 283 969,82		0,10	
2198	442 323,72	1 283 972,72	442 323,72	1 283 972,72		0,10	
2197	442 320,72	1 283 977,15	442 320,72	1 283 977,15		0,10	
2196	442 321,11	1 283 989,15	442 321,11	1 283 989,15		0,10	
2195	442 323,42	1 284 004,00	442 323,42	1 284 004,00		0,10	

**Раздел 3**

**Сведения о местоположении измененных (уточненных) границ объекта**

<b>1</b>	<b>2</b>	<b>3</b>	<b>4</b>	<b>5</b>	<b>6</b>	<b>7</b>	<b>8</b>
2194	442 322,00	1 284 021,02	442 322,00	1 284 021,02	Аналитический метод	0,10	—
2193	442 321,37	1 284 045,25	442 321,37	1 284 045,25		0,10	
2192	442 322,86	1 284 051,50	442 322,86	1 284 051,50		0,10	
2191	442 319,46	1 284 051,74	442 319,46	1 284 051,74		0,10	
2190	442 312,49	1 284 051,29	442 312,49	1 284 051,29		0,10	
2189	442 312,23	1 284 055,29	442 312,23	1 284 055,29		0,10	
2188	442 319,48	1 284 055,75	442 319,48	1 284 055,75		0,10	
2187	442 326,52	1 284 055,33	442 326,52	1 284 055,33		0,10	
2186	442 336,98	1 284 055,93	442 336,98	1 284 055,93		0,10	
2185	442 346,32	1 284 055,88	442 346,32	1 284 055,88		0,10	
2184	442 346,30	1 284 051,88	442 346,30	1 284 051,88		0,10	
2183	442 337,10	1 284 051,93	442 337,10	1 284 051,93		0,10	
2182	442 326,94	1 284 051,34	442 326,94	1 284 051,34		0,10	
2181	442 325,38	1 284 044,83	442 325,38	1 284 044,83		0,10	
2180	442 325,99	1 284 021,24	442 325,99	1 284 021,24		0,10	
2179	442 327,45	1 284 003,86	442 327,45	1 284 003,86		0,10	
2178	442 325,10	1 283 988,78	442 325,10	1 283 988,78		0,10	
2177	442 324,76	1 283 978,29	442 324,76	1 283 978,29		0,10	
2176	442 326,46	1 283 975,71	442 326,46	1 283 975,71		0,10	
2175	442 328,83	1 283 972,68	442 328,83	1 283 972,68		0,10	
2174	442 327,93	1 283 971,02	442 327,93	1 283 971,02		0,10	
2173	442 327,81	1 283 969,20	442 327,81	1 283 969,20		0,10	
2172	442 330,25	1 283 963,99	442 330,25	1 283 963,99		0,10	
2171	442 326,63	1 283 962,29	442 326,63	1 283 962,29		0,10	
2170	442 324,16	1 283 967,56	442 324,16	1 283 967,56		0,10	
2169	442 322,98	1 283 964,50	442 322,98	1 283 964,50		0,10	
2168	442 325,29	1 283 947,01	442 325,29	1 283 947,01		0,10	
2167	442 324,44	1 283 946,05	442 324,44	1 283 946,05		0,10	
2166	442 351,82	1 283 945,05	442 351,82	1 283 945,05		0,10	

**Раздел 3**

**Сведения о местоположении измененных (уточненных) границ объекта**

<b>1</b>	<b>2</b>	<b>3</b>	<b>4</b>	<b>5</b>	<b>6</b>	<b>7</b>	<b>8</b>
2165	442 351,68	1 283 941,06	442 351,68	1 283 941,06	Аналитический метод	0,10	—
2164	442 287,57	1 283 943,38	442 287,57	1 283 943,38		0,10	
2163	442 287,28	1 283 939,72	442 287,28	1 283 939,72		0,10	
2162	442 375,19	1 283 936,26	442 375,19	1 283 936,26		0,10	
2161	442 436,11	1 283 933,10	442 436,11	1 283 933,10		0,10	
2160	442 437,44	1 283 943,14	442 437,44	1 283 943,14		0,10	
2159	442 458,78	1 283 942,89	442 458,78	1 283 942,89		0,10	
2158	442 495,12	1 283 939,96	442 495,12	1 283 939,96		0,10	
2157	442 494,80	1 283 935,98	442 494,80	1 283 935,98		0,10	
2156	442 458,59	1 283 938,89	442 458,59	1 283 938,89		0,10	
2155	442 440,94	1 283 939,10	442 440,94	1 283 939,10		0,10	
2154	442 440,12	1 283 932,90	442 440,12	1 283 932,90		0,10	
2153	442 515,53	1 283 928,99	442 515,53	1 283 928,99		0,10	
2152	442 529,22	1 283 870,61	442 529,22	1 283 870,61		0,10	
2151	442 543,51	1 283 822,83	442 543,51	1 283 822,83		0,10	
2150	442 547,39	1 283 797,50	442 547,39	1 283 797,50		0,10	
2149	442 562,19	1 283 800,53	442 562,19	1 283 800,53		0,10	
2148	442 574,42	1 283 740,80	442 574,42	1 283 740,80		0,10	
2147	442 570,51	1 283 740,00	442 570,51	1 283 740,00		0,10	
2146	442 559,08	1 283 795,81	442 559,08	1 283 795,81		0,10	
2145	442 547,99	1 283 793,54	442 547,99	1 283 793,54		0,10	
2144	442 549,10	1 283 786,31	442 549,10	1 283 786,31		0,10	
2143	442 487,86	1 283 775,32	442 487,86	1 283 775,32		0,10	
2142	442 492,89	1 283 740,05	442 492,89	1 283 740,05		0,10	
2141	442 505,33	1 283 680,82	442 505,33	1 283 680,82		0,10	
2140	442 543,70	1 283 534,54	442 543,70	1 283 534,54		0,10	
2139	442 558,36	1 283 457,58	442 558,36	1 283 457,58		0,10	
2138	442 562,37	1 283 399,78	442 562,37	1 283 399,78		0,10	
2137	442 560,74	1 283 381,84	442 560,74	1 283 381,84		0,10	

**Раздел 3**

**Сведения о местоположении измененных (уточненных) границ объекта**

<b>1</b>	<b>2</b>	<b>3</b>	<b>4</b>	<b>5</b>	<b>6</b>	<b>7</b>	<b>8</b>
2136	442 597,13	1 283 397,75	442 597,13	1 283 397,75	Аналитический метод	0,10	—
2135	442 631,85	1 283 415,07	442 631,85	1 283 415,07		0,10	
2134	442 633,64	1 283 411,49	442 633,64	1 283 411,49		0,10	
2133	442 598,82	1 283 394,13	442 598,82	1 283 394,13		0,10	
2132	442 560,33	1 283 377,29	442 560,33	1 283 377,29		0,10	
2131	442 558,66	1 283 358,87	442 558,66	1 283 358,87		0,10	
2130	442 563,55	1 283 358,42	442 563,55	1 283 358,42		0,10	
2129	442 565,48	1 283 358,06	442 565,48	1 283 358,06		0,10	
2128	442 567,47	1 283 358,07	442 567,47	1 283 358,07		0,10	
2127	442 581,89	1 283 362,28	442 581,89	1 283 362,28		0,10	
2126	442 585,30	1 283 362,70	442 585,30	1 283 362,70		0,10	
2125	442 587,68	1 283 360,95	442 587,68	1 283 360,95		0,10	
2124	442 593,51	1 283 360,25	442 593,51	1 283 360,25		0,10	
2123	442 605,86	1 283 363,23	442 605,86	1 283 363,23		0,10	
2122	442 611,33	1 283 363,69	442 611,33	1 283 363,69		0,10	
2121	442 613,90	1 283 362,66	442 613,90	1 283 362,66		0,10	
2120	442 617,14	1 283 367,71	442 617,14	1 283 367,71		0,10	
2119	442 620,51	1 283 365,55	442 620,51	1 283 365,55		0,10	
2118	442 617,52	1 283 360,88	442 617,52	1 283 360,88		0,10	
2117	442 633,05	1 283 349,74	442 633,05	1 283 349,74		0,10	
2116	442 644,11	1 283 343,35	442 644,11	1 283 343,35		0,10	
2115	442 651,32	1 283 338,97	442 651,32	1 283 338,97		0,10	
2114	442 672,17	1 283 319,99	442 672,17	1 283 319,99		0,10	
2113	442 685,87	1 283 309,21	442 685,87	1 283 309,21		0,10	
2112	442 683,40	1 283 306,06	442 683,40	1 283 306,06		0,10	
2111	442 669,57	1 283 316,94	442 669,57	1 283 316,94		0,10	
2110	442 648,93	1 283 335,75	442 648,93	1 283 335,75		0,10	
2109	442 642,07	1 283 339,91	442 642,07	1 283 339,91		0,10	
2108	442 630,87	1 283 346,38	442 630,87	1 283 346,38		0,10	



**Раздел 3**

**Сведения о местоположении измененных (уточненных) границ объекта**

<b>1</b>	<b>2</b>	<b>3</b>	<b>4</b>	<b>5</b>	<b>6</b>	<b>7</b>	<b>8</b>
2107	442 614,52	1 283 358,10	442 614,52	1 283 358,10	Аналитический метод	0,10	—
2106	442 610,72	1 283 359,62	442 610,72	1 283 359,62		0,10	
2105	442 606,50	1 283 359,27	442 606,50	1 283 359,27		0,10	
2104	442 593,75	1 283 356,20	442 593,75	1 283 356,20		0,10	
2103	442 586,16	1 283 357,10	442 586,16	1 283 357,10		0,10	
2102	442 584,21	1 283 358,54	442 584,21	1 283 358,54		0,10	
2101	442 582,70	1 283 358,35	442 582,70	1 283 358,35		0,10	
2100	442 568,06	1 283 354,08	442 568,06	1 283 354,08		0,10	
2099	442 565,12	1 283 354,05	442 565,12	1 283 354,05		0,10	
2098	442 562,99	1 283 354,46	442 562,99	1 283 354,46		0,10	
2097	442 558,30	1 283 354,88	442 558,30	1 283 354,88		0,10	
2096	442 557,34	1 283 344,34	442 557,34	1 283 344,34		0,10	
2095	442 548,46	1 283 311,63	442 548,46	1 283 311,63		0,10	
2094	442 530,61	1 283 252,20	442 530,61	1 283 252,20		0,10	
2093	442 562,13	1 283 241,52	442 562,13	1 283 241,52		0,10	
2092	442 546,75	1 283 208,96	442 546,75	1 283 208,96		0,10	
2091	442 577,67	1 283 197,76	442 577,67	1 283 197,76		0,10	
2090	442 579,63	1 283 204,66	442 579,63	1 283 204,66		0,10	
2089	442 583,48	1 283 203,57	442 583,48	1 283 203,57		0,10	
2088	442 582,67	1 283 200,70	442 582,67	1 283 200,70		0,10	
2087	442 601,11	1 283 195,47	442 601,11	1 283 195,47		0,10	
2086	442 601,52	1 283 196,90	442 601,52	1 283 196,90		0,10	
2085	442 605,37	1 283 195,81	442 605,37	1 283 195,81		0,10	
2084	442 604,96	1 283 194,38	442 604,96	1 283 194,38		0,10	
2083	442 617,25	1 283 190,89	442 617,25	1 283 190,89		0,10	
2082	442 618,52	1 283 195,34	442 618,52	1 283 195,34		0,10	
2081	442 622,37	1 283 194,25	442 622,37	1 283 194,25		0,10	
2080	442 620,01	1 283 185,95	442 620,01	1 283 185,95		0,10	
2079	442 581,76	1 283 196,80	442 581,76	1 283 196,80		0,10	

**Раздел 3**

**Сведения о местоположении измененных (уточненных) границ объекта**

<b>1</b>	<b>2</b>	<b>3</b>	<b>4</b>	<b>5</b>	<b>6</b>	<b>7</b>	<b>8</b>
2078	442 580,53	1 283 192,47	442 580,53	1 283 192,47	Аналитический метод	0,10	—
2077	442 541,26	1 283 206,69	442 541,26	1 283 206,69		0,10	
2076	442 556,60	1 283 239,17	442 556,60	1 283 239,17		0,10	
2075	442 525,66	1 283 249,65	442 525,66	1 283 249,65		0,10	
2074	442 544,53	1 283 312,41	442 544,53	1 283 312,41		0,10	
2073	442 481,46	1 283 324,88	442 481,46	1 283 324,88		0,10	
2072	442 482,24	1 283 328,80	442 482,24	1 283 328,80		0,10	
2071	442 545,58	1 283 316,28	442 545,58	1 283 316,28		0,10	
2070	442 553,39	1 283 345,05	442 553,39	1 283 345,05		0,10	
2069	442 558,36	1 283 399,83	442 558,36	1 283 399,83		0,10	
2068	442 554,39	1 283 457,06	442 554,39	1 283 457,06		0,10	
2067	442 539,80	1 283 533,65	442 539,80	1 283 533,65		0,10	
2066	442 534,94	1 283 552,18	442 534,94	1 283 552,18		0,10	
2065	442 467,02	1 283 551,35	442 467,02	1 283 551,35		0,10	
2064	442 401,17	1 283 551,84	442 401,17	1 283 551,84		0,10	
2063	442 304,45	1 283 559,98	442 304,45	1 283 559,98		0,10	
2062	442 281,64	1 283 565,45	442 281,64	1 283 565,45		0,10	
2061	442 266,18	1 283 570,54	442 266,18	1 283 570,54		0,10	
2060	442 264,51	1 283 570,96	442 264,51	1 283 570,96		0,10	
2059	442 217,57	1 283 575,07	442 217,57	1 283 575,07		0,10	
2058	442 201,16	1 283 577,15	442 201,16	1 283 577,15		0,10	
2057	442 198,04	1 283 530,78	442 198,04	1 283 530,78		0,10	
2056	442 196,99	1 283 491,35	442 196,99	1 283 491,35		0,10	
2055	442 193,29	1 283 491,49	442 193,29	1 283 491,49		0,10	
2054	442 191,34	1 283 441,87	442 191,34	1 283 441,87		0,10	
2053	442 187,34	1 283 442,03	442 187,34	1 283 442,03		0,10	
2052	442 189,45	1 283 495,65	442 189,45	1 283 495,65		0,10	
2051	442 193,10	1 283 495,50	442 193,10	1 283 495,50		0,10	
2050	442 194,05	1 283 530,97	442 194,05	1 283 530,97		0,10	

**Раздел 3**

**Сведения о местоположении измененных (уточненных) границ объекта**

<b>1</b>	<b>2</b>	<b>3</b>	<b>4</b>	<b>5</b>	<b>6</b>	<b>7</b>	<b>8</b>
2049	442 197,19	1 283 577,67	442 197,19	1 283 577,67	Аналитический метод	0,10	—
2048	442 094,26	1 283 591,60	442 094,26	1 283 591,60		0,10	
2047	441 996,61	1 283 600,38	441 996,61	1 283 600,38		0,10	
2046	441 880,41	1 283 618,58	441 880,41	1 283 618,58		0,10	
2045	441 765,28	1 283 625,47	441 765,28	1 283 625,47		0,10	
2044	441 715,17	1 283 609,29	441 715,17	1 283 609,29		0,10	
2043	441 713,94	1 283 613,10	441 713,94	1 283 613,10		0,10	
2042	441 764,77	1 283 629,51	441 764,77	1 283 629,51		0,10	
2041	441 880,84	1 283 622,57	441 880,84	1 283 622,57		0,10	
2040	441 997,09	1 283 604,35	441 997,09	1 283 604,35		0,10	
2039	442 063,91	1 283 598,34	442 063,91	1 283 598,34		0,10	
2038	442 064,65	1 283 642,72	442 064,65	1 283 642,72		0,10	
2037	442 059,33	1 283 642,80	442 059,33	1 283 642,80		0,10	
2036	442 059,43	1 283 649,23	442 059,43	1 283 649,23		0,10	
2035	442 063,43	1 283 649,17	442 063,43	1 283 649,17		0,10	
2034	442 063,39	1 283 646,74	442 063,39	1 283 646,74		0,10	
2033	442 068,71	1 283 646,65	442 068,71	1 283 646,65		0,10	
2032	442 067,91	1 283 597,98	442 067,91	1 283 597,98		0,10	
2031	442 094,70	1 283 595,58	442 094,70	1 283 595,58		0,10	
2030	442 199,51	1 283 581,39	442 199,51	1 283 581,39		0,10	
2029	442 217,99	1 283 579,05	442 217,99	1 283 579,05		0,10	
2028	442 264,49	1 283 574,98	442 264,49	1 283 574,98		0,10	
2027	442 264,35	1 283 606,13	442 264,35	1 283 606,13		0,10	
2026	442 267,43	1 283 661,08	442 267,43	1 283 661,08		0,10	
2025	442 271,43	1 283 660,85	442 271,43	1 283 660,85		0,10	
2024	442 268,35	1 283 606,03	442 268,35	1 283 606,03		0,10	
2023	442 268,49	1 283 573,99	442 268,49	1 283 573,99		0,10	
2022	442 282,73	1 283 569,30	442 282,73	1 283 569,30		0,10	
2021	442 305,08	1 283 563,94	442 305,08	1 283 563,94		0,10	

**Раздел 3**

**Сведения о местоположении измененных (уточненных) границ объекта**

<b>1</b>	<b>2</b>	<b>3</b>	<b>4</b>	<b>5</b>	<b>6</b>	<b>7</b>	<b>8</b>
2020	442 401,35	1 283 555,84	442 401,35	1 283 555,84	Аналитический метод	0,10	—
2019	442 467,00	1 283 555,35	442 467,00	1 283 555,35		0,10	
2018	442 533,89	1 283 556,17	442 533,89	1 283 556,17		0,10	
2017	442 505,45	1 283 664,60	442 505,45	1 283 664,60		0,10	
2016	442 395,14	1 283 660,83	442 395,14	1 283 660,83		0,10	
2015	442 384,66	1 283 659,17	442 384,66	1 283 659,17		0,10	
2014	442 384,03	1 283 663,13	442 384,03	1 283 663,13		0,10	
2013	442 394,76	1 283 664,81	442 394,76	1 283 664,81		0,10	
2012	442 504,41	1 283 668,56	442 504,41	1 283 668,56		0,10	
2011	442 501,44	1 283 679,90	442 501,44	1 283 679,90		0,10	
2010	442 488,95	1 283 739,36	442 488,95	1 283 739,36		0,10	
2009	442 483,91	1 283 774,68	442 483,91	1 283 774,68		0,10	
2008	442 441,60	1 283 768,62	442 441,60	1 283 768,62		0,10	
2007	442 383,82	1 283 765,60	442 383,82	1 283 765,60		0,10	
2006	442 289,54	1 283 770,24	442 289,54	1 283 770,24		0,10	
2005	442 266,70	1 283 771,72	442 266,70	1 283 771,72		0,10	
2004	442 263,78	1 283 670,43	442 263,78	1 283 670,43		0,10	
2003	442 259,78	1 283 670,54	442 259,78	1 283 670,54		0,10	
2002	442 262,71	1 283 771,97	442 262,71	1 283 771,97		0,10	
2001	442 188,77	1 283 776,75	442 188,77	1 283 776,75		0,10	
2000	442 126,67	1 283 783,27	442 126,67	1 283 783,27		0,10	
1999	442 093,71	1 283 788,20	442 093,71	1 283 788,20		0,10	
1998	442 093,23	1 283 784,86	442 093,23	1 283 784,86		0,10	
1997	442 079,82	1 283 785,63	442 079,82	1 283 785,63		0,10	
1996	442 071,51	1 283 666,30	442 071,51	1 283 666,30		0,10	
1995	442 209,82	1 283 649,57	442 209,82	1 283 649,57		0,10	
1994	442 209,34	1 283 645,60	442 209,34	1 283 645,60		0,10	
1993	442 071,23	1 283 662,31	442 071,23	1 283 662,31		0,10	
1992	442 071,19	1 283 661,66	442 071,19	1 283 661,66		0,10	

**Раздел 3**

**Сведения о местоположении измененных (уточненных) границ объекта**

<b>1</b>	<b>2</b>	<b>3</b>	<b>4</b>	<b>5</b>	<b>6</b>	<b>7</b>	<b>8</b>
1991	441 967,01	1 283 674,04	441 967,01	1 283 674,04	Аналитический метод	0,10	—
1990	441 886,60	1 283 684,93	441 886,60	1 283 684,93		0,10	
1989	441 882,94	1 283 695,04	441 882,94	1 283 695,04		0,10	
1988	441 886,70	1 283 696,41	441 886,70	1 283 696,41		0,10	
1987	441 889,54	1 283 688,57	441 889,54	1 283 688,57		0,10	
1986	441 967,52	1 283 678,01	441 967,52	1 283 678,01		0,10	
1985	442 067,49	1 283 666,12	442 067,49	1 283 666,12		0,10	
1984	442 075,83	1 283 785,86	442 075,83	1 283 785,86		0,10	
1983	442 035,71	1 283 788,09	442 035,71	1 283 788,09		0,10	
1982	442 035,03	1 283 779,23	442 035,03	1 283 779,23		0,10	
1981	442 008,38	1 283 782,04	442 008,38	1 283 782,04		0,10	
1980	441 944,66	1 283 793,94	441 944,66	1 283 793,94		0,10	
1979	441 945,39	1 283 797,88	441 945,39	1 283 797,88		0,10	
1978	442 008,95	1 283 786,00	442 008,95	1 283 786,00		0,10	
1977	442 018,42	1 283 785,00	442 018,42	1 283 785,00		0,10	
1976	442 017,13	1 283 786,49	442 017,13	1 283 786,49		0,10	
1975	442 016,24	1 283 788,28	442 016,24	1 283 788,28		0,10	
1974	442 015,72	1 283 790,20	442 015,72	1 283 790,20		0,10	
1973	442 015,59	1 283 792,20	442 015,59	1 283 792,20		0,10	
1972	442 015,90	1 283 795,32	442 015,90	1 283 795,32		0,10	
1971	442 016,31	1 283 797,27	442 016,31	1 283 797,27		0,10	
1970	442 017,63	1 283 799,95	442 017,63	1 283 799,95		0,10	
1969	442 018,93	1 283 801,47	442 018,93	1 283 801,47		0,10	
1968	442 020,50	1 283 802,70	442 020,50	1 283 802,70		0,10	
1967	442 022,29	1 283 803,60	442 022,29	1 283 803,60		0,10	
1966	442 024,22	1 283 804,12	442 024,22	1 283 804,12		0,10	
1965	442 026,21	1 283 804,24	442 026,21	1 283 804,24		0,10	
1964	442 028,76	1 283 803,95	442 028,76	1 283 803,95		0,10	
1963	442 030,66	1 283 803,34	442 030,66	1 283 803,34		0,10	

## Раздел 3

## Сведения о местоположении измененных (уточненных) границ объекта

1	2	3	4	5	6	7	8
1962	442 032,41	1 283 802,37	442 032,41	1 283 802,37	Аналитический метод	0,10	—
1961	442 033,93	1 283 801,08	442 033,93	1 283 801,08		0,10	
1960	442 035,16	1 283 799,50	442 035,16	1 283 799,50		0,10	
1959	442 036,05	1 283 797,72	442 036,05	1 283 797,72		0,10	
1958	442 036,57	1 283 795,79	442 036,57	1 283 795,79		0,10	
1957	442 036,70	1 283 793,79	442 036,70	1 283 793,79		0,10	
1956	442 036,58	1 283 792,56	442 036,58	1 283 792,56		0,10	
1955	442 089,36	1 283 789,59	442 089,36	1 283 789,59		0,10	
1954	442 095,48	1 283 832,15	442 095,48	1 283 832,15		0,10	
1953	442 112,13	1 283 917,64	442 112,13	1 283 917,64		0,10	
1952	442 113,50	1 283 940,55	442 113,50	1 283 940,55		0,10	
1951	442 065,96	1 283 937,97	442 065,96	1 283 937,97		0,10	
1950	442 066,09	1 283 951,45	442 066,09	1 283 951,45		0,10	
1949	442 051,07	1 283 953,38	442 051,07	1 283 953,38		0,10	
1948	442 050,26	1 283 947,85	442 050,26	1 283 947,85		0,10	
1947	442 015,67	1 283 952,63	442 015,67	1 283 952,63		0,10	
1946	441 966,32	1 283 960,42	441 966,32	1 283 960,42		0,10	
1945	441 958,07	1 283 961,15	441 958,07	1 283 961,15		0,10	
1944	441 955,73	1 283 953,77	441 955,73	1 283 953,77		0,10	
1943	441 974,53	1 283 949,93	441 974,53	1 283 949,93		0,10	
1942	442 006,94	1 283 938,96	442 006,94	1 283 938,96		0,10	
1941	441 993,15	1 283 912,90	441 993,15	1 283 912,90		0,10	
1940	441 977,29	1 283 878,95	441 977,29	1 283 878,95		0,10	
1939	441 973,67	1 283 880,65	441 973,67	1 283 880,65		0,10	
1938	441 989,57	1 283 914,69	441 989,57	1 283 914,69		0,10	
1937	442 001,20	1 283 936,68	442 001,20	1 283 936,68		0,10	
1936	441 973,49	1 283 946,06	441 973,49	1 283 946,06		0,10	
1935	441 950,79	1 283 950,80	441 950,79	1 283 950,80		0,10	
1934	441 951,79	1 283 954,58	441 951,79	1 283 954,58		0,10	

**Раздел 3**

**Сведения о местоположении измененных (уточненных) границ объекта**

<b>1</b>	<b>2</b>	<b>3</b>	<b>4</b>	<b>5</b>	<b>6</b>	<b>7</b>	<b>8</b>
1933	441 953,99	1 283 961,50	441 953,99	1 283 961,50	Аналитический метод	0,10	—
1932	441 872,85	1 283 968,60	441 872,85	1 283 968,60		0,10	
1931	441 835,80	1 283 979,13	441 835,80	1 283 979,13		0,10	
1930	441 775,05	1 284 016,87	441 775,05	1 284 016,87		0,10	
1929	441 750,70	1 284 019,17	441 750,70	1 284 019,17		0,10	
1928	441 729,91	1 284 016,19	441 729,91	1 284 016,19		0,10	
1927	441 681,30	1 284 005,65	441 681,30	1 284 005,65		0,10	
1926	441 684,46	1 283 990,60	441 684,46	1 283 990,60		0,10	
1925	441 680,55	1 283 989,78	441 680,55	1 283 989,78		0,10	
1924	441 677,40	1 284 004,80	441 677,40	1 284 004,80		0,10	
1923	441 645,27	1 283 997,83	441 645,27	1 283 997,83		0,10	
1922	441 581,90	1 283 984,41	441 581,90	1 283 984,41		0,10	
1921	441 514,43	1 283 970,97	441 514,43	1 283 970,97		0,10	
1920	441 417,85	1 283 951,08	441 417,85	1 283 951,08		0,10	
1919	441 420,95	1 283 934,43	441 420,95	1 283 934,43		0,10	
1918	441 422,34	1 283 921,78	441 422,34	1 283 921,78		0,10	
1917	441 425,15	1 283 922,02	441 425,15	1 283 922,02		0,10	
1916	441 433,96	1 283 924,10	441 433,96	1 283 924,10		0,10	
1915	441 432,81	1 283 928,98	441 432,81	1 283 928,98		0,10	
1914	441 436,70	1 283 929,90	441 436,70	1 283 929,90		0,10	
1913	441 437,85	1 283 925,02	441 437,85	1 283 925,02		0,10	
1912	441 452,00	1 283 928,36	441 452,00	1 283 928,36		0,10	
1911	441 450,96	1 283 932,81	441 450,96	1 283 932,81		0,10	
1910	441 454,85	1 283 933,73	441 454,85	1 283 933,73		0,10	
1909	441 455,90	1 283 929,28	441 455,90	1 283 929,28		0,10	
1908	441 457,12	1 283 929,57	441 457,12	1 283 929,57		0,10	
1907	441 461,36	1 283 890,70	441 461,36	1 283 890,70		0,10	
1906	441 467,41	1 283 891,62	441 467,41	1 283 891,62		0,10	
1905	441 469,56	1 283 877,48	441 469,56	1 283 877,48		0,10	

**Раздел 3**

<b>Сведения о местоположении измененных (уточненных) границ объекта</b>							
<b>1</b>	<b>2</b>	<b>3</b>	<b>4</b>	<b>5</b>	<b>6</b>	<b>7</b>	<b>8</b>
1904	441 465,60	1 283 876,88	441 465,60	1 283 876,88	Аналитический метод	0,10	—
1903	441 464,06	1 283 887,06	441 464,06	1 283 887,06		0,10	
1902	441 449,27	1 283 884,81	441 449,27	1 283 884,81		0,10	
1901	441 450,91	1 283 874,03	441 450,91	1 283 874,03		0,10	
1900	441 446,96	1 283 873,43	441 446,96	1 283 873,43		0,10	
1899	441 444,72	1 283 888,17	441 444,72	1 283 888,17		0,10	
1898	441 457,40	1 283 890,10	441 457,40	1 283 890,10		0,10	
1897	441 453,63	1 283 924,64	441 453,63	1 283 924,64		0,10	
1896	441 425,78	1 283 918,06	441 425,78	1 283 918,06		0,10	
1895	441 422,33	1 283 917,77	441 422,33	1 283 917,77		0,10	
1894	441 422,56	1 283 914,91	441 422,56	1 283 914,91		0,10	
1893	441 417,14	1 283 914,32	441 417,14	1 283 914,32		0,10	
1892	441 416,38	1 283 921,28	441 416,38	1 283 921,28		0,10	
1891	441 418,36	1 283 921,44	441 418,36	1 283 921,44		0,10	
1890	441 416,99	1 283 933,84	441 416,99	1 283 933,84		0,10	
1889	441 413,82	1 283 950,88	441 413,82	1 283 950,88		0,10	
1888	441 385,42	1 283 945,03	441 385,42	1 283 945,03		0,10	
1887	441 404,45	1 283 840,81	441 404,45	1 283 840,81		0,10	
1886	441 590,83	1 283 880,76	441 590,83	1 283 880,76		0,10	
1885	441 571,26	1 283 971,78	441 571,26	1 283 971,78		0,10	
1884	441 579,23	1 283 973,49	441 579,23	1 283 973,49		0,10	
1883	441 580,07	1 283 969,58	441 580,07	1 283 969,58		0,10	
1882	441 576,01	1 283 968,71	441 576,01	1 283 968,71		0,10	
1881	441 594,65	1 283 881,98	441 594,65	1 283 881,98		0,10	
1880	441 630,89	1 283 888,80	441 630,89	1 283 888,80		0,10	
1879	441 755,37	1 283 915,87	441 755,37	1 283 915,87		0,10	
1878	441 753,99	1 283 922,24	441 753,99	1 283 922,24		0,10	
1877	441 754,97	1 283 923,99	441 754,97	1 283 923,99		0,10	
1876	441 765,04	1 283 926,84	441 765,04	1 283 926,84		0,10	



**Раздел 3**

**Сведения о местоположении измененных (уточненных) границ объекта**

<b>1</b>	<b>2</b>	<b>3</b>	<b>4</b>	<b>5</b>	<b>6</b>	<b>7</b>	<b>8</b>
1875	441 771,95	1 283 929,79	441 771,95	1 283 929,79	Аналитический метод	0,10	—
1874	441 791,33	1 283 936,00	441 791,33	1 283 936,00		0,10	
1873	441 803,26	1 283 939,36	441 803,26	1 283 939,36		0,10	
1872	441 808,67	1 283 940,53	441 808,67	1 283 940,53		0,10	
1871	441 812,58	1 283 941,71	441 812,58	1 283 941,71		0,10	
1870	441 811,76	1 283 944,39	441 811,76	1 283 944,39		0,10	
1869	441 815,59	1 283 945,55	441 815,59	1 283 945,55		0,10	
1868	441 817,06	1 283 940,70	441 817,06	1 283 940,70		0,10	
1867	441 815,23	1 283 938,33	441 815,23	1 283 938,33		0,10	
1866	441 809,67	1 283 936,66	441 809,67	1 283 936,66		0,10	
1865	441 804,22	1 283 935,47	441 804,22	1 283 935,47		0,10	
1864	441 792,46	1 283 932,17	441 792,46	1 283 932,17		0,10	
1863	441 773,37	1 283 926,04	441 773,37	1 283 926,04		0,10	
1862	441 768,83	1 283 924,11	441 768,83	1 283 924,11		0,10	
1861	441 769,15	1 283 923,35	441 769,15	1 283 923,35		0,10	
1860	441 766,80	1 283 922,38	441 766,80	1 283 922,38		0,10	
1859	441 765,78	1 283 921,49	441 765,78	1 283 921,49		0,10	
1858	441 764,60	1 283 922,56	441 764,60	1 283 922,56		0,10	
1857	441 758,39	1 283 920,80	441 758,39	1 283 920,80		0,10	
1856	441 759,31	1 283 916,58	441 759,31	1 283 916,58		0,10	
1855	441 774,70	1 283 909,45	441 774,70	1 283 909,45		0,10	
1854	441 778,08	1 283 913,45	441 778,08	1 283 913,45		0,10	
1853	441 800,56	1 283 912,97	441 800,56	1 283 912,97		0,10	
1852	441 803,95	1 283 897,90	441 803,95	1 283 897,90		0,10	
1851	441 809,05	1 283 899,06	441 809,05	1 283 899,06		0,10	
1850	441 809,93	1 283 895,16	441 809,93	1 283 895,16		0,10	
1849	441 800,92	1 283 893,12	441 800,92	1 283 893,12		0,10	
1848	441 797,34	1 283 909,04	441 797,34	1 283 909,04		0,10	
1847	441 779,91	1 283 909,41	441 779,91	1 283 909,41		0,10	

**Раздел 3**

**Сведения о местоположении измененных (уточненных) границ объекта**

<b>1</b>	<b>2</b>	<b>3</b>	<b>4</b>	<b>5</b>	<b>6</b>	<b>7</b>	<b>8</b>
1846	441 775,79	1 283 904,54	441 775,79	1 283 904,54	Аналитический метод	0,10	—
1845	441 770,59	1 283 906,95	441 770,59	1 283 906,95		0,10	
1844	441 768,96	1 283 903,77	441 768,96	1 283 903,77		0,10	
1843	441 783,78	1 283 854,01	441 783,78	1 283 854,01		0,10	
1842	441 784,37	1 283 854,19	441 784,37	1 283 854,19		0,10	
1841	441 789,64	1 283 836,03	441 789,64	1 283 836,03		0,10	
1840	441 785,79	1 283 834,92	441 785,79	1 283 834,92		0,10	
1839	441 781,65	1 283 849,20	441 781,65	1 283 849,20		0,10	
1838	441 781,09	1 283 849,04	441 781,09	1 283 849,04		0,10	
1837	441 764,67	1 283 904,16	441 764,67	1 283 904,16		0,10	
1836	441 766,96	1 283 908,63	441 766,96	1 283 908,63		0,10	
1835	441 758,64	1 283 912,49	441 758,64	1 283 912,49		0,10	
1834	441 685,52	1 283 896,59	441 685,52	1 283 896,59		0,10	
1833	441 687,22	1 283 888,40	441 687,22	1 283 888,40		0,10	
1832	441 695,27	1 283 890,07	441 695,27	1 283 890,07		0,10	
1831	441 696,08	1 283 886,15	441 696,08	1 283 886,15		0,10	
1830	441 688,03	1 283 884,49	441 688,03	1 283 884,49		0,10	
1829	441 691,17	1 283 869,30	441 691,17	1 283 869,30		0,10	
1828	441 657,41	1 283 862,76	441 657,41	1 283 862,76		0,10	
1827	441 656,53	1 283 867,27	441 656,53	1 283 867,27		0,10	
1826	441 660,46	1 283 868,03	441 660,46	1 283 868,03		0,10	
1825	441 660,57	1 283 867,45	441 660,57	1 283 867,45		0,10	
1824	441 671,51	1 283 869,57	441 671,51	1 283 869,57		0,10	
1823	441 671,39	1 283 870,20	441 671,39	1 283 870,20		0,10	
1822	441 675,32	1 283 870,96	441 675,32	1 283 870,96		0,10	
1821	441 675,44	1 283 870,33	441 675,44	1 283 870,33		0,10	
1820	441 686,43	1 283 872,46	441 686,43	1 283 872,46		0,10	
1819	441 681,61	1 283 895,74	441 681,61	1 283 895,74		0,10	
1818	441 647,54	1 283 888,33	441 647,54	1 283 888,33		0,10	

**Раздел 3**

**Сведения о местоположении измененных (уточненных) границ объекта**

<b>1</b>	<b>2</b>	<b>3</b>	<b>4</b>	<b>5</b>	<b>6</b>	<b>7</b>	<b>8</b>
1817	441 649,21	1 283 880,65	441 649,21	1 283 880,65	Аналитический метод	0,10	—
1816	441 649,64	1 283 880,74	441 649,64	1 283 880,74		0,10	
1815	441 650,49	1 283 876,83	441 650,49	1 283 876,83		0,10	
1814	441 646,15	1 283 875,89	441 646,15	1 283 875,89		0,10	
1813	441 643,63	1 283 887,48	441 643,63	1 283 887,48		0,10	
1812	441 631,69	1 283 884,88	441 631,69	1 283 884,88		0,10	
1811	441 595,59	1 283 878,09	441 595,59	1 283 878,09		0,10	
1810	441 606,25	1 283 833,98	441 606,25	1 283 833,98		0,10	
1809	441 614,26	1 283 780,24	441 614,26	1 283 780,24		0,10	
1808	441 610,31	1 283 779,65	441 610,31	1 283 779,65		0,10	
1807	441 608,09	1 283 794,50	441 608,09	1 283 794,50		0,10	
1806	441 530,40	1 283 783,67	441 530,40	1 283 783,67		0,10	
1805	441 459,51	1 283 770,39	441 459,51	1 283 770,39		0,10	
1804	441 460,71	1 283 764,75	441 460,71	1 283 764,75		0,10	
1803	441 473,75	1 283 767,50	441 473,75	1 283 767,50		0,10	
1802	441 474,58	1 283 763,58	441 474,58	1 283 763,58		0,10	
1801	441 457,63	1 283 760,01	441 457,63	1 283 760,01		0,10	
1800	441 455,58	1 283 769,65	441 455,58	1 283 769,65		0,10	
1799	441 419,36	1 283 762,87	441 419,36	1 283 762,87		0,10	
1798	441 437,45	1 283 671,13	441 437,45	1 283 671,13		0,10	
1797	441 483,93	1 283 682,13	441 483,93	1 283 682,13		0,10	
1796	441 524,20	1 283 685,39	441 524,20	1 283 685,39		0,10	
1795	441 584,38	1 283 700,39	441 584,38	1 283 700,39		0,10	
1794	441 643,01	1 283 721,62	441 643,01	1 283 721,62		0,10	
1793	441 644,37	1 283 717,86	441 644,37	1 283 717,86		0,10	
1792	441 585,55	1 283 696,56	441 585,55	1 283 696,56		0,10	
1791	441 524,85	1 283 681,43	441 524,85	1 283 681,43		0,10	
1790	441 484,55	1 283 678,16	441 484,55	1 283 678,16		0,10	
1789	441 434,04	1 283 666,21	441 434,04	1 283 666,21		0,10	

**Раздел 3**

**Сведения о местоположении измененных (уточненных) границ объекта**

<b>1</b>	<b>2</b>	<b>3</b>	<b>4</b>	<b>5</b>	<b>6</b>	<b>7</b>	<b>8</b>
1788	441 439,46	1 283 652,68	441 439,46	1 283 652,68	Аналитический метод	0,10	—
1787	441 451,81	1 283 635,86	441 451,81	1 283 635,86		0,10	
1786	441 473,94	1 283 618,63	441 473,94	1 283 618,63		0,10	
1785	441 537,18	1 283 600,10	441 537,18	1 283 600,10		0,10	
1784	441 568,15	1 283 578,46	441 568,15	1 283 578,46		0,10	
1783	441 572,70	1 283 560,51	441 572,70	1 283 560,51		0,10	
1782	441 542,33	1 283 541,05	441 542,33	1 283 541,05		0,10	
1781	441 540,18	1 283 544,42	441 540,18	1 283 544,42		0,10	
1780	441 568,11	1 283 562,33	441 568,11	1 283 562,33		0,10	
1779	441 564,64	1 283 576,03	441 564,64	1 283 576,03		0,10	
1778	441 538,98	1 283 593,96	441 538,98	1 283 593,96		0,10	
1777	441 458,10	1 283 523,10	441 458,10	1 283 523,10		0,10	
1776	441 444,41	1 283 507,87	441 444,41	1 283 507,87		0,10	
1775	441 481,01	1 283 473,15	441 481,01	1 283 473,15		0,10	
1774	441 478,26	1 283 470,25	441 478,26	1 283 470,25		0,10	
1773	441 435,81	1 283 510,51	441 435,81	1 283 510,51		0,10	
1772	441 415,54	1 283 522,34	441 415,54	1 283 522,34		0,10	
1771	441 339,49	1 283 553,01	441 339,49	1 283 553,01		0,10	
1770	441 340,99	1 283 556,72	441 340,99	1 283 556,72		0,10	
1769	441 417,31	1 283 525,94	441 417,31	1 283 525,94		0,10	
1768	441 438,22	1 283 513,73	441 438,22	1 283 513,73		0,10	
1767	441 441,50	1 283 510,63	441 441,50	1 283 510,63		0,10	
1766	441 455,29	1 283 525,95	441 455,29	1 283 525,95		0,10	
1765	441 535,60	1 283 596,32	441 535,60	1 283 596,32		0,10	
1764	441 472,08	1 283 615,00	441 472,08	1 283 615,00		0,10	
1763	441 448,92	1 283 633,05	441 448,92	1 283 633,05		0,10	
1762	441 435,93	1 283 650,72	441 435,93	1 283 650,72		0,10	
1761	441 430,11	1 283 665,28	441 430,11	1 283 665,28		0,10	
1760	441 380,00	1 283 653,42	441 380,00	1 283 653,42		0,10	

**Раздел 3**

**Сведения о местоположении измененных (уточненных) границ объекта**

<b>1</b>	<b>2</b>	<b>3</b>	<b>4</b>	<b>5</b>	<b>6</b>	<b>7</b>	<b>8</b>
1759	441 302,56	1 283 645,83	441 302,56	1 283 645,83	Аналитический метод	0,10	—
1758	441 282,94	1 283 649,98	441 282,94	1 283 649,98		0,10	
1757	441 244,03	1 283 641,31	441 244,03	1 283 641,31		0,10	
1756	441 155,18	1 283 619,10	441 155,18	1 283 619,10		0,10	
1755	441 117,44	1 283 611,89	441 117,44	1 283 611,89		0,10	
1754	441 155,36	1 283 496,41	441 155,36	1 283 496,41		0,10	
1753	441 167,20	1 283 445,86	441 167,20	1 283 445,86		0,10	
1752	441 176,79	1 283 420,25	441 176,79	1 283 420,25		0,10	
1751	441 197,88	1 283 389,45	441 197,88	1 283 389,45		0,10	
1750	441 227,42	1 283 331,85	441 227,42	1 283 331,85		0,10	
1749	441 254,29	1 283 288,34	441 254,29	1 283 288,34		0,10	
1748	441 271,58	1 283 240,52	441 271,58	1 283 240,52		0,10	
1747	441 273,69	1 283 228,54	441 273,69	1 283 228,54		0,10	
1746	441 272,54	1 283 224,80	441 272,54	1 283 224,80		0,10	
1745	441 273,15	1 283 224,96	441 273,15	1 283 224,96		0,10	
1744	441 282,60	1 283 243,28	441 282,60	1 283 243,28		0,10	
1743	441 315,14	1 283 241,78	441 315,14	1 283 241,78		0,10	
1742	441 334,98	1 283 246,89	441 334,98	1 283 246,89		0,10	
1741	441 382,46	1 283 265,09	441 382,46	1 283 265,09		0,10	
1740	441 396,05	1 283 280,05	441 396,05	1 283 280,05		0,10	
1739	441 409,34	1 283 304,22	441 409,34	1 283 304,22		0,10	
1738	441 421,04	1 283 343,64	441 421,04	1 283 343,64		0,10	
1737	441 450,30	1 283 395,01	441 450,30	1 283 395,01		0,10	
1736	441 479,31	1 283 422,91	441 479,31	1 283 422,91		0,10	
1735	441 482,08	1 283 420,02	441 482,08	1 283 420,02		0,10	
1734	441 453,49	1 283 392,53	441 453,49	1 283 392,53		0,10	
1733	441 424,75	1 283 342,06	441 424,75	1 283 342,06		0,10	
1732	441 413,05	1 283 302,67	441 413,05	1 283 302,67		0,10	
1731	441 399,33	1 283 277,71	441 399,33	1 283 277,71		0,10	

**Раздел 3**

**Сведения о местоположении измененных (уточненных) границ объекта**

<b>1</b>	<b>2</b>	<b>3</b>	<b>4</b>	<b>5</b>	<b>6</b>	<b>7</b>	<b>8</b>
1730	441 384,78	1 283 261,70	441 384,78	1 283 261,70	Аналитический метод	0,10	—
1729	441 336,20	1 283 243,07	441 336,20	1 283 243,07		0,10	
1728	441 315,56	1 283 237,76	441 315,56	1 283 237,76		0,10	
1727	441 284,98	1 283 239,17	441 284,98	1 283 239,17		0,10	
1726	441 275,89	1 283 221,54	441 275,89	1 283 221,54		0,10	
1725	441 271,38	1 283 220,37	441 271,38	1 283 220,37		0,10	
1724	441 264,43	1 283 193,92	441 264,43	1 283 193,92		0,10	
1723	441 254,41	1 283 124,53	441 254,41	1 283 124,53		0,10	
1722	441 244,18	1 283 016,46	441 244,18	1 283 016,46		0,10	
1721	441 237,37	1 282 960,64	441 237,37	1 282 960,64		0,10	
1720	441 235,50	1 282 924,59	441 235,50	1 282 924,59		0,10	
1719	441 239,07	1 282 882,58	441 239,07	1 282 882,58		0,10	
1718	441 236,00	1 282 820,68	441 236,00	1 282 820,68		0,10	
1717	441 236,51	1 282 766,45	441 236,51	1 282 766,45		0,10	
1716	441 198,01	1 282 765,65	441 198,01	1 282 765,65		0,10	
1715	441 198,94	1 282 727,04	441 198,94	1 282 727,04		0,10	
1714	441 194,23	1 282 726,92	441 194,23	1 282 726,92		0,10	
1713	441 194,13	1 282 730,92	441 194,13	1 282 730,92		0,10	
1712	441 194,84	1 282 730,94	441 194,84	1 282 730,94		0,10	
1711	441 194,52	1 282 744,37	441 194,52	1 282 744,37		0,10	
1710	441 193,99	1 282 744,36	441 193,99	1 282 744,36		0,10	
1709	441 193,89	1 282 748,36	441 193,89	1 282 748,36		0,10	
1708	441 194,42	1 282 748,37	441 194,42	1 282 748,37		0,10	
1707	441 193,92	1 282 769,56	441 193,92	1 282 769,56		0,10	
1706	441 232,48	1 282 770,36	441 232,48	1 282 770,36		0,10	
1705	441 232,00	1 282 820,76	441 232,00	1 282 820,76		0,10	
1704	441 235,06	1 282 882,51	441 235,06	1 282 882,51		0,10	
1703	441 231,51	1 282 924,80	441 231,51	1 282 924,80		0,10	
1702	441 231,11	1 282 924,82	441 231,11	1 282 924,82		0,10	

**Раздел 3**

<b>Сведения о местоположении измененных (уточненных) границ объекта</b>							
<b>1</b>	<b>2</b>	<b>3</b>	<b>4</b>	<b>5</b>	<b>6</b>	<b>7</b>	<b>8</b>
1701	441 232,98	1 282 961,02	441 232,98	1 282 961,02	Аналитический метод	0,10	—
1700	441 239,80	1 283 016,94	441 239,80	1 283 016,94		0,10	
1699	441 250,04	1 283 125,05	441 250,04	1 283 125,05		0,10	
1698	441 260,11	1 283 194,80	441 260,11	1 283 194,80		0,10	
1697	441 269,15	1 283 229,04	441 269,15	1 283 229,04		0,10	
1696	441 267,57	1 283 238,66	441 267,57	1 283 238,66		0,10	
1695	441 250,31	1 283 286,41	441 250,31	1 283 286,41		0,10	
1694	441 243,02	1 283 298,23	441 243,02	1 283 298,23		0,10	
1693	441 221,67	1 283 292,71	441 221,67	1 283 292,71		0,10	
1692	441 194,97	1 283 307,28	441 194,97	1 283 307,28		0,10	
1691	441 194,74	1 283 306,88	441 194,74	1 283 306,88		0,10	
1690	441 179,91	1 283 314,97	441 179,91	1 283 314,97		0,10	
1689	441 179,48	1 283 314,22	441 179,48	1 283 314,22		0,10	
1688	441 175,76	1 283 315,79	441 175,76	1 283 315,79		0,10	
1687	441 178,40	1 283 320,35	441 178,40	1 283 320,35		0,10	
1686	441 193,15	1 283 312,30	441 193,15	1 283 312,30		0,10	
1685	441 193,37	1 283 312,71	441 193,37	1 283 312,71		0,10	
1684	441 222,20	1 283 296,98	441 222,20	1 283 296,98		0,10	
1683	441 240,82	1 283 301,79	441 240,82	1 283 301,79		0,10	
1682	441 223,59	1 283 329,69	441 223,59	1 283 329,69		0,10	
1681	441 194,09	1 283 387,19	441 194,09	1 283 387,19		0,10	
1680	441 172,86	1 283 418,20	441 172,86	1 283 418,20		0,10	
1679	441 162,98	1 283 444,58	441 162,98	1 283 444,58		0,10	
1678	441 151,12	1 283 495,22	441 151,12	1 283 495,22		0,10	
1677	441 112,50	1 283 612,86	441 112,50	1 283 612,86		0,10	
1676	441 111,39	1 283 619,11	441 111,39	1 283 619,11		0,10	
1675	441 047,37	1 283 603,96	441 047,37	1 283 603,96		0,10	
1674	441 015,07	1 283 593,76	441 015,07	1 283 593,76		0,10	
1673	441 015,71	1 283 590,18	441 015,71	1 283 590,18		0,10	

**Раздел 3**

**Сведения о местоположении измененных (уточненных) границ объекта**

<b>1</b>	<b>2</b>	<b>3</b>	<b>4</b>	<b>5</b>	<b>6</b>	<b>7</b>	<b>8</b>
1672	441 022,62	1 283 591,70	441 022,62	1 283 591,70	Аналитический метод	0,10	—
1671	441 023,48	1 283 587,79	441 023,48	1 283 587,79		0,10	
1670	441 010,74	1 283 585,00	441 010,74	1 283 585,00		0,10	
1669	441 011,60	1 283 581,04	441 011,60	1 283 581,04		0,10	
1668	441 007,70	1 283 580,18	441 007,70	1 283 580,18		0,10	
1667	441 006,83	1 283 584,14	441 006,83	1 283 584,14		0,10	
1666	440 996,26	1 283 581,82	440 996,26	1 283 581,82		0,10	
1665	440 951,00	1 283 573,40	440 951,00	1 283 573,40		0,10	
1664	440 952,30	1 283 554,53	440 952,30	1 283 554,53		0,10	
1663	440 949,50	1 283 549,48	440 949,50	1 283 549,48		0,10	
1662	440 938,93	1 283 547,50	440 938,93	1 283 547,50		0,10	
1661	440 937,16	1 283 556,80	440 937,16	1 283 556,80		0,10	
1660	440 941,09	1 283 557,55	440 941,09	1 283 557,55		0,10	
1659	440 942,11	1 283 552,17	440 942,11	1 283 552,17		0,10	
1658	440 946,91	1 283 553,07	440 946,91	1 283 553,07		0,10	
1657	440 948,22	1 283 555,43	440 948,22	1 283 555,43		0,10	
1656	440 947,07	1 283 572,26	440 947,07	1 283 572,26		0,10	
1655	440 889,23	1 283 560,55	440 889,23	1 283 560,55		0,10	
1654	440 883,55	1 283 557,11	440 883,55	1 283 557,11		0,10	
1653	440 921,33	1 283 380,27	440 921,33	1 283 380,27		0,10	
1652	441 033,47	1 283 405,82	441 033,47	1 283 405,82		0,10	
1651	441 019,17	1 283 459,96	441 019,17	1 283 459,96		0,10	
1650	441 014,82	1 283 484,59	441 014,82	1 283 484,59		0,10	
1649	441 015,16	1 283 484,65	441 015,16	1 283 484,65		0,10	
1648	441 012,45	1 283 502,18	441 012,45	1 283 502,18		0,10	
1647	441 010,87	1 283 523,11	441 010,87	1 283 523,11		0,10	
1646	441 014,80	1 283 523,99	441 014,80	1 283 523,99		0,10	
1645	441 016,43	1 283 502,63	441 016,43	1 283 502,63		0,10	
1644	441 019,70	1 283 481,46	441 019,70	1 283 481,46		0,10	



**Раздел 3**

**Сведения о местоположении измененных (уточненных) границ объекта**

<b>1</b>	<b>2</b>	<b>3</b>	<b>4</b>	<b>5</b>	<b>6</b>	<b>7</b>	<b>8</b>
1643	441 019,45	1 283 481,41	441 019,45	1 283 481,41	Аналитический метод	0,10	—
1642	441 023,08	1 283 460,82	441 023,08	1 283 460,82		0,10	
1641	441 038,40	1 283 402,84	441 038,40	1 283 402,84		0,10	
1640	440 922,16	1 283 376,36	440 922,16	1 283 376,36		0,10	
1639	440 922,75	1 283 373,60	440 922,75	1 283 373,60		0,10	
1638	440 834,22	1 283 351,20	440 834,22	1 283 351,20		0,10	
1637	440 649,66	1 283 313,23	440 649,66	1 283 313,23		0,10	
1636	440 648,86	1 283 317,15	440 648,86	1 283 317,15		0,10	
1635	440 730,96	1 283 334,04	440 730,96	1 283 334,04		0,10	
1634	440 692,03	1 283 521,48	440 692,03	1 283 521,48		0,10	
1633	440 561,35	1 283 495,11	440 561,35	1 283 495,11		0,10	
1632	440 506,84	1 283 482,78	440 506,84	1 283 482,78		0,10	
1631	440 506,54	1 283 484,11	440 506,54	1 283 484,11		0,10	
1630	440 504,59	1 283 483,67	440 504,59	1 283 483,67		0,10	
1629	440 480,28	1 283 603,88	440 480,28	1 283 603,88		0,10	
1628	440 469,48	1 283 653,18	440 469,48	1 283 653,18		0,10	
1627	440 460,85	1 283 651,55	440 460,85	1 283 651,55		0,10	
1626	440 460,11	1 283 655,48	440 460,11	1 283 655,48		0,10	
1625	440 462,62	1 283 655,95	440 462,62	1 283 655,95		0,10	
1624	440 454,26	1 283 695,28	440 454,26	1 283 695,28		0,10	
1623	440 449,36	1 283 722,01	440 449,36	1 283 722,01		0,10	
1622	440 446,38	1 283 742,36	440 446,38	1 283 742,36		0,10	
1621	440 440,37	1 283 746,95	440 440,37	1 283 746,95		0,10	
1620	440 416,80	1 283 742,70	440 416,80	1 283 742,70		0,10	
1619	440 308,33	1 283 723,87	440 308,33	1 283 723,87		0,10	
1618	440 293,87	1 283 721,24	440 293,87	1 283 721,24		0,10	
1617	440 328,26	1 283 552,20	440 328,26	1 283 552,20		0,10	
1616	440 344,84	1 283 459,16	440 344,84	1 283 459,16		0,10	
1615	440 340,90	1 283 458,46	440 340,90	1 283 458,46		0,10	

**Раздел 3**

<b>Сведения о местоположении измененных (уточненных) границ объекта</b>							
<b>1</b>	<b>2</b>	<b>3</b>	<b>4</b>	<b>5</b>	<b>6</b>	<b>7</b>	<b>8</b>
1614	440 324,33	1 283 551,45	440 324,33	1 283 551,45	Аналитический метод	0,10	—
1613	440 289,93	1 283 720,52	440 289,93	1 283 720,52		0,10	
1612	440 234,68	1 283 710,45	440 234,68	1 283 710,45		0,10	
1611	440 146,67	1 283 693,77	440 146,67	1 283 693,77		0,10	
1610	440 133,74	1 283 690,85	440 133,74	1 283 690,85		0,10	
1609	440 153,21	1 283 608,11	440 153,21	1 283 608,11		0,10	
1608	440 193,22	1 283 446,67	440 193,22	1 283 446,67		0,10	
1607	440 207,47	1 283 433,41	440 207,47	1 283 433,41		0,10	
1606	440 204,74	1 283 430,48	440 204,74	1 283 430,48		0,10	
1605	440 189,62	1 283 444,56	440 189,62	1 283 444,56		0,10	
1604	440 149,32	1 283 607,17	440 149,32	1 283 607,17		0,10	
1603	440 129,84	1 283 689,96	440 129,84	1 283 689,96		0,10	
1602	440 127,02	1 283 689,33	440 127,02	1 283 689,33		0,10	
1601	440 122,49	1 283 711,82	440 122,49	1 283 711,82		0,10	
1600	440 125,92	1 283 712,53	440 125,92	1 283 712,53		0,10	
1599	440 095,15	1 283 859,73	440 095,15	1 283 859,73		0,10	
1598	440 115,07	1 283 863,79	440 115,07	1 283 863,79		0,10	
1597	440 096,34	1 283 946,01	440 096,34	1 283 946,01		0,10	
1596	440 088,98	1 283 945,88	440 088,98	1 283 945,88		0,10	
1595	440 078,24	1 283 951,46	440 078,24	1 283 951,46		0,10	
1594	440 071,92	1 283 954,95	440 071,92	1 283 954,95		0,10	
1593	440 062,96	1 283 962,06	440 062,96	1 283 962,06		0,10	
1592	440 062,31	1 283 962,22	440 062,31	1 283 962,22		0,10	
1591	440 060,39	1 283 961,99	440 060,39	1 283 961,99		0,10	
1590	440 060,27	1 283 962,71	440 060,27	1 283 962,71		0,10	
1589	440 058,62	1 283 963,10	440 058,62	1 283 963,10		0,10	
1588	440 058,90	1 283 964,29	440 058,90	1 283 964,29		0,10	
1587	440 058,38	1 283 963,85	440 058,38	1 283 963,85		0,10	
1586	440 055,83	1 283 959,16	440 055,83	1 283 959,16		0,10	

**Раздел 3**

**Сведения о местоположении измененных (уточненных) границ объекта**

<b>1</b>	<b>2</b>	<b>3</b>	<b>4</b>	<b>5</b>	<b>6</b>	<b>7</b>	<b>8</b>
1585	440 054,10	1 283 953,55	440 054,10	1 283 953,55	Аналитический метод	0,10	—
1584	440 050,13	1 283 947,90	440 050,13	1 283 947,90		0,10	
1583	440 038,98	1 283 947,47	440 038,98	1 283 947,47		0,10	
1582	440 025,25	1 283 945,76	440 025,25	1 283 945,76		0,10	
1581	440 006,40	1 283 944,07	440 006,40	1 283 944,07		0,10	
1580	440 000,39	1 283 943,09	440 000,39	1 283 943,09		0,10	
1579	439 997,25	1 283 944,00	439 997,25	1 283 944,00		0,10	
1578	439 990,89	1 283 943,95	439 990,89	1 283 943,95		0,10	
1577	439 984,47	1 283 938,94	439 984,47	1 283 938,94		0,10	
1576	439 981,99	1 283 942,07	439 981,99	1 283 942,07		0,10	
1575	439 989,55	1 283 947,94	439 989,55	1 283 947,94		0,10	
1574	439 997,80	1 283 948,01	439 997,80	1 283 948,01		0,10	
1573	440 000,64	1 283 947,18	440 000,64	1 283 947,18		0,10	
1572	440 005,90	1 283 948,04	440 005,90	1 283 948,04		0,10	
1571	440 024,82	1 283 949,74	440 024,82	1 283 949,74		0,10	
1570	440 038,66	1 283 951,46	440 038,66	1 283 951,46		0,10	
1569	440 048,00	1 283 951,82	440 048,00	1 283 951,82		0,10	
1568	440 050,47	1 283 955,33	440 050,47	1 283 955,33		0,10	
1567	440 052,12	1 283 960,72	440 052,12	1 283 960,72		0,10	
1566	440 055,22	1 283 966,41	440 055,22	1 283 966,41		0,10	
1565	440 057,43	1 283 968,29	440 057,43	1 283 968,29		0,10	
1564	440 060,61	1 283 968,84	440 060,61	1 283 968,84		0,10	
1563	440 062,78	1 283 966,44	440 062,78	1 283 966,44		0,10	
1562	440 063,52	1 283 966,57	440 063,52	1 283 966,57		0,10	
1561	440 066,00	1 283 964,81	440 066,00	1 283 964,81		0,10	
1560	440 074,15	1 283 958,28	440 074,15	1 283 958,28		0,10	
1559	440 080,08	1 283 955,02	440 080,08	1 283 955,02		0,10	
1558	440 089,94	1 283 949,90	440 089,94	1 283 949,90		0,10	
1557	440 095,43	1 283 950,00	440 095,43	1 283 950,00		0,10	

**Раздел 3**

**Сведения о местоположении измененных (уточненных) границ объекта**

<b>1</b>	<b>2</b>	<b>3</b>	<b>4</b>	<b>5</b>	<b>6</b>	<b>7</b>	<b>8</b>
1556	440 086,85	1 283 987,70	440 086,85	1 283 987,70	Аналитический метод	0,10	—
1555	440 090,75	1 283 988,58	440 090,75	1 283 988,58		0,10	
1554	440 096,94	1 283 961,39	440 096,94	1 283 961,39		0,10	
1553	440 099,98	1 283 962,08	440 099,98	1 283 962,08		0,10	
1552	440 101,55	1 283 960,13	440 101,55	1 283 960,13		0,10	
1551	440 101,00	1 283 958,97	440 101,00	1 283 958,97		0,10	
1550	440 102,26	1 283 953,49	440 102,26	1 283 953,49		0,10	
1549	440 103,21	1 283 947,83	440 103,21	1 283 947,83		0,10	
1548	440 100,34	1 283 946,47	440 100,34	1 283 946,47		0,10	
1547	440 118,99	1 283 864,59	440 118,99	1 283 864,59		0,10	
1546	440 269,90	1 283 895,29	440 269,90	1 283 895,29		0,10	
1545	440 306,59	1 283 903,10	440 306,59	1 283 903,10		0,10	
1544	440 304,45	1 283 911,58	440 304,45	1 283 911,58		0,10	
1543	440 242,58	1 283 898,78	440 242,58	1 283 898,78		0,10	
1542	440 236,96	1 283 898,78	440 236,96	1 283 898,78		0,10	
1541	440 232,26	1 283 904,73	440 232,26	1 283 904,73		0,10	
1540	440 219,96	1 283 947,18	440 219,96	1 283 947,18		0,10	
1539	440 208,91	1 283 994,16	440 208,91	1 283 994,16		0,10	
1538	440 196,00	1 284 062,65	440 196,00	1 284 062,65		0,10	
1537	440 157,85	1 284 055,99	440 157,85	1 284 055,99		0,10	
1536	440 157,20	1 284 059,68	440 157,20	1 284 059,68		0,10	
1535	440 086,64	1 284 045,07	440 086,64	1 284 045,07		0,10	
1534	440 085,83	1 284 048,99	440 085,83	1 284 048,99		0,10	
1533	440 159,45	1 284 064,23	440 159,45	1 284 064,23		0,10	
1532	440 160,12	1 284 060,44	440 160,12	1 284 060,44		0,10	
1531	440 195,26	1 284 066,58	440 195,26	1 284 066,58		0,10	
1530	440 191,29	1 284 087,68	440 191,29	1 284 087,68		0,10	
1529	440 177,75	1 284 210,80	440 177,75	1 284 210,80		0,10	
1528	440 175,50	1 284 247,28	440 175,50	1 284 247,28		0,10	

**Раздел 3**

**Сведения о местоположении измененных (уточненных) границ объекта**

<b>1</b>	<b>2</b>	<b>3</b>	<b>4</b>	<b>5</b>	<b>6</b>	<b>7</b>	<b>8</b>
1527	440 066,41	1 284 226,62	440 066,41	1 284 226,62	Аналитический метод	0,10	—
1526	440 067,00	1 284 224,04	440 067,00	1 284 224,04		0,10	
1525	440 050,40	1 284 219,38	440 050,40	1 284 219,38		0,10	
1524	440 052,37	1 284 198,86	440 052,37	1 284 198,86		0,10	
1523	440 054,15	1 284 199,03	440 054,15	1 284 199,03		0,10	
1522	440 062,39	1 284 137,24	440 062,39	1 284 137,24		0,10	
1521	440 076,15	1 284 067,79	440 076,15	1 284 067,79		0,10	
1520	440 072,23	1 284 067,01	440 072,23	1 284 067,01		0,10	
1519	440 071,04	1 284 073,03	440 071,04	1 284 073,03		0,10	
1518	439 983,00	1 284 116,54	439 983,00	1 284 116,54		0,10	
1517	439 934,59	1 284 150,00	439 934,59	1 284 150,00		0,10	
1516	439 889,85	1 284 193,82	439 889,85	1 284 193,82		0,10	
1515	439 892,65	1 284 196,68	439 892,65	1 284 196,68		0,10	
1514	439 937,15	1 284 153,10	439 937,15	1 284 153,10		0,10	
1513	439 985,03	1 284 120,00	439 985,03	1 284 120,00		0,10	
1512	440 070,06	1 284 077,97	440 070,06	1 284 077,97		0,10	
1511	440 058,45	1 284 136,58	440 058,45	1 284 136,58		0,10	
1510	440 050,69	1 284 194,68	440 050,69	1 284 194,68		0,10	
1509	440 048,77	1 284 194,50	440 048,77	1 284 194,50		0,10	
1508	440 046,09	1 284 222,32	440 046,09	1 284 222,32		0,10	
1507	440 062,25	1 284 226,86	440 062,25	1 284 226,86		0,10	
1506	440 061,59	1 284 229,78	440 061,59	1 284 229,78		0,10	
1505	440 132,56	1 284 243,22	440 132,56	1 284 243,22		0,10	
1504	440 127,24	1 284 273,25	440 127,24	1 284 273,25		0,10	
1503	440 108,83	1 284 271,13	440 108,83	1 284 271,13		0,10	
1502	440 108,90	1 284 270,55	440 108,90	1 284 270,55		0,10	
1501	440 104,92	1 284 270,10	440 104,92	1 284 270,10		0,10	
1500	440 104,86	1 284 270,67	440 104,86	1 284 270,67		0,10	
1499	440 098,76	1 284 269,97	440 098,76	1 284 269,97		0,10	

**Раздел 3**

<b>Сведения о местоположении измененных (уточненных) границ объекта</b>							
<b>1</b>	<b>2</b>	<b>3</b>	<b>4</b>	<b>5</b>	<b>6</b>	<b>7</b>	<b>8</b>
1498	440 098,88	1 284 268,92	440 098,88	1 284 268,92	Аналитический метод	0,10	—
1497	440 094,91	1 284 268,46	440 094,91	1 284 268,46		0,10	
1496	440 094,33	1 284 273,48	440 094,33	1 284 273,48		0,10	
1495	440 130,52	1 284 277,65	440 130,52	1 284 277,65		0,10	
1494	440 131,42	1 284 272,55	440 131,42	1 284 272,55		0,10	
1493	440 143,64	1 284 274,83	440 143,64	1 284 274,83		0,10	
1492	440 141,81	1 284 284,61	440 141,81	1 284 284,61		0,10	
1491	440 146,14	1 284 285,42	440 146,14	1 284 285,42		0,10	
1490	440 146,88	1 284 281,49	440 146,88	1 284 281,49		0,10	
1489	440 146,48	1 284 281,41	440 146,48	1 284 281,41		0,10	
1488	440 148,46	1 284 271,66	440 148,46	1 284 271,66		0,10	
1487	440 132,12	1 284 268,61	440 132,12	1 284 268,61		0,10	
1486	440 136,49	1 284 243,96	440 136,49	1 284 243,96		0,10	
1485	440 174,87	1 284 251,23	440 174,87	1 284 251,23		0,10	
1484	440 156,26	1 284 321,73	440 156,26	1 284 321,73		0,10	
1483	440 154,15	1 284 333,33	440 154,15	1 284 333,33		0,10	
1482	440 038,80	1 284 310,61	440 038,80	1 284 310,61		0,10	
1481	440 029,44	1 284 360,69	440 029,44	1 284 360,69		0,10	
1480	440 022,34	1 284 380,64	440 022,34	1 284 380,64		0,10	
1479	440 007,59	1 284 402,31	440 007,59	1 284 402,31		0,10	
1478	439 979,09	1 284 431,27	439 979,09	1 284 431,27		0,10	
1477	439 981,94	1 284 434,08	439 981,94	1 284 434,08		0,10	
1476	440 010,69	1 284 404,86	440 010,69	1 284 404,86		0,10	
1475	440 025,93	1 284 382,47	440 025,93	1 284 382,47		0,10	
1474	440 033,31	1 284 361,73	440 033,31	1 284 361,73		0,10	
1473	440 041,99	1 284 315,32	440 041,99	1 284 315,32		0,10	
1472	440 153,44	1 284 337,27	440 153,44	1 284 337,27		0,10	
1471	440 139,36	1 284 414,83	440 139,36	1 284 414,83		0,10	
1470	440 150,47	1 284 417,18	440 150,47	1 284 417,18		0,10	

**Раздел 3**

**Сведения о местоположении измененных (уточненных) границ объекта**

<b>1</b>	<b>2</b>	<b>3</b>	<b>4</b>	<b>5</b>	<b>6</b>	<b>7</b>	<b>8</b>
1469	440 150,00	1 284 419,43	440 150,00	1 284 419,43	Аналитический метод	0,10	—
1468	440 153,91	1 284 420,25	440 153,91	1 284 420,25		0,10	
1467	440 154,39	1 284 418,01	440 154,39	1 284 418,01		0,10	
1466	440 170,54	1 284 421,43	440 170,54	1 284 421,43		0,10	
1465	440 170,08	1 284 423,62	440 170,08	1 284 423,62		0,10	
1464	440 173,99	1 284 424,45	440 173,99	1 284 424,45		0,10	
1463	440 174,45	1 284 422,26	440 174,45	1 284 422,26		0,10	
1462	440 188,04	1 284 425,13	440 188,04	1 284 425,13		0,10	
1461	440 187,60	1 284 427,22	440 187,60	1 284 427,22		0,10	
1460	440 191,52	1 284 428,05	440 191,52	1 284 428,05		0,10	
1459	440 191,96	1 284 425,96	440 191,96	1 284 425,96		0,10	
1458	440 208,00	1 284 429,35	440 208,00	1 284 429,35		0,10	
1457	440 207,65	1 284 430,98	440 207,65	1 284 430,98		0,10	
1456	440 211,56	1 284 431,81	440 211,56	1 284 431,81		0,10	
1455	440 211,91	1 284 430,18	440 211,91	1 284 430,18		0,10	
1454	440 219,56	1 284 431,79	440 219,56	1 284 431,79		0,10	
1453	440 219,26	1 284 433,23	440 219,26	1 284 433,23		0,10	
1452	440 223,17	1 284 434,06	440 223,17	1 284 434,06		0,10	
1451	440 223,47	1 284 432,62	440 223,47	1 284 432,62		0,10	
1450	440 231,70	1 284 434,36	440 231,70	1 284 434,36		0,10	
1449	440 239,82	1 284 435,84	440 239,82	1 284 435,84		0,10	
1448	440 239,48	1 284 437,46	440 239,48	1 284 437,46		0,10	
1447	440 243,39	1 284 438,28	440 243,39	1 284 438,28		0,10	
1446	440 243,75	1 284 436,56	440 243,75	1 284 436,56		0,10	
1445	440 252,55	1 284 438,17	440 252,55	1 284 438,17		0,10	
1444	440 252,23	1 284 439,91	440 252,23	1 284 439,91		0,10	
1443	440 256,16	1 284 440,63	440 256,16	1 284 440,63		0,10	
1442	440 256,48	1 284 438,88	440 256,48	1 284 438,88		0,10	
1441	440 268,17	1 284 441,02	440 268,17	1 284 441,02		0,10	

**Раздел 3**

**Сведения о местоположении измененных (уточненных) границ объекта**

<b>1</b>	<b>2</b>	<b>3</b>	<b>4</b>	<b>5</b>	<b>6</b>	<b>7</b>	<b>8</b>
1440	440 267,85	1 284 442,76	440 267,85	1 284 442,76	Аналитический метод	0,10	—
1439	440 271,78	1 284 443,48	440 271,78	1 284 443,48		0,10	
1438	440 272,10	1 284 441,74	440 272,10	1 284 441,74		0,10	
1437	440 280,21	1 284 443,22	440 280,21	1 284 443,22		0,10	
1436	440 265,48	1 284 505,54	440 265,48	1 284 505,54		0,10	
1435	440 243,28	1 284 503,15	440 243,28	1 284 503,15		0,10	
1434	440 244,03	1 284 496,20	440 244,03	1 284 496,20		0,10	
1433	440 240,05	1 284 495,78	440 240,05	1 284 495,78		0,10	
1432	440 239,30	1 284 502,72	440 239,30	1 284 502,72		0,10	
1431	440 224,28	1 284 501,11	440 224,28	1 284 501,11		0,10	
1430	440 224,94	1 284 494,98	440 224,94	1 284 494,98		0,10	
1429	440 220,97	1 284 494,56	440 220,97	1 284 494,56		0,10	
1428	440 220,31	1 284 500,68	440 220,31	1 284 500,68		0,10	
1427	440 209,80	1 284 499,55	440 209,80	1 284 499,55		0,10	
1426	440 162,75	1 284 496,41	440 162,75	1 284 496,41		0,10	
1425	440 163,83	1 284 488,69	440 163,83	1 284 488,69		0,10	
1424	440 154,24	1 284 487,35	440 154,24	1 284 487,35		0,10	
1423	440 153,68	1 284 491,31	440 153,68	1 284 491,31		0,10	
1422	440 159,32	1 284 492,10	440 159,32	1 284 492,10		0,10	
1421	440 158,75	1 284 496,14	440 158,75	1 284 496,14		0,10	
1420	440 157,33	1 284 496,05	440 157,33	1 284 496,05		0,10	
1419	440 154,66	1 284 509,37	440 154,66	1 284 509,37		0,10	
1418	440 150,06	1 284 508,73	440 150,06	1 284 508,73		0,10	
1417	440 149,51	1 284 512,69	440 149,51	1 284 512,69		0,10	
1416	440 153,85	1 284 513,30	440 153,85	1 284 513,30		0,10	
1415	440 152,26	1 284 520,79	440 152,26	1 284 520,79		0,10	
1414	440 109,01	1 284 520,58	440 109,01	1 284 520,58		0,10	
1413	439 971,92	1 284 507,03	439 971,92	1 284 507,03		0,10	
1412	439 971,53	1 284 511,01	439 971,53	1 284 511,01		0,10	



**Раздел 3**

**Сведения о местоположении измененных (уточненных) границ объекта**

<b>1</b>	<b>2</b>	<b>3</b>	<b>4</b>	<b>5</b>	<b>6</b>	<b>7</b>	<b>8</b>
1411	440 055,29	1 284 519,29	440 055,29	1 284 519,29	Аналитический метод	0,10	—
1410	440 054,88	1 284 532,98	440 054,88	1 284 532,98		0,10	
1409	440 015,52	1 284 528,84	440 015,52	1 284 528,84		0,10	
1408	439 982,38	1 284 528,58	439 982,38	1 284 528,58		0,10	
1407	439 897,63	1 284 521,52	439 897,63	1 284 521,52		0,10	
1406	439 897,30	1 284 525,51	439 897,30	1 284 525,51		0,10	
1405	439 982,19	1 284 532,58	439 982,19	1 284 532,58		0,10	
1404	440 015,29	1 284 532,84	440 015,29	1 284 532,84		0,10	
1403	440 058,75	1 284 537,41	440 058,75	1 284 537,41		0,10	
1402	440 059,28	1 284 519,69	440 059,28	1 284 519,69		0,10	
1401	440 108,80	1 284 524,58	440 108,80	1 284 524,58		0,10	
1400	440 155,49	1 284 524,80	440 155,49	1 284 524,80		0,10	
1399	440 160,56	1 284 500,30	440 160,56	1 284 500,30		0,10	
1398	440 167,26	1 284 500,72	440 167,26	1 284 500,72		0,10	
1397	440 166,96	1 284 505,21	440 166,96	1 284 505,21		0,10	
1396	440 170,95	1 284 505,48	440 170,95	1 284 505,48		0,10	
1395	440 171,25	1 284 500,99	440 171,25	1 284 500,99		0,10	
1394	440 186,56	1 284 502,01	440 186,56	1 284 502,01		0,10	
1393	440 186,27	1 284 506,37	440 186,27	1 284 506,37		0,10	
1392	440 190,26	1 284 506,63	440 190,26	1 284 506,63		0,10	
1391	440 190,55	1 284 502,27	440 190,55	1 284 502,27		0,10	
1390	440 209,45	1 284 503,53	440 209,45	1 284 503,53		0,10	
1389	440 217,88	1 284 504,44	440 217,88	1 284 504,44		0,10	
1388	440 217,45	1 284 508,43	440 217,45	1 284 508,43		0,10	
1387	440 221,43	1 284 508,85	440 221,43	1 284 508,85		0,10	
1386	440 221,86	1 284 504,87	440 221,86	1 284 504,87		0,10	
1385	440 238,40	1 284 506,65	440 238,40	1 284 506,65		0,10	
1384	440 238,04	1 284 509,94	440 238,04	1 284 509,94		0,10	
1383	440 242,02	1 284 510,37	440 242,02	1 284 510,37		0,10	

**Раздел 3**

**Сведения о местоположении измененных (уточненных) границ объекта**

<b>1</b>	<b>2</b>	<b>3</b>	<b>4</b>	<b>5</b>	<b>6</b>	<b>7</b>	<b>8</b>
1382	440 242,38	1 284 507,07	440 242,38	1 284 507,07	Аналитический метод	0,10	—
1381	440 264,66	1 284 509,47	440 264,66	1 284 509,47		0,10	
1380	440 257,26	1 284 546,23	440 257,26	1 284 546,23		0,10	
1379	440 249,66	1 284 600,50	440 249,66	1 284 600,50		0,10	
1378	440 246,69	1 284 601,42	440 246,69	1 284 601,42		0,10	
1377	440 227,76	1 284 598,30	440 227,76	1 284 598,30		0,10	
1376	440 201,78	1 284 654,81	440 201,78	1 284 654,81		0,10	
1375	440 165,38	1 284 676,51	440 165,38	1 284 676,51		0,10	
1374	440 163,65	1 284 672,81	440 163,65	1 284 672,81		0,10	
1373	440 155,87	1 284 674,94	440 155,87	1 284 674,94		0,10	
1372	440 124,61	1 284 687,70	440 124,61	1 284 687,70		0,10	
1371	440 121,08	1 284 710,08	440 121,08	1 284 710,08		0,10	
1370	440 111,84	1 284 694,63	440 111,84	1 284 694,63		0,10	
1369	439 993,82	1 284 735,10	439 993,82	1 284 735,10		0,10	
1368	439 976,66	1 284 745,83	439 976,66	1 284 745,83		0,10	
1367	439 939,31	1 284 761,90	439 939,31	1 284 761,90		0,10	
1366	439 920,61	1 284 753,78	439 920,61	1 284 753,78		0,10	
1365	439 845,44	1 284 775,33	439 845,44	1 284 775,33		0,10	
1364	439 845,34	1 284 774,05	439 845,34	1 284 774,05		0,10	
1363	439 847,01	1 284 766,31	439 847,01	1 284 766,31		0,10	
1362	439 845,74	1 284 754,86	439 845,74	1 284 754,86		0,10	
1361	439 849,18	1 284 753,17	439 849,18	1 284 753,17		0,10	
1360	439 853,12	1 284 753,13	439 853,12	1 284 753,13		0,10	
1359	439 856,58	1 284 752,20	439 856,58	1 284 752,20		0,10	
1358	439 856,93	1 284 747,89	439 856,93	1 284 747,89		0,10	
1357	439 856,50	1 284 745,69	439 856,50	1 284 745,69		0,10	
1356	439 855,23	1 284 743,97	439 855,23	1 284 743,97		0,10	
1355	439 851,71	1 284 741,05	439 851,71	1 284 741,05		0,10	
1354	439 841,20	1 284 733,09	439 841,20	1 284 733,09		0,10	

**Раздел 3**

**Сведения о местоположении измененных (уточненных) границ объекта**

<b>1</b>	<b>2</b>	<b>3</b>	<b>4</b>	<b>5</b>	<b>6</b>	<b>7</b>	<b>8</b>
1353	439 838,78	1 284 736,28	439 838,78	1 284 736,28	Аналитический метод	0,10	—
1352	439 849,23	1 284 744,18	439 849,23	1 284 744,18		0,10	
1351	439 852,30	1 284 746,74	439 852,30	1 284 746,74		0,10	
1350	439 852,74	1 284 747,35	439 852,74	1 284 747,35		0,10	
1349	439 852,90	1 284 748,11	439 852,90	1 284 748,11		0,10	
1348	439 852,82	1 284 749,07	439 852,82	1 284 749,07		0,10	
1347	439 848,23	1 284 749,17	439 848,23	1 284 749,17		0,10	
1346	439 845,53	1 284 750,51	439 845,53	1 284 750,51		0,10	
1345	439 844,32	1 284 746,56	439 844,32	1 284 746,56		0,10	
1344	439 838,57	1 284 744,96	439 838,57	1 284 744,96		0,10	
1343	439 838,92	1 284 743,24	439 838,92	1 284 743,24		0,10	
1342	439 835,29	1 284 742,21	439 835,29	1 284 742,21		0,10	
1341	439 833,33	1 284 747,87	439 833,33	1 284 747,87		0,10	
1340	439 840,85	1 284 749,96	439 840,85	1 284 749,96		0,10	
1339	439 841,52	1 284 753,14	439 841,52	1 284 753,14		0,10	
1338	439 842,96	1 284 766,08	439 842,96	1 284 766,08		0,10	
1337	439 842,45	1 284 768,33	439 842,45	1 284 768,33		0,10	
1336	439 840,99	1 284 767,13	439 840,99	1 284 767,13		0,10	
1335	439 839,23	1 284 766,20	439 839,23	1 284 766,20		0,10	
1334	439 835,49	1 284 765,00	439 835,49	1 284 765,00		0,10	
1333	439 833,51	1 284 764,77	439 833,51	1 284 764,77		0,10	
1332	439 830,55	1 284 765,17	439 830,55	1 284 765,17		0,10	
1331	439 827,83	1 284 766,43	439 827,83	1 284 766,43		0,10	
1330	439 825,61	1 284 768,43	439 825,61	1 284 768,43		0,10	
1329	439 824,37	1 284 770,38	439 824,37	1 284 770,38		0,10	
1328	439 821,30	1 284 769,44	439 821,30	1 284 769,44		0,10	
1327	439 820,13	1 284 773,27	439 820,13	1 284 773,27		0,10	
1326	439 823,16	1 284 774,20	439 823,16	1 284 774,20		0,10	
1325	439 823,07	1 284 776,56	439 823,07	1 284 776,56		0,10	

**Раздел 3**

**Сведения о местоположении измененных (уточненных) границ объекта**

<b>1</b>	<b>2</b>	<b>3</b>	<b>4</b>	<b>5</b>	<b>6</b>	<b>7</b>	<b>8</b>
1324	439 823,43	1 284 778,52	439 823,43	1 284 778,52	Аналитический метод	0,10	—
1323	439 824,18	1 284 780,38	439 824,18	1 284 780,38		0,10	
1322	439 825,28	1 284 782,04	439 825,28	1 284 782,04		0,10	
1321	439 826,69	1 284 783,46	439 826,69	1 284 783,46		0,10	
1320	439 829,26	1 284 784,99	439 829,26	1 284 784,99		0,10	
1319	439 833,00	1 284 786,18	439 833,00	1 284 786,18		0,10	
1318	439 834,98	1 284 786,41	439 834,98	1 284 786,41		0,10	
1317	439 837,94	1 284 786,01	439 837,94	1 284 786,01		0,10	
1316	439 840,66	1 284 784,76	439 840,66	1 284 784,76		0,10	
1315	439 842,88	1 284 782,75	439 842,88	1 284 782,75		0,10	
1314	439 843,98	1 284 781,09	439 843,98	1 284 781,09		0,10	
1313	439 844,57	1 284 779,74	439 844,57	1 284 779,74		0,10	
1312	439 920,33	1 284 758,02	439 920,33	1 284 758,02		0,10	
1311	439 939,30	1 284 766,25	439 939,30	1 284 766,25		0,10	
1310	439 978,52	1 284 749,39	439 978,52	1 284 749,39		0,10	
1309	439 995,55	1 284 738,74	439 995,55	1 284 738,74		0,10	
1308	440 110,07	1 284 699,46	440 110,07	1 284 699,46		0,10	
1307	440 120,10	1 284 716,24	440 120,10	1 284 716,24		0,10	
1306	440 117,04	1 284 735,65	440 117,04	1 284 735,65		0,10	
1305	440 114,10	1 284 738,01	440 114,10	1 284 738,01		0,10	
1304	440 113,26	1 284 736,97	440 113,26	1 284 736,97		0,10	
1303	440 110,14	1 284 739,48	440 110,14	1 284 739,48		0,10	
1302	440 110,98	1 284 740,52	440 110,98	1 284 740,52		0,10	
1301	440 102,99	1 284 746,95	440 102,99	1 284 746,95		0,10	
1300	440 102,23	1 284 746,01	440 102,23	1 284 746,01		0,10	
1299	440 099,12	1 284 748,52	440 099,12	1 284 748,52		0,10	
1298	440 099,88	1 284 749,46	440 099,88	1 284 749,46		0,10	
1297	440 091,83	1 284 755,94	440 091,83	1 284 755,94		0,10	
1296	440 091,02	1 284 754,93	440 091,02	1 284 754,93		0,10	

**Раздел 3**

**Сведения о местоположении измененных (уточненных) границ объекта**

<b>1</b>	<b>2</b>	<b>3</b>	<b>4</b>	<b>5</b>	<b>6</b>	<b>7</b>	<b>8</b>
1295	440 087,91	1 284 757,44	440 087,91	1 284 757,44	Аналитический метод	0,10	—
1294	440 088,71	1 284 758,44	440 088,71	1 284 758,44		0,10	
1293	440 080,92	1 284 764,71	440 080,92	1 284 764,71		0,10	
1292	440 080,11	1 284 763,70	440 080,11	1 284 763,70		0,10	
1291	440 076,99	1 284 766,21	440 076,99	1 284 766,21		0,10	
1290	440 077,80	1 284 767,22	440 077,80	1 284 767,22		0,10	
1289	440 060,41	1 284 781,22	440 060,41	1 284 781,22		0,10	
1288	440 060,80	1 284 782,72	440 060,80	1 284 782,72		0,10	
1287	440 060,39	1 284 782,83	440 060,39	1 284 782,83		0,10	
1286	440 061,41	1 284 786,70	440 061,41	1 284 786,70		0,10	
1285	440 061,82	1 284 786,59	440 061,82	1 284 786,59		0,10	
1284	440 065,17	1 284 799,26	440 065,17	1 284 799,26		0,10	
1283	440 064,92	1 284 799,32	440 064,92	1 284 799,32		0,10	
1282	440 065,94	1 284 803,19	440 065,94	1 284 803,19		0,10	
1281	440 066,19	1 284 803,13	440 066,19	1 284 803,13		0,10	
1280	440 068,95	1 284 813,59	440 068,95	1 284 813,59		0,10	
1279	440 068,77	1 284 813,64	440 068,77	1 284 813,64		0,10	
1278	440 069,79	1 284 817,51	440 069,79	1 284 817,51		0,10	
1277	440 069,98	1 284 817,46	440 069,98	1 284 817,46		0,10	
1276	440 073,24	1 284 829,84	440 073,24	1 284 829,84		0,10	
1275	440 072,49	1 284 830,04	440 072,49	1 284 830,04		0,10	
1274	440 073,52	1 284 833,90	440 073,52	1 284 833,90		0,10	
1273	440 074,27	1 284 833,70	440 074,27	1 284 833,70		0,10	
1272	440 076,10	1 284 840,66	440 076,10	1 284 840,66		0,10	
1271	440 083,92	1 284 840,93	440 083,92	1 284 840,93		0,10	
1270	440 083,70	1 284 841,77	440 083,70	1 284 841,77		0,10	
1269	440 083,39	1 284 849,31	440 083,39	1 284 849,31		0,10	
1268	440 084,52	1 284 850,13	440 084,52	1 284 850,13		0,10	
1267	440 084,39	1 284 853,10	440 084,39	1 284 853,10		0,10	

**Раздел 3**

<b>Сведения о местоположении измененных (уточненных) границ объекта</b>							
<b>1</b>	<b>2</b>	<b>3</b>	<b>4</b>	<b>5</b>	<b>6</b>	<b>7</b>	<b>8</b>
1266	440 083,31	1 284 862,25	440 083,31	1 284 862,25	Аналитический метод	0,10	—
1265	440 080,98	1 284 868,02	440 080,98	1 284 868,02		0,10	
1264	440 073,58	1 284 889,00	440 073,58	1 284 889,00		0,10	
1263	439 980,05	1 284 881,70	439 980,05	1 284 881,70		0,10	
1262	439 962,60	1 284 874,23	439 962,60	1 284 874,23		0,10	
1261	439 931,19	1 284 863,21	439 931,19	1 284 863,21		0,10	
1260	439 847,97	1 284 848,24	439 847,97	1 284 848,24		0,10	
1259	439 809,29	1 284 839,11	439 809,29	1 284 839,11		0,10	
1258	439 719,31	1 284 879,35	439 719,31	1 284 879,35		0,10	
1257	439 700,73	1 284 891,66	439 700,73	1 284 891,66		0,10	
1256	439 668,29	1 284 974,34	439 668,29	1 284 974,34		0,10	
1255	439 649,04	1 284 969,57	439 649,04	1 284 969,57		0,10	
1254	439 628,87	1 284 961,21	439 628,87	1 284 961,21		0,10	
1253	439 632,95	1 284 944,30	439 632,95	1 284 944,30		0,10	
1252	439 637,60	1 284 928,13	439 637,60	1 284 928,13		0,10	
1251	439 633,76	1 284 927,03	439 633,76	1 284 927,03		0,10	
1250	439 629,08	1 284 943,27	439 629,08	1 284 943,27		0,10	
1249	439 624,18	1 284 963,60	439 624,18	1 284 963,60		0,10	
1248	439 635,00	1 284 968,08	439 635,00	1 284 968,08		0,10	
1247	439 627,64	1 284 984,36	439 627,64	1 284 984,36		0,10	
1246	439 597,55	1 285 069,66	439 597,55	1 285 069,66		0,10	
1245	439 592,75	1 285 068,58	439 592,75	1 285 068,58		0,10	
1244	439 588,83	1 285 068,24	439 588,83	1 285 068,24		0,10	
1243	439 580,35	1 285 066,34	439 580,35	1 285 066,34		0,10	
1242	439 563,95	1 285 063,19	439 563,95	1 285 063,19		0,10	
1241	439 564,74	1 285 058,35	439 564,74	1 285 058,35		0,10	
1240	439 564,48	1 285 056,69	439 564,48	1 285 056,69		0,10	
1239	439 563,22	1 285 055,13	439 563,22	1 285 055,13		0,10	
1238	439 560,54	1 285 052,44	439 560,54	1 285 052,44		0,10	

**Раздел 3**

**Сведения о местоположении измененных (уточненных) границ объекта**

<b>1</b>	<b>2</b>	<b>3</b>	<b>4</b>	<b>5</b>	<b>6</b>	<b>7</b>	<b>8</b>
1237	439 555,63	1 285 049,99	439 555,63	1 285 049,99	Аналитический метод	0,10	—
1236	439 552,68	1 285 046,64	439 552,68	1 285 046,64		0,10	
1235	439 546,90	1 285 044,42	439 546,90	1 285 044,42		0,10	
1234	439 541,07	1 285 042,49	439 541,07	1 285 042,49		0,10	
1233	439 539,63	1 285 046,49	439 539,63	1 285 046,49		0,10	
<b>Вырез 1 из 26</b>							
3394	440 077,71	1 284 889,33	440 077,71	1 284 889,33	Аналитический метод	0,10	—
3395	440 084,72	1 284 869,44	440 084,72	1 284 869,44		0,10	
3396	440 087,22	1 284 863,25	440 087,22	1 284 863,25		0,10	
3397	440 087,48	1 284 847,04	440 087,48	1 284 847,04		0,10	
3398	440 087,67	1 284 842,37	440 087,67	1 284 842,37		0,10	
3399	440 088,02	1 284 841,07	440 088,02	1 284 841,07		0,10	
3400	440 093,35	1 284 841,25	440 093,35	1 284 841,25		0,10	
3401	440 093,34	1 284 841,49	440 093,34	1 284 841,49		0,10	
3402	440 097,34	1 284 841,62	440 097,34	1 284 841,62		0,10	
3403	440 097,35	1 284 841,38	440 097,35	1 284 841,38		0,10	
3404	440 112,34	1 284 841,88	440 112,34	1 284 841,88		0,10	
3405	440 112,33	1 284 842,22	440 112,33	1 284 842,22		0,10	
3406	440 116,33	1 284 842,35	440 116,33	1 284 842,35		0,10	
3407	440 116,34	1 284 842,02	440 116,34	1 284 842,02		0,10	
3408	440 131,40	1 284 842,53	440 131,40	1 284 842,53		0,10	
3409	440 131,37	1 284 843,54	440 131,37	1 284 843,54		0,10	
3410	440 135,36	1 284 843,68	440 135,36	1 284 843,68		0,10	
3411	440 135,40	1 284 842,66	440 135,40	1 284 842,66		0,10	
3412	440 149,65	1 284 843,14	440 149,65	1 284 843,14		0,10	
3413	440 149,73	1 284 831,34	440 149,73	1 284 831,34		0,10	
3414	440 154,90	1 284 831,47	440 154,90	1 284 831,47	0,10		
3415	440 154,89	1 284 832,21	440 154,89	1 284 832,21	0,10		
3416	440 158,88	1 284 832,31	440 158,88	1 284 832,31	0,10		

**Раздел 3**

**Сведения о местоположении измененных (уточненных) границ объекта**

<b>1</b>	<b>2</b>	<b>3</b>	<b>4</b>	<b>5</b>	<b>6</b>	<b>7</b>	<b>8</b>		
3417	440 158,90	1 284 831,57	440 158,90	1 284 831,57	Аналитический метод	0,10	—		
3418	440 171,90	1 284 831,89	440 171,90	1 284 831,89		0,10			
3419	440 171,89	1 284 832,59	440 171,89	1 284 832,59		0,10			
3420	440 175,88	1 284 832,68	440 175,88	1 284 832,68		0,10			
3421	440 175,90	1 284 831,99	440 175,90	1 284 831,99		0,10			
3422	440 187,91	1 284 832,29	440 187,91	1 284 832,29		0,10			
3423	440 187,89	1 284 832,92	440 187,89	1 284 832,92		0,10			
3424	440 191,89	1 284 833,02	440 191,89	1 284 833,02		0,10			
3425	440 191,91	1 284 832,39	440 191,91	1 284 832,39		0,10			
3426	440 203,94	1 284 832,69	440 203,94	1 284 832,69		0,10			
3427	440 203,92	1 284 833,34	440 203,92	1 284 833,34		0,10			
3428	440 207,92	1 284 833,44	440 207,92	1 284 833,44		0,10			
3429	440 207,93	1 284 832,79	440 207,93	1 284 832,79		0,10			
3430	440 218,55	1 284 833,05	440 218,55	1 284 833,05		0,10			
3431	440 212,57	1 284 865,40	440 212,57	1 284 865,40		0,10			
3432	440 091,34	1 284 861,70	440 091,34	1 284 861,70		0,10			
3433	440 089,11	1 284 890,22	440 089,11	1 284 890,22		0,10			
3394	440 077,71	1 284 889,33	440 077,71	1 284 889,33		0,10			
<b>Вырез 2 из 26</b>									
3434	440 073,83	1 284 905,27	440 073,83	1 284 905,27		Аналитический метод		0,10	—
3435	440 074,66	1 284 897,20	440 074,66	1 284 897,20	0,10				
3436	440 076,23	1 284 893,22	440 076,23	1 284 893,22	0,10				
3437	440 092,79	1 284 894,52	440 092,79	1 284 894,52	0,10				
3438	440 095,03	1 284 865,82	440 095,03	1 284 865,82	0,10				
3439	440 215,88	1 284 869,50	440 215,88	1 284 869,50	0,10				
3440	440 222,60	1 284 833,15	440 222,60	1 284 833,15	0,10				
3441	440 228,87	1 284 833,31	440 228,87	1 284 833,31	0,10				
3442	440 228,44	1 284 850,39	440 228,44	1 284 850,39	0,10				
3443	440 228,96	1 284 850,40	440 228,96	1 284 850,40	0,10				



**Раздел 3**

**Сведения о местоположении измененных (уточненных) границ объекта**

<b>1</b>	<b>2</b>	<b>3</b>	<b>4</b>	<b>5</b>	<b>6</b>	<b>7</b>	<b>8</b>
3444	440 228,95	1 284 850,76	440 228,95	1 284 850,76	Аналитический метод	0,10	—
3445	440 232,95	1 284 850,81	440 232,95	1 284 850,81		0,10	
3446	440 232,96	1 284 850,44	440 232,96	1 284 850,44		0,10	
3447	440 260,84	1 284 850,79	440 260,84	1 284 850,79		0,10	
3448	440 260,83	1 284 851,16	440 260,83	1 284 851,16		0,10	
3449	440 264,83	1 284 851,21	440 264,83	1 284 851,21		0,10	
3450	440 264,84	1 284 850,84	440 264,84	1 284 850,84		0,10	
3451	440 276,51	1 284 850,99	440 276,51	1 284 850,99		0,10	
3452	440 276,50	1 284 851,61	440 276,50	1 284 851,61		0,10	
3453	440 280,50	1 284 851,66	440 280,50	1 284 851,66		0,10	
3454	440 280,56	1 284 847,04	440 280,56	1 284 847,04		0,10	
3455	440 280,06	1 284 847,03	440 280,06	1 284 847,03		0,10	
3456	440 280,83	1 284 832,95	440 280,83	1 284 832,95		0,10	
3457	440 306,79	1 284 835,91	440 306,79	1 284 835,91		0,10	
3458	440 307,55	1 284 847,38	440 307,55	1 284 847,38		0,10	
3459	440 313,18	1 284 847,54	440 313,18	1 284 847,54		0,10	
3460	440 313,07	1 284 851,04	440 313,07	1 284 851,04		0,10	
3461	440 317,07	1 284 851,16	440 317,07	1 284 851,16		0,10	
3462	440 317,18	1 284 847,66	440 317,18	1 284 847,66		0,10	
3463	440 329,77	1 284 848,03	440 329,77	1 284 848,03		0,10	
3464	440 329,65	1 284 851,81	440 329,65	1 284 851,81		0,10	
3465	440 333,65	1 284 851,93	440 333,65	1 284 851,93		0,10	
3466	440 333,76	1 284 848,15	440 333,76	1 284 848,15		0,10	
3467	440 344,96	1 284 848,48	440 344,96	1 284 848,48		0,10	
3468	440 344,85	1 284 852,40	440 344,85	1 284 852,40		0,10	
3469	440 348,85	1 284 852,52	440 348,85	1 284 852,52		0,10	
3470	440 348,96	1 284 848,60	440 348,96	1 284 848,60		0,10	
3471	440 359,41	1 284 848,91	440 359,41	1 284 848,91		0,10	
3472	440 359,30	1 284 852,60	440 359,30	1 284 852,60		0,10	

**Раздел 3**

**Сведения о местоположении измененных (уточненных) границ объекта**

<b>1</b>	<b>2</b>	<b>3</b>	<b>4</b>	<b>5</b>	<b>6</b>	<b>7</b>	<b>8</b>
3473	440 363,30	1 284 852,72	440 363,30	1 284 852,72	Аналитический метод	0,10	—
3474	440 363,41	1 284 849,03	440 363,41	1 284 849,03		0,10	
3475	440 374,07	1 284 849,34	440 374,07	1 284 849,34		0,10	
3476	440 373,97	1 284 852,86	440 373,97	1 284 852,86		0,10	
3477	440 377,96	1 284 852,98	440 377,96	1 284 852,98		0,10	
3478	440 378,07	1 284 849,46	440 378,07	1 284 849,46		0,10	
3479	440 389,06	1 284 849,79	440 389,06	1 284 849,79		0,10	
3480	440 388,95	1 284 853,33	440 388,95	1 284 853,33		0,10	
3481	440 392,95	1 284 853,45	440 392,95	1 284 853,45		0,10	
3482	440 393,06	1 284 849,91	440 393,06	1 284 849,91		0,10	
3483	440 395,69	1 284 849,98	440 395,69	1 284 849,98		0,10	
3484	440 405,27	1 284 850,81	440 405,27	1 284 850,81		0,10	
3485	440 405,18	1 284 853,84	440 405,18	1 284 853,84		0,10	
3486	440 409,18	1 284 853,95	440 409,18	1 284 853,95		0,10	
3487	440 409,26	1 284 851,15	440 409,26	1 284 851,15		0,10	
3488	440 420,37	1 284 852,11	440 420,37	1 284 852,11		0,10	
3489	440 420,30	1 284 854,47	440 420,30	1 284 854,47		0,10	
3490	440 424,30	1 284 854,59	440 424,30	1 284 854,59		0,10	
3491	440 424,39	1 284 851,49	440 424,39	1 284 851,49		0,10	
3492	440 450,83	1 284 857,34	440 450,83	1 284 857,34		0,10	
3493	440 450,08	1 284 880,80	440 450,08	1 284 880,80		0,10	
3494	440 448,38	1 284 907,74	440 448,38	1 284 907,74		0,10	
3495	440 447,66	1 284 940,36	440 447,66	1 284 940,36		0,10	
3496	440 446,34	1 284 940,27	440 446,34	1 284 940,27		0,10	
3497	440 446,03	1 284 944,44	440 446,03	1 284 944,44		0,10	
3498	440 438,74	1 284 944,13	440 438,74	1 284 944,13		0,10	
3499	440 439,29	1 284 937,49	440 439,29	1 284 937,49		0,10	
3500	440 435,30	1 284 937,16	440 435,30	1 284 937,16		0,10	
3501	440 434,74	1 284 943,96	440 434,74	1 284 943,96		0,10	

**Раздел 3**

**Сведения о местоположении измененных (уточненных) границ объекта**

<b>1</b>	<b>2</b>	<b>3</b>	<b>4</b>	<b>5</b>	<b>6</b>	<b>7</b>	<b>8</b>
3502	440 431,17	1 284 943,80	440 431,17	1 284 943,80	Аналитический метод	0,10	—
3503	440 427,01	1 284 943,46	440 427,01	1 284 943,46		0,10	
3504	440 427,59	1 284 936,58	440 427,59	1 284 936,58		0,10	
3505	440 423,60	1 284 936,25	440 423,60	1 284 936,25		0,10	
3506	440 423,03	1 284 943,13	440 423,03	1 284 943,13		0,10	
3507	440 411,75	1 284 942,18	440 411,75	1 284 942,18		0,10	
3508	440 412,33	1 284 935,22	440 412,33	1 284 935,22		0,10	
3509	440 408,35	1 284 934,88	440 408,35	1 284 934,88		0,10	
3510	440 407,77	1 284 941,85	440 407,77	1 284 941,85		0,10	
3511	440 396,07	1 284 940,88	440 396,07	1 284 940,88		0,10	
3512	440 396,59	1 284 934,61	440 396,59	1 284 934,61		0,10	
3513	440 392,61	1 284 934,27	440 392,61	1 284 934,27		0,10	
3514	440 392,08	1 284 940,54	440 392,08	1 284 940,54		0,10	
3515	440 382,14	1 284 939,72	440 382,14	1 284 939,72		0,10	
3516	440 382,65	1 284 933,59	440 382,65	1 284 933,59		0,10	
3517	440 378,66	1 284 933,26	440 378,66	1 284 933,26		0,10	
3518	440 378,15	1 284 939,38	440 378,15	1 284 939,38		0,10	
3519	440 370,30	1 284 938,73	440 370,30	1 284 938,73		0,10	
3520	440 370,81	1 284 932,62	440 370,81	1 284 932,62		0,10	
3521	440 366,82	1 284 932,29	440 366,82	1 284 932,29		0,10	
3522	440 366,31	1 284 938,40	440 366,31	1 284 938,40		0,10	
3523	440 330,69	1 284 935,43	440 330,69	1 284 935,43		0,10	
3524	440 331,15	1 284 929,93	440 331,15	1 284 929,93		0,10	
3525	440 327,16	1 284 929,60	440 327,16	1 284 929,60		0,10	
3526	440 326,70	1 284 935,09	440 326,70	1 284 935,09		0,10	
3527	440 318,07	1 284 934,37	440 318,07	1 284 934,37		0,10	
3528	440 318,51	1 284 929,14	440 318,51	1 284 929,14		0,10	
3529	440 314,52	1 284 928,81	440 314,52	1 284 928,81		0,10	
3530	440 314,09	1 284 934,04	440 314,09	1 284 934,04		0,10	

**Раздел 3**

**Сведения о местоположении измененных (уточненных) границ объекта**

<b>1</b>	<b>2</b>	<b>3</b>	<b>4</b>	<b>5</b>	<b>6</b>	<b>7</b>	<b>8</b>
3531	440 302,51	1 284 933,08	440 302,51	1 284 933,08	Аналитический метод	0,10	—
3532	440 302,93	1 284 928,07	440 302,93	1 284 928,07		0,10	
3533	440 298,94	1 284 927,74	440 298,94	1 284 927,74		0,10	
3534	440 298,53	1 284 932,74	440 298,53	1 284 932,74		0,10	
3535	440 288,43	1 284 931,90	440 288,43	1 284 931,90		0,10	
3536	440 288,83	1 284 927,05	440 288,83	1 284 927,05		0,10	
3537	440 284,85	1 284 926,72	440 284,85	1 284 926,72		0,10	
3538	440 284,44	1 284 931,60	440 284,44	1 284 931,60		0,10	
3539	440 273,70	1 284 930,86	440 273,70	1 284 930,86		0,10	
3540	440 274,04	1 284 925,80	440 274,04	1 284 925,80		0,10	
3541	440 270,05	1 284 925,53	440 270,05	1 284 925,53		0,10	
3542	440 269,71	1 284 930,59	440 269,71	1 284 930,59		0,10	
3543	440 255,75	1 284 929,66	440 255,75	1 284 929,66		0,10	
3544	440 256,09	1 284 924,47	440 256,09	1 284 924,47		0,10	
3545	440 252,10	1 284 924,20	440 252,10	1 284 924,20		0,10	
3546	440 251,75	1 284 929,40	440 251,75	1 284 929,40		0,10	
3547	440 241,82	1 284 928,73	440 241,82	1 284 928,73		0,10	
3548	440 242,18	1 284 923,41	440 242,18	1 284 923,41		0,10	
3549	440 238,19	1 284 923,14	440 238,19	1 284 923,14		0,10	
3550	440 237,83	1 284 928,47	440 237,83	1 284 928,47		0,10	
3551	440 227,71	1 284 927,79	440 227,71	1 284 927,79		0,10	
3552	440 228,05	1 284 922,70	440 228,05	1 284 922,70		0,10	
3553	440 224,06	1 284 922,43	440 224,06	1 284 922,43		0,10	
3554	440 223,67	1 284 928,22	440 223,67	1 284 928,22		0,10	
3555	440 211,71	1 284 934,48	440 211,71	1 284 934,48		0,10	
3556	440 138,44	1 284 929,56	440 138,44	1 284 929,56		0,10	
3557	440 138,89	1 284 923,21	440 138,89	1 284 923,21		0,10	
3558	440 133,01	1 284 922,80	440 133,01	1 284 922,80		0,10	
3559	440 133,38	1 284 917,53	440 133,38	1 284 917,53		0,10	

**Раздел 3**

**Сведения о местоположении измененных (уточненных) границ объекта**

1	2	3	4	5	6	7	8
3560	440 129,39	1 284 917,25	440 129,39	1 284 917,25	Аналитический метод	0,10	—
3561	440 129,02	1 284 922,53	440 129,02	1 284 922,53		0,10	
3562	440 116,80	1 284 921,68	440 116,80	1 284 921,68		0,10	
3563	440 117,17	1 284 916,28	440 117,17	1 284 916,28		0,10	
3564	440 113,18	1 284 916,00	440 113,18	1 284 916,00		0,10	
3565	440 112,81	1 284 921,40	440 112,81	1 284 921,40		0,10	
3566	440 099,60	1 284 920,48	440 099,60	1 284 920,48		0,10	
3567	440 099,93	1 284 915,77	440 099,93	1 284 915,77		0,10	
3568	440 095,94	1 284 915,50	440 095,94	1 284 915,50		0,10	
3569	440 095,61	1 284 920,20	440 095,61	1 284 920,20		0,10	
3570	440 084,90	1 284 919,46	440 084,90	1 284 919,46		0,10	
3571	440 083,83	1 284 919,21	440 083,83	1 284 919,21		0,10	
3572	440 084,15	1 284 914,61	440 084,15	1 284 914,61		0,10	
3573	440 080,16	1 284 914,33	440 080,16	1 284 914,33		0,10	
3574	440 079,90	1 284 918,07	440 079,90	1 284 918,07		0,10	
3575	440 079,51	1 284 916,24	440 079,51	1 284 916,24		0,10	
3576	440 078,05	1 284 913,29	440 078,05	1 284 913,29		0,10	
3577	440 075,35	1 284 911,41	440 075,35	1 284 911,41		0,10	
3578	440 073,16	1 284 910,23	440 073,16	1 284 910,23		0,10	
3434	440 073,83	1 284 905,27	440 073,83	1 284 905,27		0,10	
<b>Вырез 3 из 26</b>							
3579	441 116,47	1 284 071,10	441 116,47	1 284 071,10	Аналитический метод	0,10	—
3580	441 204,57	1 284 089,31	441 204,57	1 284 089,31		0,10	
3581	441 203,74	1 284 093,77	441 203,74	1 284 093,77		0,10	
3582	441 193,16	1 284 091,46	441 193,16	1 284 091,46		0,10	
3583	441 182,11	1 284 089,41	441 182,11	1 284 089,41		0,10	
3584	441 115,56	1 284 075,34	441 115,56	1 284 075,34		0,10	
3579	441 116,47	1 284 071,10	441 116,47	1 284 071,10		0,10	
<b>Вырез 4 из 26</b>							
3585	441 117,32	1 284 067,19	441 117,32	1 284 067,19	Аналитический метод	0,10	—

**Раздел 3**

**Сведения о местоположении измененных (уточненных) границ объекта**

<b>1</b>	<b>2</b>	<b>3</b>	<b>4</b>	<b>5</b>	<b>6</b>	<b>7</b>	<b>8</b>
3586	441 205,30	1 284 085,38	441 205,30	1 284 085,38	Аналитический метод	0,10	—
3587	441 215,79	1 284 028,83	441 215,79	1 284 028,83		0,10	
3588	441 230,79	1 283 963,38	441 230,79	1 283 963,38		0,10	
3589	441 220,70	1 283 960,92	441 220,70	1 283 960,92		0,10	
3590	441 206,42	1 283 955,87	441 206,42	1 283 955,87		0,10	
3591	441 205,28	1 283 955,23	441 205,28	1 283 955,23		0,10	
3592	441 195,09	1 283 954,06	441 195,09	1 283 954,06		0,10	
3593	441 189,50	1 283 952,58	441 189,50	1 283 952,58		0,10	
3594	441 186,89	1 283 950,69	441 186,89	1 283 950,69		0,10	
3595	441 188,21	1 283 946,71	441 188,21	1 283 946,71		0,10	
3596	441 191,24	1 283 948,91	441 191,24	1 283 948,91		0,10	
3597	441 195,83	1 283 950,12	441 195,83	1 283 950,12		0,10	
3598	441 206,55	1 283 951,35	441 206,55	1 283 951,35		0,10	
3599	441 208,08	1 283 952,21	441 208,08	1 283 952,21		0,10	
3600	441 221,85	1 283 957,08	441 221,85	1 283 957,08		0,10	
3601	441 231,59	1 283 959,46	441 231,59	1 283 959,46		0,10	
3602	441 235,41	1 283 943,21	441 235,41	1 283 943,21		0,10	
3603	441 224,71	1 283 940,76	441 224,71	1 283 940,76		0,10	
3604	441 225,61	1 283 936,86	441 225,61	1 283 936,86		0,10	
3605	441 236,30	1 283 939,31	441 236,30	1 283 939,31		0,10	
3606	441 238,34	1 283 930,43	441 238,34	1 283 930,43		0,10	
3607	441 227,64	1 283 928,09	441 227,64	1 283 928,09		0,10	
3608	441 228,50	1 283 924,18	441 228,50	1 283 924,18		0,10	
3609	441 239,23	1 283 926,53	441 239,23	1 283 926,53		0,10	
3610	441 241,12	1 283 918,27	441 241,12	1 283 918,27		0,10	
3611	441 216,36	1 283 912,85	441 216,36	1 283 912,85		0,10	
3612	441 215,54	1 283 916,57	441 215,54	1 283 916,57		0,10	
3613	441 211,63	1 283 915,71	441 211,63	1 283 915,71		0,10	
3614	441 212,45	1 283 911,99	441 212,45	1 283 911,99		0,10	

**Раздел 3**

**Сведения о местоположении измененных (уточненных) границ объекта**

<b>1</b>	<b>2</b>	<b>3</b>	<b>4</b>	<b>5</b>	<b>6</b>	<b>7</b>	<b>8</b>
3615	441 178,18	1 283 904,48	441 178,18	1 283 904,48	Аналитический метод	0,10	—
3616	441 153,23	1 283 898,76	441 153,23	1 283 898,76		0,10	
3617	441 137,70	1 283 972,85	441 137,70	1 283 972,85		0,10	
3618	441 144,93	1 283 974,44	441 144,93	1 283 974,44		0,10	
3619	441 144,00	1 283 978,67	441 144,00	1 283 978,67		0,10	
3620	441 140,10	1 283 977,81	441 140,10	1 283 977,81		0,10	
3621	441 140,17	1 283 977,49	441 140,17	1 283 977,49		0,10	
3622	441 136,88	1 283 976,78	441 136,88	1 283 976,78		0,10	
3585	441 117,32	1 284 067,19	441 117,32	1 284 067,19		0,10	
<b>Вырез 5 из 26</b>							
3623	442 099,42	1 283 831,48	442 099,42	1 283 831,48	Аналитический метод	0,10	—
3624	442 116,10	1 283 917,14	442 116,10	1 283 917,14		0,10	
3625	442 117,56	1 283 941,37	442 117,56	1 283 941,37		0,10	
3626	442 137,40	1 283 942,45	442 137,40	1 283 942,45		0,10	
3627	442 238,37	1 283 937,64	442 238,37	1 283 937,64		0,10	
3628	442 285,04	1 283 935,81	442 285,04	1 283 935,81		0,10	
3629	442 375,01	1 283 932,27	442 375,01	1 283 932,27		0,10	
3630	442 437,75	1 283 929,01	442 437,75	1 283 929,01		0,10	
3631	442 512,26	1 283 925,31	442 512,26	1 283 925,31		0,10	
3632	442 525,35	1 283 869,58	442 525,35	1 283 869,58		0,10	
3633	442 539,60	1 283 821,95	442 539,60	1 283 821,95		0,10	
3634	442 543,75	1 283 794,81	442 543,75	1 283 794,81		0,10	
3635	442 544,55	1 283 789,55	442 544,55	1 283 789,55		0,10	
3636	442 485,29	1 283 778,92	442 485,29	1 283 778,92		0,10	
3637	442 441,21	1 283 772,61	442 441,21	1 283 772,61		0,10	
3638	442 383,81	1 283 769,60	442 383,81	1 283 769,60		0,10	
3639	442 289,77	1 283 774,23	442 289,77	1 283 774,23		0,10	
3640	442 267,43	1 283 775,68	442 267,43	1 283 775,68		0,10	
3641	442 270,92	1 283 847,13	442 270,92	1 283 847,13		0,10	

**Раздел 3**

**Сведения о местоположении измененных (уточненных) границ объекта**

1	2	3	4	5	6	7	8
3642	442 266,93	1 283 847,32	442 266,93	1 283 847,32	Аналитический метод	0,10	—
3643	442 263,44	1 283 775,93	442 263,44	1 283 775,93		0,10	
3644	442 189,11	1 283 780,73	442 189,11	1 283 780,73		0,10	
3645	442 127,17	1 283 787,24	442 127,17	1 283 787,24		0,10	
3646	442 093,79	1 283 792,23	442 093,79	1 283 792,23		0,10	
3623	442 099,42	1 283 831,48	442 099,42	1 283 831,48		0,10	
<b>Вырез 6 из 26</b>							
3647	440 181,74	1 284 211,14	440 181,74	1 284 211,14	Аналитический метод	0,10	—
3648	440 195,25	1 284 088,27	440 195,25	1 284 088,27		0,10	
3649	440 198,25	1 284 072,33	440 198,25	1 284 072,33		0,10	
3650	440 331,11	1 284 100,63	440 331,11	1 284 100,63		0,10	
3651	440 331,94	1 284 096,72	440 331,94	1 284 096,72		0,10	
3652	440 198,99	1 284 068,40	440 198,99	1 284 068,40		0,10	
3653	440 205,65	1 284 033,09	440 205,65	1 284 033,09		0,10	
3654	440 207,45	1 284 033,43	440 207,45	1 284 033,43		0,10	
3655	440 207,20	1 284 034,23	440 207,20	1 284 034,23		0,10	
3656	440 212,87	1 284 035,42	440 212,87	1 284 035,42		0,10	
3657	440 220,71	1 283 997,47	440 220,71	1 283 997,47		0,10	
3658	440 225,53	1 283 998,38	440 225,53	1 283 998,38		0,10	
3659	440 225,87	1 283 996,61	440 225,87	1 283 996,61		0,10	
3660	440 294,94	1 284 010,89	440 294,94	1 284 010,89		0,10	
3661	440 296,25	1 284 004,52	440 296,25	1 284 004,52		0,10	
3662	440 292,33	1 284 003,71	440 292,33	1 284 003,71		0,10	
3663	440 291,83	1 284 006,16	440 291,83	1 284 006,16		0,10	
3664	440 219,68	1 283 991,24	440 219,68	1 283 991,24		0,10	
3665	440 217,72	1 283 992,19	440 217,72	1 283 992,19		0,10	
3666	440 217,59	1 283 992,82	440 217,59	1 283 992,82		0,10	
3667	440 216,48	1 283 992,61	440 216,48	1 283 992,61	0,10		
3668	440 215,94	1 283 995,48	440 215,94	1 283 995,48	0,10		



**Раздел 3**

**Сведения о местоположении измененных (уточненных) границ объекта**

<b>1</b>	<b>2</b>	<b>3</b>	<b>4</b>	<b>5</b>	<b>6</b>	<b>7</b>	<b>8</b>
3669	440 212,85	1 283 994,90	440 212,85	1 283 994,90	Аналитический метод	0,10	—
3670	440 223,83	1 283 948,20	440 223,83	1 283 948,20		0,10	
3671	440 235,88	1 283 906,59	440 235,88	1 283 906,59		0,10	
3672	440 238,90	1 283 902,78	440 238,90	1 283 902,78		0,10	
3673	440 242,17	1 283 902,78	440 242,17	1 283 902,78		0,10	
3674	440 305,47	1 283 915,88	440 305,47	1 283 915,88		0,10	
3675	440 392,23	1 283 935,07	440 392,23	1 283 935,07		0,10	
3676	440 393,09	1 283 931,17	440 393,09	1 283 931,17		0,10	
3677	440 308,36	1 283 912,40	440 308,36	1 283 912,40		0,10	
3678	440 310,51	1 283 903,93	440 310,51	1 283 903,93		0,10	
3679	440 418,63	1 283 926,89	440 418,63	1 283 926,89		0,10	
3680	440 404,13	1 284 007,14	440 404,13	1 284 007,14		0,10	
3681	440 394,73	1 284 005,10	440 394,73	1 284 005,10		0,10	
3682	440 386,86	1 284 044,85	440 386,86	1 284 044,85		0,10	
3683	440 390,79	1 284 045,62	440 390,79	1 284 045,62		0,10	
3684	440 397,86	1 284 009,88	440 397,86	1 284 009,88		0,10	
3685	440 403,41	1 284 011,08	440 403,41	1 284 011,08		0,10	
3686	440 393,47	1 284 066,11	440 393,47	1 284 066,11		0,10	
3687	440 397,41	1 284 066,82	440 397,41	1 284 066,82		0,10	
3688	440 422,55	1 283 927,71	440 422,55	1 283 927,71		0,10	
3689	440 515,53	1 283 947,42	440 515,53	1 283 947,42		0,10	
3690	440 513,56	1 283 955,79	440 513,56	1 283 955,79		0,10	
3691	440 453,78	1 283 943,26	440 453,78	1 283 943,26		0,10	
3692	440 452,96	1 283 947,17	440 452,96	1 283 947,17		0,10	
3693	440 516,66	1 283 960,61	440 516,66	1 283 960,61		0,10	
3694	440 516,75	1 283 960,26	440 516,75	1 283 960,26		0,10	
3695	440 536,43	1 283 963,93	440 536,43	1 283 963,93		0,10	
3696	440 537,16	1 283 960,00	440 537,16	1 283 960,00		0,10	
3697	440 517,61	1 283 956,35	440 517,61	1 283 956,35		0,10	

**Раздел 3**

**Сведения о местоположении измененных (уточненных) границ объекта**

<b>1</b>	<b>2</b>	<b>3</b>	<b>4</b>	<b>5</b>	<b>6</b>	<b>7</b>	<b>8</b>
3698	440 519,45	1 283 948,24	440 519,45	1 283 948,24	Аналитический метод	0,10	—
3699	440 598,54	1 283 964,73	440 598,54	1 283 964,73		0,10	
3700	440 561,01	1 284 147,45	440 561,01	1 284 147,45		0,10	
3701	440 456,83	1 284 123,45	440 456,83	1 284 123,45		0,10	
3702	440 455,94	1 284 127,35	440 455,94	1 284 127,35		0,10	
3703	440 560,20	1 284 151,37	440 560,20	1 284 151,37		0,10	
3704	440 559,99	1 284 152,39	440 559,99	1 284 152,39		0,10	
3705	440 563,91	1 284 153,20	440 563,91	1 284 153,20		0,10	
3706	440 568,43	1 284 131,21	440 568,43	1 284 131,21		0,10	
3707	440 592,95	1 284 135,75	440 592,95	1 284 135,75		0,10	
3708	440 592,69	1 284 137,13	440 592,69	1 284 137,13		0,10	
3709	440 596,62	1 284 137,86	440 596,62	1 284 137,86		0,10	
3710	440 596,88	1 284 136,47	440 596,88	1 284 136,47		0,10	
3711	440 608,80	1 284 138,68	440 608,80	1 284 138,68		0,10	
3712	440 608,61	1 284 139,73	440 608,61	1 284 139,73		0,10	
3713	440 612,54	1 284 140,45	440 612,54	1 284 140,45		0,10	
3714	440 612,74	1 284 139,40	440 612,74	1 284 139,40		0,10	
3715	440 624,24	1 284 141,53	440 624,24	1 284 141,53		0,10	
3716	440 624,08	1 284 142,40	440 624,08	1 284 142,40		0,10	
3717	440 628,01	1 284 143,12	440 628,01	1 284 143,12		0,10	
3718	440 628,17	1 284 142,26	440 628,17	1 284 142,26		0,10	
3719	440 639,96	1 284 144,44	440 639,96	1 284 144,44		0,10	
3720	440 639,68	1 284 145,94	440 639,68	1 284 145,94		0,10	
3721	440 643,62	1 284 146,67	440 643,62	1 284 146,67		0,10	
3722	440 644,62	1 284 141,23	440 644,62	1 284 141,23		0,10	
3723	440 569,24	1 284 127,29	440 569,24	1 284 127,29		0,10	
3724	440 590,54	1 284 023,68	440 590,54	1 284 023,68	0,10		
3725	440 602,30	1 284 026,57	440 602,30	1 284 026,57	0,10		
3726	440 587,14	1 284 100,62	440 587,14	1 284 100,62	0,10		

**Раздел 3**

**Сведения о местоположении измененных (уточненных) границ объекта**

<b>1</b>	<b>2</b>	<b>3</b>	<b>4</b>	<b>5</b>	<b>6</b>	<b>7</b>	<b>8</b>
3727	440 592,14	1 284 101,64	440 592,14	1 284 101,64	Аналитический метод	0,10	—
3728	440 592,94	1 284 097,72	440 592,94	1 284 097,72		0,10	
3729	440 591,86	1 284 097,50	440 591,86	1 284 097,50		0,10	
3730	440 594,26	1 284 085,74	440 594,26	1 284 085,74		0,10	
3731	440 595,12	1 284 085,92	440 595,12	1 284 085,92		0,10	
3732	440 595,92	1 284 082,00	440 595,92	1 284 082,00		0,10	
3733	440 595,07	1 284 081,83	440 595,07	1 284 081,83		0,10	
3734	440 597,49	1 284 070,02	440 597,49	1 284 070,02		0,10	
3735	440 597,98	1 284 070,12	440 597,98	1 284 070,12		0,10	
3736	440 598,78	1 284 066,20	440 598,78	1 284 066,20		0,10	
3737	440 598,29	1 284 066,10	440 598,29	1 284 066,10		0,10	
3738	440 600,68	1 284 054,40	440 600,68	1 284 054,40		0,10	
3739	440 601,72	1 284 054,61	440 601,72	1 284 054,61		0,10	
3740	440 602,52	1 284 050,69	440 602,52	1 284 050,69		0,10	
3741	440 601,49	1 284 050,48	440 601,49	1 284 050,48		0,10	
3742	440 603,90	1 284 038,69	440 603,90	1 284 038,69		0,10	
3743	440 604,92	1 284 038,90	440 604,92	1 284 038,90		0,10	
3744	440 605,73	1 284 034,98	440 605,73	1 284 034,98		0,10	
3745	440 604,71	1 284 034,77	440 604,71	1 284 034,77		0,10	
3746	440 606,99	1 284 023,60	440 606,99	1 284 023,60		0,10	
3747	440 591,35	1 284 019,76	440 591,35	1 284 019,76		0,10	
3748	440 602,45	1 283 965,55	440 602,45	1 283 965,55		0,10	
3749	440 736,00	1 283 994,23	440 736,00	1 283 994,23		0,10	
3750	440 787,31	1 284 004,63	440 787,31	1 284 004,63		0,10	
3751	440 785,93	1 284 011,42	440 785,93	1 284 011,42		0,10	
3752	440 729,25	1 283 999,35	440 729,25	1 283 999,35		0,10	
3753	440 721,60	1 284 035,42	440 721,60	1 284 035,42		0,10	
3754	440 715,88	1 284 034,35	440 715,88	1 284 034,35		0,10	
3755	440 716,03	1 284 033,52	440 716,03	1 284 033,52		0,10	

**Раздел 3**

**Сведения о местоположении измененных (уточненных) границ объекта**

<b>1</b>	<b>2</b>	<b>3</b>	<b>4</b>	<b>5</b>	<b>6</b>	<b>7</b>	<b>8</b>
3756	440 712,10	1 284 032,78	440 712,10	1 284 032,78	Аналитический метод	0,10	—
3757	440 711,94	1 284 033,62	440 711,94	1 284 033,62		0,10	
3758	440 696,03	1 284 030,64	440 696,03	1 284 030,64		0,10	
3759	440 696,17	1 284 029,90	440 696,17	1 284 029,90		0,10	
3760	440 692,24	1 284 029,16	440 692,24	1 284 029,16		0,10	
3761	440 692,10	1 284 029,90	440 692,10	1 284 029,90		0,10	
3762	440 676,67	1 284 027,01	440 676,67	1 284 027,01		0,10	
3763	440 676,86	1 284 026,03	440 676,86	1 284 026,03		0,10	
3764	440 672,92	1 284 025,29	440 672,92	1 284 025,29		0,10	
3765	440 672,74	1 284 026,27	440 672,74	1 284 026,27		0,10	
3766	440 657,92	1 284 023,50	440 657,92	1 284 023,50		0,10	
3767	440 658,20	1 284 022,01	440 658,20	1 284 022,01		0,10	
3768	440 654,27	1 284 021,27	440 654,27	1 284 021,27		0,10	
3769	440 653,26	1 284 026,69	440 653,26	1 284 026,69		0,10	
3770	440 720,76	1 284 039,34	440 720,76	1 284 039,34		0,10	
3771	440 717,53	1 284 054,55	440 717,53	1 284 054,55		0,10	
3772	440 647,88	1 284 039,07	440 647,88	1 284 039,07		0,10	
3773	440 646,78	1 284 044,04	440 646,78	1 284 044,04		0,10	
3774	440 650,68	1 284 044,90	440 650,68	1 284 044,90		0,10	
3775	440 650,92	1 284 043,85	440 650,92	1 284 043,85		0,10	
3776	440 665,56	1 284 047,10	440 665,56	1 284 047,10		0,10	
3777	440 665,42	1 284 047,72	440 665,42	1 284 047,72		0,10	
3778	440 669,33	1 284 048,58	440 669,33	1 284 048,58		0,10	
3779	440 669,46	1 284 047,97	440 669,46	1 284 047,97		0,10	
3780	440 683,21	1 284 051,02	440 683,21	1 284 051,02		0,10	
3781	440 683,09	1 284 051,59	440 683,09	1 284 051,59		0,10	
3782	440 686,99	1 284 052,46	440 686,99	1 284 052,46		0,10	
3783	440 687,12	1 284 051,89	440 687,12	1 284 051,89		0,10	
3784	440 704,27	1 284 055,70	440 704,27	1 284 055,70		0,10	

**Раздел 3**

**Сведения о местоположении измененных (уточненных) границ объекта**

<b>1</b>	<b>2</b>	<b>3</b>	<b>4</b>	<b>5</b>	<b>6</b>	<b>7</b>	<b>8</b>
3785	440 704,10	1 284 056,48	440 704,10	1 284 056,48	Аналитический метод	0,10	—
3786	440 708,01	1 284 057,35	440 708,01	1 284 057,35		0,10	
3787	440 708,18	1 284 056,57	440 708,18	1 284 056,57		0,10	
3788	440 720,61	1 284 059,33	440 720,61	1 284 059,33		0,10	
3789	440 732,33	1 284 004,10	440 732,33	1 284 004,10		0,10	
3790	440 785,13	1 284 015,34	440 785,13	1 284 015,34		0,10	
3791	440 783,94	1 284 021,17	440 783,94	1 284 021,17		0,10	
3792	440 761,97	1 284 016,63	440 761,97	1 284 016,63		0,10	
3793	440 760,13	1 284 017,91	440 760,13	1 284 017,91		0,10	
3794	440 756,86	1 284 024,88	440 756,86	1 284 024,88		0,10	
3795	440 752,84	1 284 023,79	440 752,84	1 284 023,79		0,10	
3796	440 738,54	1 284 021,93	440 738,54	1 284 021,93		0,10	
3797	440 734,89	1 284 039,60	440 734,89	1 284 039,60		0,10	
3798	440 729,95	1 284 074,78	440 729,95	1 284 074,78		0,10	
3799	440 728,79	1 284 079,11	440 728,79	1 284 079,11		0,10	
3800	440 725,47	1 284 081,68	440 725,47	1 284 081,68		0,10	
3801	440 720,39	1 284 083,37	440 720,39	1 284 083,37		0,10	
3802	440 709,05	1 284 081,81	440 709,05	1 284 081,81		0,10	
3803	440 689,09	1 284 086,61	440 689,09	1 284 086,61		0,10	
3804	440 682,84	1 284 087,75	440 682,84	1 284 087,75		0,10	
3805	440 677,14	1 284 092,24	440 677,14	1 284 092,24		0,10	
3806	440 675,13	1 284 097,04	440 675,13	1 284 097,04		0,10	
3807	440 670,87	1 284 096,86	440 670,87	1 284 096,86		0,10	
3808	440 647,32	1 284 090,73	440 647,32	1 284 090,73		0,10	
3809	440 645,52	1 284 088,44	440 645,52	1 284 088,44		0,10	
3810	440 642,37	1 284 090,91	440 642,37	1 284 090,91		0,10	
3811	440 645,00	1 284 094,26	440 645,00	1 284 094,26		0,10	
3812	440 670,27	1 284 100,84	440 670,27	1 284 100,84		0,10	
3813	440 672,43	1 284 100,93	440 672,43	1 284 100,93		0,10	

**Раздел 3**

**Сведения о местоположении измененных (уточненных) границ объекта**

<b>1</b>	<b>2</b>	<b>3</b>	<b>4</b>	<b>5</b>	<b>6</b>	<b>7</b>	<b>8</b>
3814	440 671,40	1 284 107,24	440 671,40	1 284 107,24	Аналитический метод	0,10	—
3815	440 668,58	1 284 128,79	440 668,58	1 284 128,79		0,10	
3816	440 664,43	1 284 152,80	440 664,43	1 284 152,80		0,10	
3817	440 664,92	1 284 154,97	440 664,92	1 284 154,97		0,10	
3818	440 664,07	1 284 156,08	440 664,07	1 284 156,08		0,10	
3819	440 658,66	1 284 166,68	440 658,66	1 284 166,68		0,10	
3820	440 656,33	1 284 175,67	440 656,33	1 284 175,67		0,10	
3821	440 655,88	1 284 179,39	440 655,88	1 284 179,39		0,10	
3822	440 649,64	1 284 198,49	440 649,64	1 284 198,49		0,10	
3823	440 648,36	1 284 197,92	440 648,36	1 284 197,92		0,10	
3824	440 646,74	1 284 201,58	440 646,74	1 284 201,58		0,10	
3825	440 652,06	1 284 203,94	440 652,06	1 284 203,94		0,10	
3826	440 659,81	1 284 180,26	440 659,81	1 284 180,26		0,10	
3827	440 660,27	1 284 176,42	440 660,27	1 284 176,42		0,10	
3828	440 662,42	1 284 168,10	440 662,42	1 284 168,10		0,10	
3829	440 667,47	1 284 158,22	440 667,47	1 284 158,22		0,10	
3830	440 669,23	1 284 155,91	440 669,23	1 284 155,91		0,10	
3831	440 668,50	1 284 152,69	440 668,50	1 284 152,69		0,10	
3832	440 672,54	1 284 129,40	440 672,54	1 284 129,40		0,10	
3833	440 675,36	1 284 107,82	440 675,36	1 284 107,82		0,10	
3834	440 676,44	1 284 101,20	440 676,44	1 284 101,20		0,10	
3835	440 677,85	1 284 101,21	440 677,85	1 284 101,21		0,10	
3836	440 680,45	1 284 094,72	440 680,45	1 284 094,72		0,10	
3837	440 684,53	1 284 091,51	440 684,53	1 284 091,51		0,10	
3838	440 689,91	1 284 090,53	440 689,91	1 284 090,53		0,10	
3839	440 709,25	1 284 085,87	440 709,25	1 284 085,87		0,10	
3840	440 720,76	1 284 087,46	440 720,76	1 284 087,46		0,10	
3841	440 727,38	1 284 085,26	440 727,38	1 284 085,26		0,10	
3842	440 732,31	1 284 081,45	440 732,31	1 284 081,45		0,10	

**Раздел 3**

**Сведения о местоположении измененных (уточненных) границ объекта**

<b>1</b>	<b>2</b>	<b>3</b>	<b>4</b>	<b>5</b>	<b>6</b>	<b>7</b>	<b>8</b>
3843	440 733,87	1 284 075,58	440 733,87	1 284 075,58	Аналитический метод	0,10	—
3844	440 738,83	1 284 040,29	440 738,83	1 284 040,29		0,10	
3845	440 741,78	1 284 026,47	440 741,78	1 284 026,47		0,10	
3846	440 752,04	1 284 027,72	440 752,04	1 284 027,72		0,10	
3847	440 755,11	1 284 028,62	440 755,11	1 284 028,62		0,10	
3848	440 759,13	1 284 029,33	440 759,13	1 284 029,33		0,10	
3849	440 763,12	1 284 020,95	440 763,12	1 284 020,95		0,10	
3850	440 783,14	1 284 025,09	440 783,14	1 284 025,09		0,10	
3851	440 765,49	1 284 111,81	440 765,49	1 284 111,81		0,10	
3852	440 747,37	1 284 108,22	440 747,37	1 284 108,22		0,10	
3853	440 762,67	1 284 036,76	440 762,67	1 284 036,76		0,10	
3854	440 757,58	1 284 035,67	440 757,58	1 284 035,67		0,10	
3855	440 756,74	1 284 039,58	440 756,74	1 284 039,58		0,10	
3856	440 757,92	1 284 039,83	440 757,92	1 284 039,83		0,10	
3857	440 755,76	1 284 049,90	440 755,76	1 284 049,90		0,10	
3858	440 754,35	1 284 049,60	440 754,35	1 284 049,60		0,10	
3859	440 753,51	1 284 053,51	440 753,51	1 284 053,51		0,10	
3860	440 754,93	1 284 053,81	440 754,93	1 284 053,81		0,10	
3861	440 752,69	1 284 064,27	440 752,69	1 284 064,27		0,10	
3862	440 751,47	1 284 064,00	440 751,47	1 284 064,00		0,10	
3863	440 750,63	1 284 067,92	440 750,63	1 284 067,92		0,10	
3864	440 751,85	1 284 068,18	440 751,85	1 284 068,18		0,10	
3865	440 749,83	1 284 077,64	440 749,83	1 284 077,64		0,10	
3866	440 748,67	1 284 077,39	440 748,67	1 284 077,39		0,10	
3867	440 747,84	1 284 081,30	440 747,84	1 284 081,30		0,10	
3868	440 748,99	1 284 081,55	440 748,99	1 284 081,55		0,10	
3869	440 746,82	1 284 091,70	440 746,82	1 284 091,70		0,10	
3870	440 746,20	1 284 091,56	440 746,20	1 284 091,56		0,10	
3871	440 745,36	1 284 095,48	440 745,36	1 284 095,48		0,10	

**Раздел 3**

**Сведения о местоположении измененных (уточненных) границ объекта**

<b>1</b>	<b>2</b>	<b>3</b>	<b>4</b>	<b>5</b>	<b>6</b>	<b>7</b>	<b>8</b>
3872	440 745,98	1 284 095,61	440 745,98	1 284 095,61	Аналитический метод	0,10	—
3873	440 743,74	1 284 106,07	440 743,74	1 284 106,07		0,10	
3874	440 743,01	1 284 105,92	440 743,01	1 284 105,92		0,10	
3875	440 742,20	1 284 109,84	440 742,20	1 284 109,84		0,10	
3876	440 742,90	1 284 109,99	440 742,90	1 284 109,99		0,10	
3877	440 742,61	1 284 111,35	440 742,61	1 284 111,35		0,10	
3878	440 764,69	1 284 115,73	440 764,69	1 284 115,73		0,10	
3879	440 758,96	1 284 143,89	440 758,96	1 284 143,89		0,10	
3880	440 751,45	1 284 186,48	440 751,45	1 284 186,48		0,10	
3881	440 714,05	1 284 180,26	440 714,05	1 284 180,26		0,10	
3882	440 715,61	1 284 154,82	440 715,61	1 284 154,82		0,10	
3883	440 679,93	1 284 146,77	440 679,93	1 284 146,77		0,10	
3884	440 678,85	1 284 151,59	440 678,85	1 284 151,59		0,10	
3885	440 682,75	1 284 152,47	440 682,75	1 284 152,47		0,10	
3886	440 682,96	1 284 151,55	440 682,96	1 284 151,55		0,10	
3887	440 697,58	1 284 154,85	440 697,58	1 284 154,85		0,10	
3888	440 697,43	1 284 155,50	440 697,43	1 284 155,50		0,10	
3889	440 701,33	1 284 156,38	440 701,33	1 284 156,38		0,10	
3890	440 701,48	1 284 155,73	440 701,48	1 284 155,73		0,10	
3891	440 711,41	1 284 157,97	440 711,41	1 284 157,97		0,10	
3892	440 709,83	1 284 183,61	440 709,83	1 284 183,61		0,10	
3893	440 750,75	1 284 190,42	440 750,75	1 284 190,42		0,10	
3894	440 747,24	1 284 210,35	440 747,24	1 284 210,35		0,10	
3895	440 751,18	1 284 211,05	440 751,18	1 284 211,05		0,10	
3896	440 762,89	1 284 144,64	440 762,89	1 284 144,64		0,10	
3897	440 763,86	1 284 139,84	440 763,86	1 284 139,84		0,10	
3898	440 811,51	1 284 152,73	440 811,51	1 284 152,73		0,10	
3899	440 808,68	1 284 177,66	440 808,68	1 284 177,66		0,10	
3900	440 812,54	1 284 178,64	440 812,54	1 284 178,64		0,10	



**Раздел 3**

**Сведения о местоположении измененных (уточненных) границ объекта**

<b>1</b>	<b>2</b>	<b>3</b>	<b>4</b>	<b>5</b>	<b>6</b>	<b>7</b>	<b>8</b>
3901	440 815,87	1 284 149,77	440 815,87	1 284 149,77	Аналитический метод	0,10	—
3902	440 764,66	1 284 135,91	440 764,66	1 284 135,91		0,10	
3903	440 771,52	1 284 102,23	440 771,52	1 284 102,23		0,10	
3904	440 805,84	1 284 100,94	440 805,84	1 284 100,94		0,10	
3905	440 835,30	1 284 107,42	440 835,30	1 284 107,42		0,10	
3906	440 835,20	1 284 107,88	440 835,20	1 284 107,88		0,10	
3907	440 839,11	1 284 108,74	440 839,11	1 284 108,74		0,10	
3908	440 840,07	1 284 104,37	440 840,07	1 284 104,37		0,10	
3909	440 806,20	1 284 096,93	440 806,20	1 284 096,93		0,10	
3910	440 772,34	1 284 098,20	440 772,34	1 284 098,20		0,10	
3911	440 791,25	1 284 005,36	440 791,25	1 284 005,36		0,10	
3912	440 911,87	1 284 027,82	440 911,87	1 284 027,82		0,10	
3913	441 101,97	1 284 071,29	441 101,97	1 284 071,29		0,10	
3914	441 102,66	1 284 068,25	441 102,66	1 284 068,25		0,10	
3915	441 112,56	1 284 070,29	441 112,56	1 284 070,29		0,10	
3916	441 110,71	1 284 078,82	441 110,71	1 284 078,82		0,10	
3917	441 105,17	1 284 077,27	441 105,17	1 284 077,27		0,10	
3918	441 100,28	1 284 101,27	441 100,28	1 284 101,27		0,10	
3919	441 090,32	1 284 099,04	441 090,32	1 284 099,04		0,10	
3920	441 091,08	1 284 095,69	441 091,08	1 284 095,69		0,10	
3921	441 087,17	1 284 094,82	441 087,17	1 284 094,82		0,10	
3922	441 086,42	1 284 098,16	441 086,42	1 284 098,16		0,10	
3923	441 073,63	1 284 095,29	441 073,63	1 284 095,29		0,10	
3924	441 074,42	1 284 091,78	441 074,42	1 284 091,78		0,10	
3925	441 070,51	1 284 090,91	441 070,51	1 284 090,91		0,10	
3926	441 069,73	1 284 094,42	441 069,73	1 284 094,42		0,10	
3927	441 059,37	1 284 092,10	441 059,37	1 284 092,10		0,10	
3928	441 060,11	1 284 088,81	441 060,11	1 284 088,81		0,10	
3929	441 056,21	1 284 087,93	441 056,21	1 284 087,93		0,10	

**Раздел 3**

**Сведения о местоположении измененных (уточненных) границ объекта**

<b>1</b>	<b>2</b>	<b>3</b>	<b>4</b>	<b>5</b>	<b>6</b>	<b>7</b>	<b>8</b>
3930	441 055,47	1 284 091,22	441 055,47	1 284 091,22	Аналитический метод	0,10	—
3931	441 045,35	1 284 088,95	441 045,35	1 284 088,95		0,10	
3932	441 046,07	1 284 085,77	441 046,07	1 284 085,77		0,10	
3933	441 042,16	1 284 084,90	441 042,16	1 284 084,90		0,10	
3934	441 041,45	1 284 088,08	441 041,45	1 284 088,08		0,10	
3935	441 030,86	1 284 085,70	441 030,86	1 284 085,70		0,10	
3936	441 031,59	1 284 082,44	441 031,59	1 284 082,44		0,10	
3937	441 027,69	1 284 081,56	441 027,69	1 284 081,56		0,10	
3938	441 026,95	1 284 084,83	441 026,95	1 284 084,83		0,10	
3939	441 014,26	1 284 081,98	441 014,26	1 284 081,98		0,10	
3940	441 015,00	1 284 078,66	441 015,00	1 284 078,66		0,10	
3941	441 011,10	1 284 077,78	441 011,10	1 284 077,78		0,10	
3942	441 009,48	1 284 085,01	441 009,48	1 284 085,01		0,10	
3943	441 099,48	1 284 105,19	441 099,48	1 284 105,19		0,10	
3944	441 096,09	1 284 121,86	441 096,09	1 284 121,86		0,10	
3945	441 002,82	1 284 102,01	441 002,82	1 284 102,01		0,10	
3946	441 001,49	1 284 108,24	441 001,49	1 284 108,24		0,10	
3947	441 005,40	1 284 109,07	441 005,40	1 284 109,07		0,10	
3948	441 005,90	1 284 106,75	441 005,90	1 284 106,75		0,10	
3949	441 018,88	1 284 109,51	441 018,88	1 284 109,51		0,10	
3950	441 018,36	1 284 111,96	441 018,36	1 284 111,96		0,10	
3951	441 022,27	1 284 112,79	441 022,27	1 284 112,79		0,10	
3952	441 022,79	1 284 110,35	441 022,79	1 284 110,35		0,10	
3953	441 032,86	1 284 112,49	441 032,86	1 284 112,49		0,10	
3954	441 032,28	1 284 115,20	441 032,28	1 284 115,20		0,10	
3955	441 036,19	1 284 116,03	441 036,19	1 284 116,03		0,10	
3956	441 036,77	1 284 113,32	441 036,77	1 284 113,32		0,10	
3957	441 046,23	1 284 115,33	441 046,23	1 284 115,33		0,10	
3958	441 045,62	1 284 118,20	441 045,62	1 284 118,20		0,10	

**Раздел 3**

**Сведения о местоположении измененных (уточненных) границ объекта**

<b>1</b>	<b>2</b>	<b>3</b>	<b>4</b>	<b>5</b>	<b>6</b>	<b>7</b>	<b>8</b>
3959	441 049,53	1 284 119,03	441 049,53	1 284 119,03	Аналитический метод	0,10	—
3960	441 050,14	1 284 116,17	441 050,14	1 284 116,17		0,10	
3961	441 060,42	1 284 118,35	441 060,42	1 284 118,35		0,10	
3962	441 059,80	1 284 121,25	441 059,80	1 284 121,25		0,10	
3963	441 063,71	1 284 122,08	441 063,71	1 284 122,08		0,10	
3964	441 064,33	1 284 119,19	441 064,33	1 284 119,19		0,10	
3965	441 077,44	1 284 121,98	441 077,44	1 284 121,98		0,10	
3966	441 076,81	1 284 124,95	441 076,81	1 284 124,95		0,10	
3967	441 080,72	1 284 125,78	441 080,72	1 284 125,78		0,10	
3968	441 081,35	1 284 122,81	441 081,35	1 284 122,81		0,10	
3969	441 095,29	1 284 125,78	441 095,29	1 284 125,78		0,10	
3970	441 087,16	1 284 165,82	441 087,16	1 284 165,82		0,10	
3971	441 085,28	1 284 165,39	441 085,28	1 284 165,39		0,10	
3972	441 084,42	1 284 164,71	441 084,42	1 284 164,71		0,10	
3973	441 065,45	1 284 160,73	441 065,45	1 284 160,73		0,10	
3974	441 065,21	1 284 160,95	441 065,21	1 284 160,95		0,10	
3975	441 063,99	1 284 160,32	441 063,99	1 284 160,32		0,10	
3976	441 044,07	1 284 155,95	441 044,07	1 284 155,95		0,10	
3977	441 031,72	1 284 152,24	441 031,72	1 284 152,24		0,10	
3978	441 026,33	1 284 149,79	441 026,33	1 284 149,79		0,10	
3979	441 025,65	1 284 148,96	441 025,65	1 284 148,96		0,10	
3980	441 025,77	1 284 147,56	441 025,77	1 284 147,56		0,10	
3981	441 022,26	1 284 139,01	441 022,26	1 284 139,01		0,10	
3982	441 018,56	1 284 140,52	441 018,56	1 284 140,52		0,10	
3983	441 021,70	1 284 148,18	441 021,70	1 284 148,18		0,10	
3984	441 021,52	1 284 150,25	441 021,52	1 284 150,25		0,10	
3985	441 023,83	1 284 153,05	441 023,83	1 284 153,05		0,10	
3986	441 030,31	1 284 155,99	441 030,31	1 284 155,99		0,10	
3987	441 036,29	1 284 157,79	441 036,29	1 284 157,79		0,10	

**Раздел 3**

**Сведения о местоположении измененных (уточненных) границ объекта**

<b>1</b>	<b>2</b>	<b>3</b>	<b>4</b>	<b>5</b>	<b>6</b>	<b>7</b>	<b>8</b>
3988	441 031,58	1 284 158,90	441 031,58	1 284 158,90	Аналитический метод	0,10	—
3989	441 021,16	1 284 168,07	441 021,16	1 284 168,07		0,10	
3990	441 024,95	1 284 175,24	441 024,95	1 284 175,24		0,10	
3991	441 022,23	1 284 179,96	441 022,23	1 284 179,96		0,10	
3992	441 020,71	1 284 183,09	441 020,71	1 284 183,09		0,10	
3993	441 021,33	1 284 189,61	441 021,33	1 284 189,61		0,10	
3994	441 020,05	1 284 195,34	441 020,05	1 284 195,34		0,10	
3995	441 017,03	1 284 199,75	441 017,03	1 284 199,75		0,10	
3996	441 014,15	1 284 202,59	441 014,15	1 284 202,59		0,10	
3997	441 013,43	1 284 207,61	441 013,43	1 284 207,61		0,10	
3998	441 012,82	1 284 220,28	441 012,82	1 284 220,28		0,10	
3999	441 012,33	1 284 225,52	441 012,33	1 284 225,52		0,10	
4000	441 008,30	1 284 228,75	441 008,30	1 284 228,75		0,10	
4001	441 000,01	1 284 236,87	441 000,01	1 284 236,87		0,10	
4002	441 000,10	1 284 238,80	441 000,10	1 284 238,80		0,10	
4003	440 994,27	1 284 262,63	440 994,27	1 284 262,63		0,10	
4004	440 996,30	1 284 291,59	440 996,30	1 284 291,59		0,10	
4005	440 982,67	1 284 307,90	440 982,67	1 284 307,90		0,10	
4006	440 981,97	1 284 307,33	440 981,97	1 284 307,33		0,10	
4007	440 973,64	1 284 305,53	440 973,64	1 284 305,53		0,10	
4008	440 970,94	1 284 319,96	440 970,94	1 284 319,96		0,10	
4009	440 969,82	1 284 324,34	440 969,82	1 284 324,34		0,10	
4010	440 968,40	1 284 323,82	440 968,40	1 284 323,82		0,10	
4011	440 960,14	1 284 323,01	440 960,14	1 284 323,01		0,10	
4012	440 959,74	1 284 326,99	440 959,74	1 284 326,99		0,10	
4013	440 967,50	1 284 327,75	440 967,50	1 284 327,75		0,10	
4014	440 972,59	1 284 329,61	440 972,59	1 284 329,61		0,10	
4015	440 974,85	1 284 320,83	440 974,85	1 284 320,83		0,10	
4016	440 976,82	1 284 310,31	440 976,82	1 284 310,31	0,10		

**Раздел 3**

**Сведения о местоположении измененных (уточненных) границ объекта**

<b>1</b>	<b>2</b>	<b>3</b>	<b>4</b>	<b>5</b>	<b>6</b>	<b>7</b>	<b>8</b>
4017	440 980,18	1 284 311,04	440 980,18	1 284 311,04	Аналитический метод	0,10	—
4018	440 983,23	1 284 313,51	440 983,23	1 284 313,51		0,10	
4019	441 000,41	1 284 292,92	441 000,41	1 284 292,92		0,10	
4020	440 998,30	1 284 262,97	440 998,30	1 284 262,97		0,10	
4021	441 004,36	1 284 238,21	441 004,36	1 284 238,21		0,10	
4022	441 010,96	1 284 231,75	441 010,96	1 284 231,75		0,10	
4023	441 016,16	1 284 227,58	441 016,16	1 284 227,58		0,10	
4024	441 016,81	1 284 220,56	441 016,81	1 284 220,56		0,10	
4025	441 017,42	1 284 207,99	441 017,42	1 284 207,99		0,10	
4026	441 017,92	1 284 204,49	441 017,92	1 284 204,49		0,10	
4027	441 020,12	1 284 202,32	441 020,12	1 284 202,32		0,10	
4028	441 023,79	1 284 196,96	441 023,79	1 284 196,96		0,10	
4029	441 025,37	1 284 189,86	441 025,37	1 284 189,86		0,10	
4030	441 024,80	1 284 183,83	441 024,80	1 284 183,83		0,10	
4031	441 025,68	1 284 182,02	441 025,68	1 284 182,02		0,10	
4032	441 029,50	1 284 175,28	441 029,50	1 284 175,28		0,10	
4033	441 026,17	1 284 169,01	441 026,17	1 284 169,01		0,10	
4034	441 033,55	1 284 162,55	441 033,55	1 284 162,55		0,10	
4035	441 044,03	1 284 160,07	441 044,03	1 284 160,07		0,10	
4036	441 062,43	1 284 164,07	441 062,43	1 284 164,07		0,10	
4037	441 062,33	1 284 165,00	441 062,33	1 284 165,00		0,10	
4038	441 061,54	1 284 166,98	441 061,54	1 284 166,98		0,10	
4039	441 065,67	1 284 167,53	441 065,67	1 284 167,53		0,10	
4040	441 066,59	1 284 165,15	441 066,59	1 284 165,15		0,10	
4041	441 082,67	1 284 168,43	441 082,67	1 284 168,43		0,10	
4042	441 085,18	1 284 169,47	441 085,18	1 284 169,47		0,10	
4043	441 086,37	1 284 169,74	441 086,37	1 284 169,74		0,10	
4044	441 073,75	1 284 231,94	441 073,75	1 284 231,94		0,10	
4045	441 065,31	1 284 229,54	441 065,31	1 284 229,54		0,10	

**Раздел 3**

**Сведения о местоположении измененных (уточненных) границ объекта**

<b>1</b>	<b>2</b>	<b>3</b>	<b>4</b>	<b>5</b>	<b>6</b>	<b>7</b>	<b>8</b>
4046	441 076,55	1 284 177,93	441 076,55	1 284 177,93	Аналитический метод	0,10	—
4047	441 071,49	1 284 176,83	441 071,49	1 284 176,83		0,10	
4048	441 070,64	1 284 180,73	441 070,64	1 284 180,73		0,10	
4049	441 071,79	1 284 180,99	441 071,79	1 284 180,99		0,10	
4050	441 069,86	1 284 189,84	441 069,86	1 284 189,84		0,10	
4051	441 069,01	1 284 189,65	441 069,01	1 284 189,65		0,10	
4052	441 068,16	1 284 193,56	441 068,16	1 284 193,56		0,10	
4053	441 069,01	1 284 193,74	441 069,01	1 284 193,74		0,10	
4054	441 065,88	1 284 208,15	441 065,88	1 284 208,15		0,10	
4055	441 065,19	1 284 208,00	441 065,19	1 284 208,00		0,10	
4056	441 064,33	1 284 211,91	441 064,33	1 284 211,91		0,10	
4057	441 065,02	1 284 212,06	441 065,02	1 284 212,06		0,10	
4058	441 063,01	1 284 221,32	441 063,01	1 284 221,32		0,10	
4059	441 062,53	1 284 221,21	441 062,53	1 284 221,21		0,10	
4060	441 061,68	1 284 225,12	441 061,68	1 284 225,12		0,10	
4061	441 062,16	1 284 225,22	441 062,16	1 284 225,22		0,10	
4062	441 060,61	1 284 232,35	441 060,61	1 284 232,35		0,10	
4063	441 072,95	1 284 235,87	441 072,95	1 284 235,87		0,10	
4064	441 064,14	1 284 279,09	441 064,14	1 284 279,09		0,10	
4065	441 045,30	1 284 275,01	441 045,30	1 284 275,01		0,10	
4066	441 045,55	1 284 273,83	441 045,55	1 284 273,83		0,10	
4067	441 041,64	1 284 272,98	441 041,64	1 284 272,98		0,10	
4068	441 041,39	1 284 274,17	441 041,39	1 284 274,17		0,10	
4069	441 026,16	1 284 270,87	441 026,16	1 284 270,87		0,10	
4070	441 026,50	1 284 269,31	441 026,50	1 284 269,31		0,10	
4071	441 022,59	1 284 268,46	441 022,59	1 284 268,46		0,10	
4072	441 021,40	1 284 273,94	441 021,40	1 284 273,94		0,10	
4073	441 063,33	1 284 283,00	441 063,33	1 284 283,00		0,10	
4074	441 059,73	1 284 300,46	441 059,73	1 284 300,46		0,10	

**Раздел 3**

**Сведения о местоположении измененных (уточненных) границ объекта**

<b>1</b>	<b>2</b>	<b>3</b>	<b>4</b>	<b>5</b>	<b>6</b>	<b>7</b>	<b>8</b>
4075	441 055,69	1 284 299,62	441 055,69	1 284 299,62	Аналитический метод	0,10	—
4076	441 054,89	1 284 303,54	441 054,89	1 284 303,54		0,10	
4077	441 058,93	1 284 304,37	441 058,93	1 284 304,37		0,10	
4078	441 054,37	1 284 326,45	441 054,37	1 284 326,45		0,10	
4079	441 045,91	1 284 377,46	441 045,91	1 284 377,46		0,10	
4080	441 039,69	1 284 376,41	441 039,69	1 284 376,41		0,10	
4081	441 038,97	1 284 380,30	441 038,97	1 284 380,30		0,10	
4082	441 045,25	1 284 381,40	441 045,25	1 284 381,40		0,10	
4083	441 037,55	1 284 427,81	441 037,55	1 284 427,81		0,10	
4084	440 961,59	1 284 415,51	440 961,59	1 284 415,51		0,10	
4085	440 961,25	1 284 417,65	440 961,25	1 284 417,65		0,10	
4086	440 929,31	1 284 413,57	440 929,31	1 284 413,57		0,10	
4087	440 936,61	1 284 380,52	440 936,61	1 284 380,52		0,10	
4088	440 944,74	1 284 382,38	440 944,74	1 284 382,38		0,10	
4089	440 943,81	1 284 386,45	440 943,81	1 284 386,45		0,10	
4090	440 947,71	1 284 387,34	440 947,71	1 284 387,34		0,10	
4091	440 948,64	1 284 383,26	440 948,64	1 284 383,26		0,10	
4092	440 961,75	1 284 386,25	440 961,75	1 284 386,25		0,10	
4093	440 960,76	1 284 390,59	440 960,76	1 284 390,59		0,10	
4094	440 964,66	1 284 391,47	440 964,66	1 284 391,47		0,10	
4095	440 965,65	1 284 387,14	440 965,65	1 284 387,14		0,10	
4096	440 975,34	1 284 389,35	440 975,34	1 284 389,35		0,10	
4097	440 974,41	1 284 393,45	440 974,41	1 284 393,45		0,10	
4098	440 978,31	1 284 394,34	440 978,31	1 284 394,34		0,10	
4099	440 979,24	1 284 390,24	440 979,24	1 284 390,24		0,10	
4100	440 989,56	1 284 392,59	440 989,56	1 284 392,59		0,10	
4101	440 988,61	1 284 396,78	440 988,61	1 284 396,78		0,10	
4102	440 992,51	1 284 397,67	440 992,51	1 284 397,67		0,10	
4103	440 993,46	1 284 393,48	440 993,46	1 284 393,48		0,10	

**Раздел 3**

<b>Сведения о местоположении измененных (уточненных) границ объекта</b>							
<b>1</b>	<b>2</b>	<b>3</b>	<b>4</b>	<b>5</b>	<b>6</b>	<b>7</b>	<b>8</b>
4104	441 004,17	1 284 395,92	441 004,17	1 284 395,92	Аналитический метод	0,10	—
4105	441 003,23	1 284 400,05	441 003,23	1 284 400,05		0,10	
4106	441 007,13	1 284 400,94	441 007,13	1 284 400,94		0,10	
4107	441 008,07	1 284 396,81	441 008,07	1 284 396,81		0,10	
4108	441 019,88	1 284 399,51	441 019,88	1 284 399,51		0,10	
4109	441 018,96	1 284 403,56	441 018,96	1 284 403,56		0,10	
4110	441 022,86	1 284 404,45	441 022,86	1 284 404,45		0,10	
4111	441 024,67	1 284 396,50	441 024,67	1 284 396,50		0,10	
4112	440 933,58	1 284 375,73	440 933,58	1 284 375,73		0,10	
4113	440 932,19	1 284 382,02	440 932,19	1 284 382,02		0,10	
4114	440 928,15	1 284 381,19	440 928,15	1 284 381,19		0,10	
4115	440 944,25	1 284 305,64	440 944,25	1 284 305,64		0,10	
4116	440 939,36	1 284 304,60	440 939,36	1 284 304,60		0,10	
4117	440 938,52	1 284 308,51	440 938,52	1 284 308,51		0,10	
4118	440 939,50	1 284 308,72	440 939,50	1 284 308,72		0,10	
4119	440 937,54	1 284 317,92	440 937,54	1 284 317,92		0,10	
4120	440 936,73	1 284 317,74	440 936,73	1 284 317,74		0,10	
4121	440 935,90	1 284 321,66	440 935,90	1 284 321,66		0,10	
4122	440 936,71	1 284 321,83	440 936,71	1 284 321,83		0,10	
4123	440 933,65	1 284 336,15	440 933,65	1 284 336,15		0,10	
4124	440 933,00	1 284 336,01	440 933,00	1 284 336,01		0,10	
4125	440 932,17	1 284 339,93	440 932,17	1 284 339,93		0,10	
4126	440 932,82	1 284 340,07	440 932,82	1 284 340,07		0,10	
4127	440 930,93	1 284 348,94	440 930,93	1 284 348,94		0,10	
4128	440 930,30	1 284 348,81	440 930,30	1 284 348,81		0,10	
4129	440 929,46	1 284 352,72	440 929,46	1 284 352,72		0,10	
4130	440 930,09	1 284 352,86	440 930,09	1 284 352,86		0,10	
4131	440 923,39	1 284 384,29	440 923,39	1 284 384,29		0,10	
4132	440 931,32	1 284 385,93	440 931,32	1 284 385,93		0,10	



**Раздел 3**

**Сведения о местоположении измененных (уточненных) границ объекта**

<b>1</b>	<b>2</b>	<b>3</b>	<b>4</b>	<b>5</b>	<b>6</b>	<b>7</b>	<b>8</b>
4133	440 925,33	1 284 413,06	440 925,33	1 284 413,06	Аналитический метод	0,10	—
4134	440 917,19	1 284 412,01	440 917,19	1 284 412,01		0,10	
4135	440 864,62	1 284 402,52	440 864,62	1 284 402,52		0,10	
4136	440 868,73	1 284 383,10	440 868,73	1 284 383,10		0,10	
4137	440 805,68	1 284 369,72	440 805,68	1 284 369,72		0,10	
4138	440 722,05	1 284 354,51	440 722,05	1 284 354,51		0,10	
4139	440 717,92	1 284 368,61	440 717,92	1 284 368,61		0,10	
4140	440 621,97	1 284 351,72	440 621,97	1 284 351,72		0,10	
4141	440 466,16	1 284 316,94	440 466,16	1 284 316,94		0,10	
4142	440 466,45	1 284 313,65	440 466,45	1 284 313,65		0,10	
4143	440 441,50	1 284 306,36	440 441,50	1 284 306,36		0,10	
4144	440 404,36	1 284 299,64	440 404,36	1 284 299,64		0,10	
4145	440 404,75	1 284 297,51	440 404,75	1 284 297,51		0,10	
4146	440 363,51	1 284 289,33	440 363,51	1 284 289,33		0,10	
4147	440 341,20	1 284 285,31	440 341,20	1 284 285,31		0,10	
4148	440 365,36	1 284 161,84	440 365,36	1 284 161,84		0,10	
4149	440 361,43	1 284 161,08	440 361,43	1 284 161,08		0,10	
4150	440 337,26	1 284 284,60	440 337,26	1 284 284,60		0,10	
4151	440 326,69	1 284 282,69	440 326,69	1 284 282,69		0,10	
4152	440 327,79	1 284 277,68	440 327,79	1 284 277,68		0,10	
4153	440 236,23	1 284 258,78	440 236,23	1 284 258,78	0,10		
4154	440 179,46	1 284 248,03	440 179,46	1 284 248,03	0,10		
3647	440 181,74	1 284 211,14	440 181,74	1 284 211,14	0,10		
<b>Вырез 7 из 26</b>							
4155	440 792,05	1 284 001,44	440 792,05	1 284 001,44	Аналитический метод	0,10	—
4156	440 912,69	1 284 023,90	440 912,69	1 284 023,90		0,10	
4157	441 029,64	1 284 050,64	441 029,64	1 284 050,64		0,10	
4158	441 045,00	1 283 964,26	441 045,00	1 283 964,26		0,10	
4159	441 053,87	1 283 965,84	441 053,87	1 283 965,84		0,10	

**Раздел 3**

**Сведения о местоположении измененных (уточненных) границ объекта**

<b>1</b>	<b>2</b>	<b>3</b>	<b>4</b>	<b>5</b>	<b>6</b>	<b>7</b>	<b>8</b>
4160	441 053,17	1 283 969,78	441 053,17	1 283 969,78	Аналитический метод	0,10	—
4161	441 048,24	1 283 968,90	441 048,24	1 283 968,90		0,10	
4162	441 033,54	1 284 051,54	441 033,54	1 284 051,54		0,10	
4163	441 098,96	1 284 066,50	441 098,96	1 284 066,50		0,10	
4164	441 102,19	1 284 052,38	441 102,19	1 284 052,38		0,10	
4165	441 106,09	1 284 053,28	441 106,09	1 284 053,28		0,10	
4166	441 103,55	1 284 064,35	441 103,55	1 284 064,35		0,10	
4167	441 113,41	1 284 066,38	441 113,41	1 284 066,38		0,10	
4168	441 131,41	1 283 983,36	441 131,41	1 283 983,36		0,10	
4169	441 139,10	1 283 946,69	441 139,10	1 283 946,69		0,10	
4170	441 121,75	1 283 943,86	441 121,75	1 283 943,86		0,10	
4171	441 122,59	1 283 938,74	441 122,59	1 283 938,74		0,10	
4172	441 126,54	1 283 939,38	441 126,54	1 283 939,38		0,10	
4173	441 126,34	1 283 940,55	441 126,34	1 283 940,55		0,10	
4174	441 139,92	1 283 942,77	441 139,92	1 283 942,77		0,10	
4175	441 149,33	1 283 897,86	441 149,33	1 283 897,86		0,10	
4176	441 141,46	1 283 896,06	441 141,46	1 283 896,06		0,10	
4177	441 140,32	1 283 901,02	441 140,32	1 283 901,02		0,10	
4178	441 136,42	1 283 900,13	441 136,42	1 283 900,13		0,10	
4179	441 137,56	1 283 895,16	441 137,56	1 283 895,16		0,10	
4180	441 088,38	1 283 883,89	441 088,38	1 283 883,89		0,10	
4181	441 084,50	1 283 897,94	441 084,50	1 283 897,94		0,10	
4182	441 080,64	1 283 896,88	441 080,64	1 283 896,88		0,10	
4183	441 085,54	1 283 879,14	441 085,54	1 283 879,14		0,10	
4184	441 179,05	1 283 900,57	441 179,05	1 283 900,57		0,10	
4185	441 214,04	1 283 908,24	441 214,04	1 283 908,24		0,10	
4186	441 218,46	1 283 877,36	441 218,46	1 283 877,36		0,10	
4187	441 222,42	1 283 877,93	441 222,42	1 283 877,93		0,10	
4188	441 217,96	1 283 909,10	441 217,96	1 283 909,10		0,10	

**Раздел 3**

**Сведения о местоположении измененных (уточненных) границ объекта**

<b>1</b>	<b>2</b>	<b>3</b>	<b>4</b>	<b>5</b>	<b>6</b>	<b>7</b>	<b>8</b>
4189	441 329,97	1 283 933,65	441 329,97	1 283 933,65	Аналитический метод	0,10	—
4190	441 381,50	1 283 944,23	441 381,50	1 283 944,23		0,10	
4191	441 387,81	1 283 909,65	441 387,81	1 283 909,65		0,10	
4192	441 369,09	1 283 905,91	441 369,09	1 283 905,91		0,10	
4193	441 368,35	1 283 908,81	441 368,35	1 283 908,81		0,10	
4194	441 370,45	1 283 909,35	441 370,45	1 283 909,35		0,10	
4195	441 369,45	1 283 913,22	441 369,45	1 283 913,22		0,10	
4196	441 367,34	1 283 912,68	441 367,34	1 283 912,68		0,10	
4197	441 366,17	1 283 917,21	441 366,17	1 283 917,21		0,10	
4198	441 362,30	1 283 916,21	441 362,30	1 283 916,21		0,10	
4199	441 366,17	1 283 901,24	441 366,17	1 283 901,24		0,10	
4200	441 388,53	1 283 905,72	441 388,53	1 283 905,72		0,10	
4201	441 400,42	1 283 840,63	441 400,42	1 283 840,63		0,10	
4202	441 316,71	1 283 823,99	441 316,71	1 283 823,99		0,10	
4203	441 314,55	1 283 834,87	441 314,55	1 283 834,87		0,10	
4204	441 310,62	1 283 834,09	441 310,62	1 283 834,09		0,10	
4205	441 312,78	1 283 823,21	441 312,78	1 283 823,21		0,10	
4206	441 244,68	1 283 809,68	441 244,68	1 283 809,68		0,10	
4207	441 245,46	1 283 805,76	441 245,46	1 283 805,76		0,10	
4208	441 281,12	1 283 812,84	441 281,12	1 283 812,84		0,10	
4209	441 281,85	1 283 809,17	441 281,85	1 283 809,17		0,10	
4210	441 285,77	1 283 809,95	441 285,77	1 283 809,95		0,10	
4211	441 285,04	1 283 813,62	441 285,04	1 283 813,62		0,10	
4212	441 354,08	1 283 827,34	441 354,08	1 283 827,34		0,10	
4213	441 357,07	1 283 808,50	441 357,07	1 283 808,50		0,10	
4214	441 356,54	1 283 808,42	441 356,54	1 283 808,42		0,10	
4215	441 357,16	1 283 804,47	441 357,16	1 283 804,47		0,10	
4216	441 361,65	1 283 805,18	441 361,65	1 283 805,18	0,10		
4217	441 358,01	1 283 828,12	441 358,01	1 283 828,12	0,10		

**Раздел 3**

<b>Сведения о местоположении измененных (уточненных) границ объекта</b>							
<b>1</b>	<b>2</b>	<b>3</b>	<b>4</b>	<b>5</b>	<b>6</b>	<b>7</b>	<b>8</b>
4218	441 401,14	1 283 836,69	441 401,14	1 283 836,69	Аналитический метод	0,10	—
4219	441 406,30	1 283 808,44	441 406,30	1 283 808,44		0,10	
4220	441 411,55	1 283 781,78	441 411,55	1 283 781,78		0,10	
4221	441 403,59	1 283 780,21	441 403,59	1 283 780,21		0,10	
4222	441 404,36	1 283 776,29	441 404,36	1 283 776,29		0,10	
4223	441 412,33	1 283 777,86	441 412,33	1 283 777,86		0,10	
4224	441 418,56	1 283 746,26	441 418,56	1 283 746,26		0,10	
4225	441 411,02	1 283 744,78	441 411,02	1 283 744,78		0,10	
4226	441 411,79	1 283 740,85	441 411,79	1 283 740,85		0,10	
4227	441 419,33	1 283 742,34	441 419,33	1 283 742,34		0,10	
4228	441 433,55	1 283 670,20	441 433,55	1 283 670,20		0,10	
4229	441 379,34	1 283 657,38	441 379,34	1 283 657,38		0,10	
4230	441 302,78	1 283 649,87	441 302,78	1 283 649,87		0,10	
4231	441 300,28	1 283 650,40	441 300,28	1 283 650,40		0,10	
4232	441 292,81	1 283 688,34	441 292,81	1 283 688,34		0,10	
4233	441 288,88	1 283 687,57	441 288,88	1 283 687,57		0,10	
4234	441 296,02	1 283 651,30	441 296,02	1 283 651,30		0,10	
4235	441 282,92	1 283 654,07	441 282,92	1 283 654,07		0,10	
4236	441 243,11	1 283 645,20	441 243,11	1 283 645,20		0,10	
4237	441 154,32	1 283 623,01	441 154,32	1 283 623,01		0,10	
4238	441 116,06	1 283 615,70	441 116,06	1 283 615,70		0,10	
4239	441 114,59	1 283 623,98	441 114,59	1 283 623,98		0,10	
4240	441 046,30	1 283 607,82	441 046,30	1 283 607,82		0,10	
4241	441 010,52	1 283 596,52	441 010,52	1 283 596,52		0,10	
4242	441 011,80	1 283 589,32	441 011,80	1 283 589,32		0,10	
4243	441 002,48	1 283 587,28	441 002,48	1 283 587,28		0,10	
4244	440 999,27	1 283 602,23	440 999,27	1 283 602,23		0,10	
4245	440 995,36	1 283 601,39	440 995,36	1 283 601,39		0,10	
4246	440 998,57	1 283 586,42	440 998,57	1 283 586,42		0,10	

**Раздел 3**

**Сведения о местоположении измененных (уточненных) границ объекта**

<b>1</b>	<b>2</b>	<b>3</b>	<b>4</b>	<b>5</b>	<b>6</b>	<b>7</b>	<b>8</b>
4247	440 967,68	1 283 580,57	440 967,68	1 283 580,57	Аналитический метод	0,10	—
4248	440 964,86	1 283 591,16	440 964,86	1 283 591,16		0,10	
4249	440 960,90	1 283 590,58	440 960,90	1 283 590,58		0,10	
4250	440 963,73	1 283 579,84	440 963,73	1 283 579,84		0,10	
4251	440 918,63	1 283 571,45	440 918,63	1 283 571,45		0,10	
4252	440 882,11	1 283 563,85	440 882,11	1 283 563,85		0,10	
4253	440 874,42	1 283 599,84	440 874,42	1 283 599,84		0,10	
4254	440 865,06	1 283 642,55	440 865,06	1 283 642,55		0,10	
4255	440 988,54	1 283 668,42	440 988,54	1 283 668,42		0,10	
4256	440 987,72	1 283 672,34	440 987,72	1 283 672,34		0,10	
4257	440 864,22	1 283 646,46	440 864,22	1 283 646,46		0,10	
4258	440 859,97	1 283 665,76	440 859,97	1 283 665,76		0,10	
4259	440 848,84	1 283 720,41	440 848,84	1 283 720,41		0,10	
4260	440 943,78	1 283 741,59	440 943,78	1 283 741,59		0,10	
4261	440 940,81	1 283 754,13	440 940,81	1 283 754,13		0,10	
4262	440 936,92	1 283 753,21	440 936,92	1 283 753,21		0,10	
4263	440 938,96	1 283 744,61	440 938,96	1 283 744,61		0,10	
4264	440 848,04	1 283 724,33	440 848,04	1 283 724,33		0,10	
4265	440 830,38	1 283 811,01	440 830,38	1 283 811,01		0,10	
4266	440 821,71	1 283 857,92	440 821,71	1 283 857,92		0,10	
4267	440 818,58	1 283 872,33	440 818,58	1 283 872,33		0,10	
4268	440 825,87	1 283 873,40	440 825,87	1 283 873,40		0,10	
4269	440 827,25	1 283 864,03	440 827,25	1 283 864,03		0,10	
4270	440 843,04	1 283 866,20	440 843,04	1 283 866,20		0,10	
4271	440 842,50	1 283 870,17	440 842,50	1 283 870,17		0,10	
4272	440 830,63	1 283 868,53	440 830,63	1 283 868,53		0,10	
4273	440 829,83	1 283 873,98	440 829,83	1 283 873,98		0,10	
4274	440 836,82	1 283 875,01	440 836,82	1 283 875,01	0,10		
4275	440 841,78	1 283 876,00	440 841,78	1 283 876,00	0,10		

**Раздел 3**

**Сведения о местоположении измененных (уточненных) границ объекта**

<b>1</b>	<b>2</b>	<b>3</b>	<b>4</b>	<b>5</b>	<b>6</b>	<b>7</b>	<b>8</b>
4276	440 840,93	1 283 879,87	440 840,93	1 283 879,87	Аналитический метод	0,10	—
4277	440 838,02	1 283 879,23	440 838,02	1 283 879,23		0,10	
4278	440 817,74	1 283 876,25	440 817,74	1 283 876,25		0,10	
4279	440 814,85	1 283 889,58	440 814,85	1 283 889,58		0,10	
4280	440 906,10	1 283 906,64	440 906,10	1 283 906,64		0,10	
4281	440 905,17	1 283 911,65	440 905,17	1 283 911,65		0,10	
4282	440 901,24	1 283 910,91	440 901,24	1 283 910,91		0,10	
4283	440 901,44	1 283 909,83	440 901,44	1 283 909,83		0,10	
4284	440 891,67	1 283 908,01	440 891,67	1 283 908,01		0,10	
4285	440 891,50	1 283 908,94	440 891,50	1 283 908,94		0,10	
4286	440 887,57	1 283 908,20	440 887,57	1 283 908,20		0,10	
4287	440 887,74	1 283 907,27	440 887,74	1 283 907,27		0,10	
4288	440 877,69	1 283 905,40	440 877,69	1 283 905,40		0,10	
4289	440 877,54	1 283 906,21	440 877,54	1 283 906,21		0,10	
4290	440 873,61	1 283 905,47	440 873,61	1 283 905,47		0,10	
4291	440 873,76	1 283 904,66	440 873,76	1 283 904,66		0,10	
4292	440 863,27	1 283 902,70	440 863,27	1 283 902,70		0,10	
4293	440 863,20	1 283 903,07	440 863,20	1 283 903,07		0,10	
4294	440 859,27	1 283 902,33	440 859,27	1 283 902,33		0,10	
4295	440 859,34	1 283 901,97	440 859,34	1 283 901,97		0,10	
4296	440 849,67	1 283 900,16	440 849,67	1 283 900,16		0,10	
4297	440 849,63	1 283 900,36	440 849,63	1 283 900,36		0,10	
4298	440 845,70	1 283 899,63	440 845,70	1 283 899,63		0,10	
4299	440 845,74	1 283 899,43	440 845,74	1 283 899,43		0,10	
4300	440 835,65	1 283 897,54	440 835,65	1 283 897,54		0,10	
4301	440 835,60	1 283 897,82	440 835,60	1 283 897,82		0,10	
4302	440 831,67	1 283 897,08	440 831,67	1 283 897,08		0,10	
4303	440 831,72	1 283 896,81	440 831,72	1 283 896,81		0,10	
4304	440 814,00	1 283 893,49	440 814,00	1 283 893,49		0,10	

**Раздел 3**

**Сведения о местоположении измененных (уточненных) границ объекта**

<b>1</b>	<b>2</b>	<b>3</b>	<b>4</b>	<b>5</b>	<b>6</b>	<b>7</b>	<b>8</b>
4305	440 810,08	1 283 911,60	440 810,08	1 283 911,60	Аналитический метод	0,10	—
4306	440 806,40	1 283 930,10	440 806,40	1 283 930,10		0,10	
4307	440 898,03	1 283 949,72	440 898,03	1 283 949,72		0,10	
4308	440 896,77	1 283 955,61	440 896,77	1 283 955,61		0,10	
4309	440 892,86	1 283 954,78	440 892,86	1 283 954,78		0,10	
4310	440 893,28	1 283 952,79	440 893,28	1 283 952,79		0,10	
4311	440 883,54	1 283 950,71	440 883,54	1 283 950,71		0,10	
4312	440 882,88	1 283 953,75	440 882,88	1 283 953,75		0,10	
4313	440 878,97	1 283 952,92	440 878,97	1 283 952,92		0,10	
4314	440 879,62	1 283 949,87	440 879,62	1 283 949,87		0,10	
4315	440 870,23	1 283 947,86	440 870,23	1 283 947,86		0,10	
4316	440 869,59	1 283 950,84	440 869,59	1 283 950,84		0,10	
4317	440 865,68	1 283 950,00	440 865,68	1 283 950,00		0,10	
4318	440 866,32	1 283 947,02	440 866,32	1 283 947,02		0,10	
4319	440 855,63	1 283 944,73	440 855,63	1 283 944,73		0,10	
4320	440 855,10	1 283 947,19	440 855,10	1 283 947,19		0,10	
4321	440 851,19	1 283 946,36	440 851,19	1 283 946,36		0,10	
4322	440 851,71	1 283 943,89	440 851,71	1 283 943,89		0,10	
4323	440 841,79	1 283 941,77	440 841,79	1 283 941,77		0,10	
4324	440 841,17	1 283 944,65	440 841,17	1 283 944,65		0,10	
4325	440 837,26	1 283 943,81	440 837,26	1 283 943,81		0,10	
4326	440 837,88	1 283 940,93	440 837,88	1 283 940,93		0,10	
4327	440 827,78	1 283 938,77	440 827,78	1 283 938,77		0,10	
4328	440 827,16	1 283 941,65	440 827,16	1 283 941,65		0,10	
4329	440 823,25	1 283 940,81	440 823,25	1 283 940,81		0,10	
4330	440 823,87	1 283 937,93	440 823,87	1 283 937,93		0,10	
4331	440 805,62	1 283 934,02	440 805,62	1 283 934,02		0,10	
4332	440 796,99	1 283 977,17	440 796,99	1 283 977,17		0,10	
4333	440 888,59	1 283 996,13	440 888,59	1 283 996,13		0,10	

**Раздел 3**

Сведения о местоположении измененных (уточненных) границ объекта							
1	2	3	4	5	6	7	8
4334	440 887,68	1 284 000,51	440 887,68	1 284 000,51	Аналитический метод	0,10	—
4335	440 883,76	1 283 999,70	440 883,76	1 283 999,70		0,10	
4336	440 883,86	1 283 999,24	440 883,86	1 283 999,24		0,10	
4337	440 873,80	1 283 997,16	440 873,80	1 283 997,16		0,10	
4338	440 873,63	1 283 997,98	440 873,63	1 283 997,98		0,10	
4339	440 869,71	1 283 997,16	440 869,71	1 283 997,16		0,10	
4340	440 869,88	1 283 996,35	440 869,88	1 283 996,35		0,10	
4341	440 860,00	1 283 994,30	440 860,00	1 283 994,30		0,10	
4342	440 859,95	1 283 994,55	440 859,95	1 283 994,55		0,10	
4343	440 856,03	1 283 993,74	440 856,03	1 283 993,74		0,10	
4344	440 856,09	1 283 993,49	440 856,09	1 283 993,49		0,10	
4345	440 845,99	1 283 991,40	440 845,99	1 283 991,40		0,10	
4346	440 845,93	1 283 991,70	440 845,93	1 283 991,70		0,10	
4347	440 842,02	1 283 990,88	440 842,02	1 283 990,88		0,10	
4348	440 842,08	1 283 990,59	440 842,08	1 283 990,59		0,10	
4349	440 832,16	1 283 988,54	440 832,16	1 283 988,54		0,10	
4350	440 832,10	1 283 988,84	440 832,10	1 283 988,84		0,10	
4351	440 828,18	1 283 988,03	440 828,18	1 283 988,03		0,10	
4352	440 828,24	1 283 987,72	440 828,24	1 283 987,72		0,10	
4353	440 818,14	1 283 985,63	440 818,14	1 283 985,63		0,10	
4354	440 818,08	1 283 985,91	440 818,08	1 283 985,91		0,10	
4355	440 814,16	1 283 985,10	440 814,16	1 283 985,10		0,10	
4356	440 814,22	1 283 984,82	440 814,22	1 283 984,82		0,10	
4357	440 796,19	1 283 981,09	440 796,19	1 283 981,09		0,10	
4155	440 792,05	1 284 001,44	440 792,05	1 284 001,44		0,10	
Вырез 8 из 26							
4358	440 081,87	1 284 769,08	440 081,87	1 284 769,08	Аналитический метод	0,10	—
4359	440 120,75	1 284 737,79	440 120,75	1 284 737,79		0,10	
4360	440 123,31	1 284 721,60	440 123,31	1 284 721,60		0,10	



**Раздел 3**

**Сведения о местоположении измененных (уточненных) границ объекта**

<b>1</b>	<b>2</b>	<b>3</b>	<b>4</b>	<b>5</b>	<b>6</b>	<b>7</b>	<b>8</b>
4361	440 123,94	1 284 722,66	440 123,94	1 284 722,66	Аналитический метод	0,10	—
4362	440 168,81	1 284 696,53	440 168,81	1 284 696,53		0,10	
4363	440 164,45	1 284 686,58	440 164,45	1 284 686,58		0,10	
4364	440 165,26	1 284 685,39	440 165,26	1 284 685,39		0,10	
4365	440 169,52	1 284 690,62	440 169,52	1 284 690,62		0,10	
4366	440 172,99	1 284 688,55	440 172,99	1 284 688,55		0,10	
4367	440 168,31	1 284 682,80	440 168,31	1 284 682,80		0,10	
4368	440 167,07	1 284 680,16	440 167,07	1 284 680,16		0,10	
4369	440 188,41	1 284 667,44	440 188,41	1 284 667,44		0,10	
4370	440 204,43	1 284 688,44	440 204,43	1 284 688,44		0,10	
4371	440 200,03	1 284 691,79	440 200,03	1 284 691,79		0,10	
4372	440 202,46	1 284 694,97	440 202,46	1 284 694,97		0,10	
4373	440 206,85	1 284 691,62	440 206,85	1 284 691,62		0,10	
4374	440 214,76	1 284 701,98	440 214,76	1 284 701,98		0,10	
4375	440 210,13	1 284 705,51	440 210,13	1 284 705,51		0,10	
4376	440 212,56	1 284 708,69	440 212,56	1 284 708,69		0,10	
4377	440 217,18	1 284 705,16	440 217,18	1 284 705,16		0,10	
4378	440 223,73	1 284 713,75	440 223,73	1 284 713,75		0,10	
4379	440 218,90	1 284 717,44	440 218,90	1 284 717,44		0,10	
4380	440 221,32	1 284 720,62	440 221,32	1 284 720,62		0,10	
4381	440 226,16	1 284 716,93	440 226,16	1 284 716,93		0,10	
4382	440 232,54	1 284 725,30	440 232,54	1 284 725,30		0,10	
4383	440 227,38	1 284 729,24	440 227,38	1 284 729,24		0,10	
4384	440 229,81	1 284 732,42	440 229,81	1 284 732,42		0,10	
4385	440 234,97	1 284 728,48	440 234,97	1 284 728,48		0,10	
4386	440 241,42	1 284 736,94	440 241,42	1 284 736,94		0,10	
4387	440 236,09	1 284 741,01	440 236,09	1 284 741,01		0,10	
4388	440 238,51	1 284 744,19	440 238,51	1 284 744,19		0,10	
4389	440 243,85	1 284 740,12	440 243,85	1 284 740,12		0,10	

**Раздел 3**

**Сведения о местоположении измененных (уточненных) границ объекта**

<b>1</b>	<b>2</b>	<b>3</b>	<b>4</b>	<b>5</b>	<b>6</b>	<b>7</b>	<b>8</b>
4390	440 251,82	1 284 750,57	440 251,82	1 284 750,57	Аналитический метод	0,10	—
4391	440 246,35	1 284 754,75	440 246,35	1 284 754,75		0,10	
4392	440 248,77	1 284 757,93	440 248,77	1 284 757,93		0,10	
4393	440 254,25	1 284 753,75	440 254,25	1 284 753,75		0,10	
4394	440 259,09	1 284 760,11	440 259,09	1 284 760,11		0,10	
4395	440 234,66	1 284 780,63	440 234,66	1 284 780,63		0,10	
4396	440 234,62	1 284 781,21	440 234,62	1 284 781,21		0,10	
4397	440 211,81	1 284 783,24	440 211,81	1 284 783,24		0,10	
4398	440 161,59	1 284 716,04	440 161,59	1 284 716,04		0,10	
4399	440 156,19	1 284 720,07	440 156,19	1 284 720,07		0,10	
4400	440 158,58	1 284 723,28	440 158,58	1 284 723,28		0,10	
4401	440 160,78	1 284 721,64	440 160,78	1 284 721,64		0,10	
4402	440 167,14	1 284 730,15	440 167,14	1 284 730,15		0,10	
4403	440 164,30	1 284 732,27	440 164,30	1 284 732,27		0,10	
4404	440 166,69	1 284 735,47	440 166,69	1 284 735,47		0,10	
4405	440 169,53	1 284 733,35	440 169,53	1 284 733,35		0,10	
4406	440 175,24	1 284 741,00	440 175,24	1 284 741,00		0,10	
4407	440 172,54	1 284 743,02	440 172,54	1 284 743,02		0,10	
4408	440 174,94	1 284 746,22	440 174,94	1 284 746,22		0,10	
4409	440 177,64	1 284 744,20	440 177,64	1 284 744,20		0,10	
4410	440 184,16	1 284 752,92	440 184,16	1 284 752,92		0,10	
4411	440 181,44	1 284 754,95	440 181,44	1 284 754,95		0,10	
4412	440 183,84	1 284 758,15	440 183,84	1 284 758,15		0,10	
4413	440 186,55	1 284 756,13	440 186,55	1 284 756,13		0,10	
4414	440 192,42	1 284 763,98	440 192,42	1 284 763,98		0,10	
4415	440 189,67	1 284 766,04	440 189,67	1 284 766,04		0,10	
4416	440 192,06	1 284 769,24	440 192,06	1 284 769,24		0,10	
4417	440 194,82	1 284 767,18	440 194,82	1 284 767,18		0,10	
4418	440 200,89	1 284 775,31	440 200,89	1 284 775,31		0,10	

## Раздел 3

## Сведения о местоположении измененных (уточненных) границ объекта

1	2	3	4	5	6	7	8
4419	440 198,09	1 284 777,41	440 198,09	1 284 777,41	Аналитический метод	0,10	—
4420	440 200,48	1 284 780,62	440 200,48	1 284 780,62		0,10	
4421	440 203,29	1 284 778,52	440 203,29	1 284 778,52		0,10	
4422	440 209,94	1 284 787,42	440 209,94	1 284 787,42		0,10	
4423	440 234,38	1 284 785,25	440 234,38	1 284 785,25		0,10	
4424	440 233,12	1 284 805,98	440 233,12	1 284 805,98		0,10	
4425	440 232,27	1 284 814,88	440 232,27	1 284 814,88		0,10	
4426	440 222,12	1 284 813,72	440 222,12	1 284 813,72		0,10	
4427	440 219,28	1 284 829,07	440 219,28	1 284 829,07		0,10	
4428	440 145,75	1 284 827,24	440 145,75	1 284 827,24		0,10	
4429	440 145,68	1 284 839,01	440 145,68	1 284 839,01		0,10	
4430	440 089,56	1 284 837,12	440 089,56	1 284 837,12		0,10	
4431	440 095,89	1 284 827,05	440 095,89	1 284 827,05		0,10	
4432	440 101,91	1 284 819,39	440 101,91	1 284 819,39		0,10	
4433	440 111,41	1 284 808,87	440 111,41	1 284 808,87		0,10	
4434	440 117,35	1 284 803,12	440 117,35	1 284 803,12		0,10	
4435	440 124,73	1 284 795,33	440 124,73	1 284 795,33		0,10	
4436	440 125,70	1 284 793,91	440 125,70	1 284 793,91		0,10	
4437	440 136,28	1 284 783,24	440 136,28	1 284 783,24		0,10	
4438	440 143,14	1 284 773,71	440 143,14	1 284 773,71		0,10	
4439	440 139,89	1 284 771,37	440 139,89	1 284 771,37		0,10	
4440	440 133,22	1 284 780,65	440 133,22	1 284 780,65		0,10	
4441	440 122,60	1 284 791,36	440 122,60	1 284 791,36		0,10	
4442	440 121,61	1 284 792,81	440 121,61	1 284 792,81		0,10	
4443	440 114,50	1 284 800,31	440 114,50	1 284 800,31		0,10	
4444	440 108,53	1 284 806,09	440 108,53	1 284 806,09		0,10	
4445	440 098,85	1 284 816,81	440 098,85	1 284 816,81		0,10	
4446	440 092,62	1 284 824,74	440 092,62	1 284 824,74		0,10	
4447	440 084,96	1 284 836,96	440 084,96	1 284 836,96		0,10	

**Раздел 3**

<b>Сведения о местоположении измененных (уточненных) границ объекта</b>							
<b>1</b>	<b>2</b>	<b>3</b>	<b>4</b>	<b>5</b>	<b>6</b>	<b>7</b>	<b>8</b>
4448	440 079,21	1 284 836,77	440 079,21	1 284 836,77	Аналитический метод	0,10	—
4449	440 064,94	1 284 782,71	440 064,94	1 284 782,71		0,10	
4358	440 081,87	1 284 769,08	440 081,87	1 284 769,08		0,10	
<b>Вырез 9 из 26</b>							
4450	440 157,36	1 284 338,04	440 157,36	1 284 338,04	Аналитический метод	0,10	—
4451	440 234,87	1 284 353,30	440 234,87	1 284 353,30		0,10	
4452	440 444,39	1 284 395,86	440 444,39	1 284 395,86		0,10	
4453	440 455,54	1 284 380,13	440 455,54	1 284 380,13		0,10	
4454	440 458,07	1 284 319,24	440 458,07	1 284 319,24		0,10	
4455	440 621,19	1 284 355,64	440 621,19	1 284 355,64		0,10	
4456	440 716,79	1 284 372,47	440 716,79	1 284 372,47		0,10	
4457	440 713,04	1 284 385,31	440 713,04	1 284 385,31		0,10	
4458	440 687,21	1 284 378,17	440 687,21	1 284 378,17		0,10	
4459	440 665,97	1 284 455,03	440 665,97	1 284 455,03		0,10	
4460	440 651,78	1 284 473,59	440 651,78	1 284 473,59		0,10	
4461	440 650,08	1 284 488,89	440 650,08	1 284 488,89		0,10	
4462	440 633,48	1 284 490,01	440 633,48	1 284 490,01		0,10	
4463	440 616,93	1 284 531,39	440 616,93	1 284 531,39		0,10	
4464	440 610,59	1 284 556,68	440 610,59	1 284 556,68		0,10	
4465	440 609,18	1 284 572,15	440 609,18	1 284 572,15		0,10	
4466	440 578,64	1 284 577,38	440 578,64	1 284 577,38		0,10	
4467	440 567,26	1 284 576,94	440 567,26	1 284 576,94		0,10	
4468	440 554,73	1 284 569,60	440 554,73	1 284 569,60		0,10	
4469	440 557,45	1 284 564,96	440 557,45	1 284 564,96		0,10	
4470	440 554,00	1 284 562,94	440 554,00	1 284 562,94		0,10	
4471	440 551,28	1 284 567,58	440 551,28	1 284 567,58		0,10	
4472	440 538,39	1 284 560,04	440 538,39	1 284 560,04		0,10	
4473	440 541,06	1 284 555,48	440 541,06	1 284 555,48		0,10	
4474	440 537,61	1 284 553,46	440 537,61	1 284 553,46		0,10	

**Раздел 3**

**Сведения о местоположении измененных (уточненных) границ объекта**

<b>1</b>	<b>2</b>	<b>3</b>	<b>4</b>	<b>5</b>	<b>6</b>	<b>7</b>	<b>8</b>
4475	440 534,94	1 284 558,02	440 534,94	1 284 558,02	Аналитический метод	0,10	—
4476	440 521,94	1 284 550,42	440 521,94	1 284 550,42		0,10	
4477	440 524,59	1 284 545,88	440 524,59	1 284 545,88		0,10	
4478	440 521,14	1 284 543,86	440 521,14	1 284 543,86		0,10	
4479	440 518,49	1 284 548,40	440 518,49	1 284 548,40		0,10	
4480	440 496,64	1 284 535,61	440 496,64	1 284 535,61		0,10	
4481	440 499,19	1 284 531,25	440 499,19	1 284 531,25		0,10	
4482	440 495,73	1 284 529,23	440 495,73	1 284 529,23		0,10	
4483	440 493,18	1 284 533,59	440 493,18	1 284 533,59		0,10	
4484	440 480,05	1 284 525,91	440 480,05	1 284 525,91		0,10	
4485	440 482,50	1 284 521,73	440 482,50	1 284 521,73		0,10	
4486	440 479,05	1 284 519,71	440 479,05	1 284 519,71		0,10	
4487	440 476,60	1 284 523,89	440 476,60	1 284 523,89		0,10	
4488	440 463,44	1 284 516,19	440 463,44	1 284 516,19		0,10	
4489	440 465,69	1 284 512,35	440 465,69	1 284 512,35		0,10	
4490	440 462,24	1 284 510,33	440 462,24	1 284 510,33		0,10	
4491	440 459,99	1 284 514,17	440 459,99	1 284 514,17		0,10	
4492	440 450,89	1 284 508,84	440 450,89	1 284 508,84		0,10	
4493	440 440,34	1 284 503,89	440 440,34	1 284 503,89		0,10	
4494	440 430,31	1 284 503,33	440 430,31	1 284 503,33		0,10	
4495	440 441,22	1 284 467,93	440 441,22	1 284 467,93		0,10	
4496	440 374,42	1 284 454,97	440 374,42	1 284 454,97		0,10	
4497	440 376,40	1 284 444,87	440 376,40	1 284 444,87		0,10	
4498	440 439,82	1 284 456,61	440 439,82	1 284 456,61		0,10	
4499	440 440,55	1 284 452,68	440 440,55	1 284 452,68		0,10	
4500	440 361,68	1 284 438,07	440 361,68	1 284 438,07		0,10	
4501	440 360,96	1 284 442,01	440 360,96	1 284 442,01		0,10	
4502	440 372,46	1 284 444,14	440 372,46	1 284 444,14		0,10	
4503	440 370,49	1 284 454,20	440 370,49	1 284 454,20		0,10	

**Раздел 3**

**Сведения о местоположении измененных (уточненных) границ объекта**

<b>1</b>	<b>2</b>	<b>3</b>	<b>4</b>	<b>5</b>	<b>6</b>	<b>7</b>	<b>8</b>
4504	440 282,14	1 284 437,06	440 282,14	1 284 437,06	Аналитический метод	0,10	—
4505	440 280,17	1 284 437,71	440 280,17	1 284 437,71		0,10	
4506	440 276,94	1 284 437,27	440 276,94	1 284 437,27		0,10	
4507	440 276,14	1 284 436,74	440 276,14	1 284 436,74		0,10	
4508	440 281,97	1 284 421,76	440 281,97	1 284 421,76		0,10	
4509	440 278,24	1 284 420,31	440 278,24	1 284 420,31		0,10	
4510	440 276,75	1 284 419,90	440 276,75	1 284 419,90		0,10	
4511	440 281,42	1 284 394,82	440 281,42	1 284 394,82		0,10	
4512	440 285,08	1 284 380,33	440 285,08	1 284 380,33		0,10	
4513	440 284,78	1 284 376,47	440 284,78	1 284 376,47		0,10	
4514	440 283,10	1 284 373,27	440 283,10	1 284 373,27		0,10	
4515	440 276,91	1 284 365,65	440 276,91	1 284 365,65		0,10	
4516	440 275,15	1 284 364,72	440 275,15	1 284 364,72		0,10	
4517	440 275,39	1 284 363,28	440 275,39	1 284 363,28		0,10	
4518	440 260,54	1 284 360,84	440 260,54	1 284 360,84		0,10	
4519	440 255,12	1 284 359,73	440 255,12	1 284 359,73		0,10	
4520	440 249,40	1 284 359,36	440 249,40	1 284 359,36		0,10	
4521	440 241,34	1 284 359,36	440 241,34	1 284 359,36		0,10	
4522	440 241,34	1 284 363,36	440 241,34	1 284 363,36		0,10	
4523	440 249,27	1 284 363,36	440 249,27	1 284 363,36		0,10	
4524	440 254,58	1 284 363,70	440 254,58	1 284 363,70		0,10	
4525	440 270,75	1 284 366,90	440 270,75	1 284 366,90		0,10	
4526	440 274,31	1 284 368,80	440 274,31	1 284 368,80		0,10	
4527	440 279,75	1 284 375,49	440 279,75	1 284 375,49		0,10	
4528	440 280,85	1 284 377,60	440 280,85	1 284 377,60		0,10	
4529	440 281,04	1 284 379,99	440 281,04	1 284 379,99		0,10	
4530	440 277,51	1 284 393,96	440 277,51	1 284 393,96		0,10	
4531	440 272,18	1 284 422,57	440 272,18	1 284 422,57		0,10	
4532	440 276,76	1 284 424,13	440 276,76	1 284 424,13		0,10	

**Раздел 3**

**Сведения о местоположении измененных (уточненных) границ объекта**

1	2	3	4	5	6	7	8
4533	440 271,91	1 284 436,59	440 271,91	1 284 436,59	Аналитический метод	0,10	—
4534	440 271,29	1 284 437,52	440 271,29	1 284 437,52		0,10	
4535	440 232,48	1 284 430,44	440 232,48	1 284 430,44		0,10	
4536	440 143,99	1 284 411,73	440 143,99	1 284 411,73		0,10	
4450	440 157,36	1 284 338,04	440 157,36	1 284 338,04		0,10	
Вырез 10 из 26							
4537	440 160,17	1 284 322,60	440 160,17	1 284 322,60	Аналитический метод	0,10	—
4538	440 178,81	1 284 251,98	440 178,81	1 284 251,98		0,10	
4539	440 235,45	1 284 262,70	440 235,45	1 284 262,70		0,10	
4540	440 323,01	1 284 280,78	440 323,01	1 284 280,78		0,10	
4541	440 321,89	1 284 285,89	440 321,89	1 284 285,89		0,10	
4542	440 362,77	1 284 293,26	440 362,77	1 284 293,26		0,10	
4543	440 400,11	1 284 300,67	440 400,11	1 284 300,67		0,10	
4544	440 399,71	1 284 302,86	440 399,71	1 284 302,86		0,10	
4545	440 440,58	1 284 310,26	440 440,58	1 284 310,26		0,10	
4546	440 454,27	1 284 314,26	440 454,27	1 284 314,26		0,10	
4547	440 451,60	1 284 378,78	440 451,60	1 284 378,78		0,10	
4548	440 442,64	1 284 391,42	440 442,64	1 284 391,42		0,10	
4549	440 235,66	1 284 349,38	440 235,66	1 284 349,38		0,10	
4550	440 158,08	1 284 334,10	440 158,08	1 284 334,10		0,10	
4537	440 160,17	1 284 322,60	440 160,17	1 284 322,60		0,10	
Вырез 11 из 26							
4551	440 212,10	1 283 998,83	440 212,10	1 283 998,83	Аналитический метод	0,10	—
4552	440 216,19	1 283 999,60	440 216,19	1 283 999,60		0,10	
4553	440 210,06	1 284 029,21	440 210,06	1 284 029,21		0,10	
4554	440 208,03	1 284 029,10	440 208,03	1 284 029,10		0,10	
4555	440 208,01	1 284 029,47	440 208,01	1 284 029,47		0,10	
4556	440 206,39	1 284 029,16	440 206,39	1 284 029,16		0,10	
4551	440 212,10	1 283 998,83	440 212,10	1 283 998,83		0,10	
Вырез 12 из 26							

**Раздел 3**

**Сведения о местоположении измененных (уточненных) границ объекта**

<b>1</b>	<b>2</b>	<b>3</b>	<b>4</b>	<b>5</b>	<b>6</b>	<b>7</b>	<b>8</b>
4557	441 219,71	1 284 029,64	441 219,71	1 284 029,64	Аналитический метод	0,10	—
4558	441 234,99	1 283 962,94	441 234,99	1 283 962,94		0,10	
4559	441 235,30	1 283 963,27	441 235,30	1 283 963,27		0,10	
4560	441 238,24	1 283 960,57	441 238,24	1 283 960,57		0,10	
4561	441 236,69	1 283 958,87	441 236,69	1 283 958,87		0,10	
4562	441 236,13	1 283 957,97	441 236,13	1 283 957,97		0,10	
4563	441 245,03	1 283 919,13	441 245,03	1 283 919,13		0,10	
4564	441 261,43	1 283 922,72	441 261,43	1 283 922,72		0,10	
4565	441 260,72	1 283 925,97	441 260,72	1 283 925,97		0,10	
4566	441 264,63	1 283 926,83	441 264,63	1 283 926,83		0,10	
4567	441 265,34	1 283 923,58	441 265,34	1 283 923,58		0,10	
4568	441 327,18	1 283 937,14	441 327,18	1 283 937,14		0,10	
4569	441 326,51	1 283 940,19	441 326,51	1 283 940,19		0,10	
4570	441 330,42	1 283 941,05	441 330,42	1 283 941,05		0,10	
4571	441 331,09	1 283 937,97	441 331,09	1 283 937,97		0,10	
4572	441 374,21	1 283 946,81	441 374,21	1 283 946,81		0,10	
4573	441 346,47	1 284 086,48	441 346,47	1 284 086,48		0,10	
4574	441 338,75	1 284 120,51	441 338,75	1 284 120,51		0,10	
4575	441 337,26	1 284 120,58	441 337,26	1 284 120,58		0,10	
4576	441 336,17	1 284 126,03	441 336,17	1 284 126,03		0,10	
4577	441 330,93	1 284 124,51	441 330,93	1 284 124,51		0,10	
4578	441 331,15	1 284 123,76	441 331,15	1 284 123,76		0,10	
4579	441 325,02	1 284 121,98	441 325,02	1 284 121,98		0,10	
4580	441 325,91	1 284 117,43	441 325,91	1 284 117,43		0,10	
4581	441 207,74	1 284 094,15	441 207,74	1 284 094,15		0,10	
4557	441 219,71	1 284 029,64	441 219,71	1 284 029,64		0,10	
<b>Вырез 13 из 26</b>							
4582	441 410,23	1 283 809,18	441 410,23	1 283 809,18	Аналитический метод	0,10	—
4583	441 418,59	1 283 766,79	441 418,59	1 283 766,79		0,10	



**Раздел 3**

**Сведения о местоположении измененных (уточненных) границ объекта**

1	2	3	4	5	6	7	8
4584	441 529,75	1 283 787,62	441 529,75	1 283 787,62	Аналитический метод	0,10	—
4585	441 607,50	1 283 798,46	441 607,50	1 283 798,46		0,10	
4586	441 602,32	1 283 833,21	441 602,32	1 283 833,21		0,10	
4587	441 591,77	1 283 876,87	441 591,77	1 283 876,87		0,10	
4588	441 405,17	1 283 836,88	441 405,17	1 283 836,88		0,10	
4582	441 410,23	1 283 809,18	441 410,23	1 283 809,18		0,10	
<b>Вырез 14 из 26</b>							
4589	441 541,35	1 284 131,80	441 541,35	1 284 131,80	Аналитический метод	0,10	—
4590	441 542,03	1 284 133,23	441 542,03	1 284 133,23		0,10	
4591	441 542,56	1 284 133,62	441 542,56	1 284 133,62		0,10	
4592	441 541,04	1 284 143,25	441 541,04	1 284 143,25		0,10	
4593	441 539,06	1 284 150,74	441 539,06	1 284 150,74		0,10	
4594	441 537,44	1 284 150,40	441 537,44	1 284 150,40		0,10	
4589	441 541,35	1 284 131,80	441 541,35	1 284 131,80		0,10	
<b>Вырез 15 из 26</b>							
4595	440 225,37	1 284 818,12	440 225,37	1 284 818,12	Аналитический метод	0,10	—
4596	440 231,89	1 284 818,86	440 231,89	1 284 818,86		0,10	
4597	440 231,08	1 284 827,29	440 231,08	1 284 827,29		0,10	
4598	440 276,84	1 284 832,50	440 276,84	1 284 832,50		0,10	
4599	440 276,05	1 284 846,98	440 276,05	1 284 846,98		0,10	
4600	440 232,54	1 284 846,44	440 232,54	1 284 846,44		0,10	
4601	440 232,96	1 284 829,41	440 232,96	1 284 829,41		0,10	
4602	440 223,33	1 284 829,17	440 223,33	1 284 829,17		0,10	
4595	440 225,37	1 284 818,12	440 225,37	1 284 818,12		0,10	
<b>Вырез 16 из 26</b>							
4603	440 128,21	1 284 690,55	440 128,21	1 284 690,55	Аналитический метод	0,10	—
4604	440 157,16	1 284 678,73	440 157,16	1 284 678,73		0,10	
4605	440 161,45	1 284 677,56	440 161,45	1 284 677,56		0,10	
4606	440 163,20	1 284 681,32	440 163,20	1 284 681,32		0,10	
4607	440 159,89	1 284 686,15	440 159,89	1 284 686,15		0,10	

**Раздел 3**

Сведения о местоположении измененных (уточненных) границ объекта							
1	2	3	4	5	6	7	8
4608	440 163,71	1 284 694,87	440 163,71	1 284 694,87	Аналитический метод	0,10	—
4609	440 125,35	1 284 717,22	440 125,35	1 284 717,22		0,10	
4610	440 124,28	1 284 715,43	440 124,28	1 284 715,43		0,10	
4603	440 128,21	1 284 690,55	440 128,21	1 284 690,55		0,10	
Вырез 17 из 26							
4611	440 080,28	1 285 030,93	440 080,28	1 285 030,93	Аналитический метод	0,10	—
4612	440 080,37	1 285 028,21	440 080,37	1 285 028,21		0,10	
4613	440 081,33	1 285 018,76	440 081,33	1 285 018,76		0,10	
4614	440 081,66	1 285 019,17	440 081,66	1 285 019,17		0,10	
4615	440 084,24	1 285 024,91	440 084,24	1 285 024,91		0,10	
4616	440 085,83	1 285 026,32	440 085,83	1 285 026,32		0,10	
4617	440 102,08	1 285 028,43	440 102,08	1 285 028,43		0,10	
4618	440 103,00	1 285 029,23	440 103,00	1 285 029,23		0,10	
4619	440 103,82	1 285 031,11	440 103,82	1 285 031,11		0,10	
4620	440 104,53	1 285 034,28	440 104,53	1 285 034,28		0,10	
4621	440 104,46	1 285 044,17	440 104,46	1 285 044,17		0,10	
4622	440 079,92	1 285 042,74	440 079,92	1 285 042,74		0,10	
4611	440 080,28	1 285 030,93	440 080,28	1 285 030,93		0,10	
Вырез 18 из 26							
4623	440 079,08	1 285 001,29	440 079,08	1 285 001,29	Аналитический метод	0,10	—
4624	440 078,47	1 285 007,26	440 078,47	1 285 007,26		0,10	
4625	440 075,64	1 285 003,49	440 075,64	1 285 003,49		0,10	
4626	440 073,23	1 284 992,34	440 073,23	1 284 992,34		0,10	
4623	440 079,08	1 285 001,29	440 079,08	1 285 001,29		0,10	
Вырез 19 из 26							
4627	439 609,15	1 285 048,81	439 609,15	1 285 048,81	Аналитический метод	0,10	—
4628	439 631,36	1 284 985,85	439 631,36	1 284 985,85		0,10	
4629	439 638,70	1 284 969,61	439 638,70	1 284 969,61		0,10	
4630	439 647,79	1 284 973,38	439 647,79	1 284 973,38		0,10	
4631	439 666,76	1 284 978,08	439 666,76	1 284 978,08		0,10	

**Раздел 3**

<b>Сведения о местоположении измененных (уточненных) границ объекта</b>							
<b>1</b>	<b>2</b>	<b>3</b>	<b>4</b>	<b>5</b>	<b>6</b>	<b>7</b>	<b>8</b>
4632	439 659,30	1 284 995,74	439 659,30	1 284 995,74	Аналитический метод	0,10	—
4633	439 630,80	1 285 063,24	439 630,80	1 285 063,24		0,10	
4634	439 623,99	1 285 081,97	439 623,99	1 285 081,97		0,10	
4635	439 618,45	1 285 078,38	439 618,45	1 285 078,38		0,10	
4636	439 615,11	1 285 075,59	439 615,11	1 285 075,59		0,10	
4637	439 607,21	1 285 072,64	439 607,21	1 285 072,64		0,10	
4638	439 601,43	1 285 070,69	439 601,43	1 285 070,69		0,10	
4627	439 609,15	1 285 048,81	439 609,15	1 285 048,81		0,10	
<b>Вырез 20 из 26</b>							
4639	440 853,17	1 284 640,15	440 853,17	1 284 640,15	Аналитический метод	0,10	—
4640	440 864,11	1 284 647,10	440 864,11	1 284 647,10		0,10	
4641	440 869,71	1 284 651,38	440 869,71	1 284 651,38		0,10	
4642	440 869,73	1 284 651,77	440 869,73	1 284 651,77		0,10	
4643	440 852,63	1 284 646,12	440 852,63	1 284 646,12		0,10	
4639	440 853,17	1 284 640,15	440 853,17	1 284 640,15		0,10	
<b>Вырез 21 из 26</b>							
4644	440 628,64	1 283 829,16	440 628,64	1 283 829,16	Аналитический метод	0,10	—
4645	440 638,45	1 283 784,69	440 638,45	1 283 784,69		0,10	
4646	440 738,77	1 283 806,54	440 738,77	1 283 806,54		0,10	
4647	440 824,18	1 283 822,46	440 824,18	1 283 822,46		0,10	
4648	440 817,75	1 283 857,01	440 817,75	1 283 857,01		0,10	
4649	440 803,54	1 283 853,76	440 803,54	1 283 853,76		0,10	
4650	440 805,33	1 283 845,95	440 805,33	1 283 845,95		0,10	
4651	440 801,43	1 283 845,06	440 801,43	1 283 845,06		0,10	
4652	440 799,64	1 283 852,86	440 799,64	1 283 852,86		0,10	
4653	440 786,37	1 283 849,83	440 786,37	1 283 849,83		0,10	
4654	440 788,02	1 283 842,61	440 788,02	1 283 842,61		0,10	
4655	440 784,12	1 283 841,72	440 784,12	1 283 841,72		0,10	
4656	440 782,47	1 283 848,93	440 782,47	1 283 848,93		0,10	
4657	440 781,41	1 283 848,69	440 781,41	1 283 848,69		0,10	

**Раздел 3**

**Сведения о местоположении измененных (уточненных) границ объекта**

<b>1</b>	<b>2</b>	<b>3</b>	<b>4</b>	<b>5</b>	<b>6</b>	<b>7</b>	<b>8</b>
4658	440 781,58	1 283 844,27	440 781,58	1 283 844,27	Аналитический метод	0,10	—
4659	440 772,30	1 283 842,19	440 772,30	1 283 842,19		0,10	
4660	440 771,71	1 283 844,84	440 771,71	1 283 844,84		0,10	
4661	440 770,10	1 283 847,68	440 770,10	1 283 847,68		0,10	
4662	440 755,50	1 283 844,86	440 755,50	1 283 844,86		0,10	
4663	440 757,02	1 283 836,99	440 757,02	1 283 836,99		0,10	
4664	440 753,09	1 283 836,23	440 753,09	1 283 836,23		0,10	
4665	440 751,58	1 283 844,11	440 751,58	1 283 844,11		0,10	
4666	440 730,67	1 283 840,07	440 730,67	1 283 840,07		0,10	
4667	440 732,21	1 283 832,05	440 732,21	1 283 832,05		0,10	
4668	440 728,29	1 283 831,29	440 728,29	1 283 831,29		0,10	
4669	440 726,74	1 283 839,31	440 726,74	1 283 839,31		0,10	
4670	440 719,38	1 283 837,89	440 719,38	1 283 837,89		0,10	
4671	440 720,82	1 283 830,43	440 720,82	1 283 830,43		0,10	
4672	440 716,90	1 283 829,67	440 716,90	1 283 829,67		0,10	
4673	440 715,46	1 283 837,14	440 715,46	1 283 837,14		0,10	
4674	440 715,27	1 283 837,10	440 715,27	1 283 837,10		0,10	
4675	440 707,96	1 283 870,29	440 707,96	1 283 870,29		0,10	
4676	440 704,32	1 283 881,32	440 704,32	1 283 881,32		0,10	
4677	440 695,02	1 283 925,37	440 695,02	1 283 925,37		0,10	
4678	440 699,53	1 283 926,32	440 699,53	1 283 926,32		0,10	
4679	440 700,35	1 283 922,41	440 700,35	1 283 922,41		0,10	
4680	440 699,76	1 283 922,28	440 699,76	1 283 922,28		0,10	
4681	440 702,21	1 283 910,67	440 702,21	1 283 910,67		0,10	
4682	440 702,77	1 283 910,78	440 702,77	1 283 910,78		0,10	
4683	440 703,60	1 283 906,87	440 703,60	1 283 906,87		0,10	
4684	440 703,04	1 283 906,75	440 703,04	1 283 906,75		0,10	
4685	440 705,87	1 283 893,34	440 705,87	1 283 893,34		0,10	
4686	440 706,43	1 283 893,46	440 706,43	1 283 893,46		0,10	

**Раздел 3**

**Сведения о местоположении измененных (уточненных) границ объекта**

<b>1</b>	<b>2</b>	<b>3</b>	<b>4</b>	<b>5</b>	<b>6</b>	<b>7</b>	<b>8</b>
4687	440 707,26	1 283 889,55	440 707,26	1 283 889,55	Аналитический метод	0,10	—
4688	440 706,70	1 283 889,43	440 706,70	1 283 889,43		0,10	
4689	440 708,19	1 283 882,36	440 708,19	1 283 882,36		0,10	
4690	440 711,83	1 283 871,35	440 711,83	1 283 871,35		0,10	
4691	440 718,33	1 283 841,77	440 718,33	1 283 841,77		0,10	
4692	440 744,42	1 283 846,80	440 744,42	1 283 846,80		0,10	
4693	440 743,05	1 283 856,14	440 743,05	1 283 856,14		0,10	
4694	440 734,86	1 283 854,39	440 734,86	1 283 854,39		0,10	
4695	440 733,98	1 283 858,53	440 733,98	1 283 858,53		0,10	
4696	440 737,89	1 283 859,37	440 737,89	1 283 859,37		0,10	
4697	440 737,94	1 283 859,14	440 737,94	1 283 859,14		0,10	
4698	440 753,99	1 283 862,67	440 753,99	1 283 862,67		0,10	
4699	440 754,84	1 283 858,66	440 754,84	1 283 858,66		0,10	
4700	440 746,97	1 283 856,98	440 746,97	1 283 856,98		0,10	
4701	440 748,35	1 283 847,56	440 748,35	1 283 847,56		0,10	
4702	440 772,16	1 283 852,15	440 772,16	1 283 852,15		0,10	
4703	440 775,12	1 283 846,92	440 775,12	1 283 846,92		0,10	
4704	440 777,46	1 283 847,45	440 777,46	1 283 847,45		0,10	
4705	440 777,29	1 283 851,85	440 777,29	1 283 851,85		0,10	
4706	440 816,95	1 283 860,93	440 816,95	1 283 860,93		0,10	
4707	440 813,42	1 283 877,29	440 813,42	1 283 877,29		0,10	
4708	440 788,58	1 283 874,85	440 788,58	1 283 874,85		0,10	
4709	440 784,83	1 283 893,31	440 784,83	1 283 893,31		0,10	
4710	440 784,25	1 283 893,19	440 784,25	1 283 893,19		0,10	
4711	440 783,46	1 283 897,11	440 783,46	1 283 897,11		0,10	
4712	440 784,03	1 283 897,23	440 784,03	1 283 897,23		0,10	
4713	440 781,92	1 283 907,59	440 781,92	1 283 907,59		0,10	
4714	440 781,79	1 283 907,57	440 781,79	1 283 907,57		0,10	
4715	440 781,00	1 283 911,49	440 781,00	1 283 911,49		0,10	

**Раздел 3**

**Сведения о местоположении измененных (уточненных) границ объекта**

<b>1</b>	<b>2</b>	<b>3</b>	<b>4</b>	<b>5</b>	<b>6</b>	<b>7</b>	<b>8</b>
4716	440 781,12	1 283 911,51	440 781,12	1 283 911,51	Аналитический метод	0,10	—
4717	440 774,69	1 283 943,01	440 774,69	1 283 943,01		0,10	
4718	440 778,64	1 283 943,81	440 778,64	1 283 943,81		0,10	
4719	440 791,78	1 283 879,18	440 791,78	1 283 879,18		0,10	
4720	440 812,57	1 283 881,22	440 812,57	1 283 881,22		0,10	
4721	440 806,17	1 283 910,79	440 806,17	1 283 910,79		0,10	
4722	440 795,42	1 283 964,85	440 795,42	1 283 964,85		0,10	
4723	440 788,11	1 284 000,71	440 788,11	1 284 000,71		0,10	
4724	440 736,82	1 283 990,32	440 736,82	1 283 990,32		0,10	
4725	440 711,97	1 283 984,96	440 711,97	1 283 984,96		0,10	
4726	440 716,94	1 283 957,58	440 716,94	1 283 957,58		0,10	
4727	440 685,28	1 283 951,65	440 685,28	1 283 951,65		0,10	
4728	440 684,42	1 283 956,27	440 684,42	1 283 956,27		0,10	
4729	440 688,35	1 283 957,00	440 688,35	1 283 957,00		0,10	
4730	440 688,48	1 283 956,32	440 688,48	1 283 956,32		0,10	
4731	440 701,72	1 283 958,80	440 701,72	1 283 958,80		0,10	
4732	440 701,57	1 283 959,59	440 701,57	1 283 959,59		0,10	
4733	440 705,50	1 283 960,33	440 705,50	1 283 960,33		0,10	
4734	440 705,65	1 283 959,54	440 705,65	1 283 959,54		0,10	
4735	440 712,29	1 283 960,78	440 712,29	1 283 960,78		0,10	
4736	440 708,06	1 283 984,12	440 708,06	1 283 984,12		0,10	
4737	440 658,38	1 283 973,41	440 658,38	1 283 973,41		0,10	
4738	440 662,53	1 283 942,70	440 662,53	1 283 942,70		0,10	
4739	440 626,03	1 283 935,45	440 626,03	1 283 935,45		0,10	
4740	440 624,33	1 283 944,01	440 624,33	1 283 944,01		0,10	
4741	440 628,25	1 283 944,79	440 628,25	1 283 944,79		0,10	
4742	440 629,17	1 283 940,16	440 629,17	1 283 940,16		0,10	
4743	440 644,18	1 283 943,13	440 644,18	1 283 943,13		0,10	
4744	440 643,21	1 283 948,01	440 643,21	1 283 948,01		0,10	

**Раздел 3**

**Сведения о местоположении измененных (уточненных) границ объекта**

1	2	3	4	5	6	7	8
4745	440 647,14	1 283 948,79	440 647,14	1 283 948,79	Аналитический метод	0,10	—
4746	440 648,11	1 283 943,91	440 648,11	1 283 943,91		0,10	
4747	440 658,06	1 283 945,89	440 658,06	1 283 945,89		0,10	
4748	440 654,46	1 283 972,57	440 654,46	1 283 972,57		0,10	
4749	440 603,21	1 283 961,62	440 603,21	1 283 961,62		0,10	
4644	440 628,64	1 283 829,16	440 628,64	1 283 829,16		0,10	
Вырез 22 из 26							
4750	440 642,36	1 283 767,00	440 642,36	1 283 767,00	Аналитический метод	0,10	—
4751	440 658,56	1 283 693,53	440 658,56	1 283 693,53		0,10	
4752	440 770,07	1 283 715,30	440 770,07	1 283 715,30		0,10	
4753	440 770,84	1 283 711,37	440 770,84	1 283 711,37		0,10	
4754	440 659,41	1 283 689,63	440 659,41	1 283 689,63		0,10	
4755	440 694,58	1 283 526,10	440 694,58	1 283 526,10		0,10	
4756	440 878,19	1 283 563,04	440 878,19	1 283 563,04		0,10	
4757	440 870,51	1 283 599,00	440 870,51	1 283 599,00		0,10	
4758	440 860,95	1 283 642,55	440 860,95	1 283 642,55		0,10	
4759	440 844,27	1 283 639,16	440 844,27	1 283 639,16		0,10	
4760	440 844,70	1 283 636,36	440 844,70	1 283 636,36		0,10	
4761	440 840,75	1 283 635,75	440 840,75	1 283 635,75		0,10	
4762	440 840,35	1 283 638,36	440 840,35	1 283 638,36		0,10	
4763	440 744,73	1 283 618,93	440 744,73	1 283 618,93		0,10	
4764	440 743,94	1 283 622,85	440 743,94	1 283 622,85		0,10	
4765	440 860,11	1 283 646,46	440 860,11	1 283 646,46		0,10	
4766	440 856,06	1 283 664,93	440 856,06	1 283 664,93		0,10	
4767	440 826,45	1 283 810,24	440 826,45	1 283 810,24		0,10	
4768	440 824,91	1 283 818,53	440 824,91	1 283 818,53		0,10	
4769	440 739,56	1 283 802,62	440 739,56	1 283 802,62		0,10	
4770	440 639,31	1 283 780,79	440 639,31	1 283 780,79	0,10		
4750	440 642,36	1 283 767,00	440 642,36	1 283 767,00	0,10		
Вырез 23 из 26							

**Раздел 3**

**Сведения о местоположении измененных (уточненных) границ объекта**

<b>1</b>	<b>2</b>	<b>3</b>	<b>4</b>	<b>5</b>	<b>6</b>	<b>7</b>	<b>8</b>
4771	440 734,88	1 283 334,84	440 734,88	1 283 334,84	Аналитический метод	0,10	
4772	440 833,32	1 283 355,10	440 833,32	1 283 355,10		0,10	
4773	440 918,03	1 283 376,53	440 918,03	1 283 376,53		0,10	
4774	440 892,29	1 283 497,04	440 892,29	1 283 497,04		0,10	
4775	440 891,64	1 283 496,90	440 891,64	1 283 496,90		0,10	
4776	440 891,60	1 283 496,74	440 891,60	1 283 496,74		0,10	
4777	440 891,93	1 283 494,12	440 891,93	1 283 494,12		0,10	
4778	440 893,99	1 283 487,58	440 893,99	1 283 487,58		0,10	
4779	440 891,29	1 283 486,73	440 891,29	1 283 486,73		0,10	
4780	440 893,25	1 283 478,27	440 893,25	1 283 478,27		0,10	
4781	440 879,45	1 283 474,85	440 879,45	1 283 474,85		0,10	
4782	440 868,00	1 283 480,52	440 868,00	1 283 480,52		0,10	
4783	440 851,29	1 283 475,41	440 851,29	1 283 475,41		0,10	
4784	440 849,55	1 283 474,16	440 849,55	1 283 474,16		0,10	
4785	440 847,20	1 283 477,39	440 847,20	1 283 477,39		0,10	
4786	440 849,48	1 283 479,04	440 849,48	1 283 479,04		0,10	
4787	440 868,35	1 283 484,81	440 868,35	1 283 484,81		0,10	
4788	440 879,91	1 283 479,09	440 879,91	1 283 479,09		0,10	
4789	440 888,47	1 283 481,21	440 888,47	1 283 481,21		0,10	
4790	440 885,19	1 283 495,39	440 885,19	1 283 495,39		0,10	
4791	440 887,69	1 283 495,74	440 887,69	1 283 495,74		0,10	
4792	440 887,54	1 283 497,00	440 887,54	1 283 497,00		0,10	
4793	440 888,58	1 283 501,04	440 888,58	1 283 501,04		0,10	
4794	440 890,06	1 283 500,65	440 890,06	1 283 500,65		0,10	
4795	440 891,46	1 283 500,95	440 891,46	1 283 500,95		0,10	
4796	440 879,02	1 283 559,13	440 879,02	1 283 559,13		0,10	
4797	440 695,95	1 283 522,29	440 695,95	1 283 522,29	0,10		
4771	440 734,88	1 283 334,84	440 734,88	1 283 334,84	0,10		



**Раздел 3**

**Сведения о местоположении измененных (уточненных) границ объекта**

<b>1</b>	<b>2</b>	<b>3</b>	<b>4</b>	<b>5</b>	<b>6</b>	<b>7</b>	<b>8</b>
4798	440 130,65	1 283 709,44	440 130,65	1 283 709,44	Аналитический метод	0,10	—
4799	440 127,20	1 283 708,72	440 127,20	1 283 708,72		0,10	
4800	440 130,13	1 283 694,13	440 130,13	1 283 694,13		0,10	
4801	440 145,86	1 283 697,69	440 145,86	1 283 697,69		0,10	
4802	440 233,94	1 283 714,38	440 233,94	1 283 714,38		0,10	
4803	440 288,87	1 283 724,39	440 288,87	1 283 724,39		0,10	
4804	440 250,37	1 283 846,33	440 250,37	1 283 846,33		0,10	
4805	440 235,60	1 283 884,23	440 235,60	1 283 884,23		0,10	
4806	440 099,89	1 283 856,62	440 099,89	1 283 856,62		0,10	
4798	440 130,65	1 283 709,44	440 130,65	1 283 709,44		0,10	
<b>Вырез 25 из 26</b>							
4807	440 254,14	1 283 847,66	440 254,14	1 283 847,66	Аналитический метод	0,10	—
4808	440 292,12	1 283 727,52	440 292,12	1 283 727,52		0,10	
4809	440 314,93	1 283 731,93	440 314,93	1 283 731,93		0,10	
4810	440 315,23	1 283 730,53	440 315,23	1 283 730,53		0,10	
4811	440 420,47	1 283 748,72	440 420,47	1 283 748,72		0,10	
4812	440 420,69	1 283 747,46	440 420,69	1 283 747,46		0,10	
4813	440 441,40	1 283 751,20	440 441,40	1 283 751,20		0,10	
4814	440 450,10	1 283 744,54	440 450,10	1 283 744,54		0,10	
4815	440 452,74	1 283 726,54	440 452,74	1 283 726,54		0,10	
4816	440 514,01	1 283 736,12	440 514,01	1 283 736,12		0,10	
4817	440 513,66	1 283 738,52	440 513,66	1 283 738,52		0,10	
4818	440 519,66	1 283 739,38	440 519,66	1 283 739,38		0,10	
4819	440 520,96	1 283 733,27	440 520,96	1 283 733,27		0,10	
4820	440 523,84	1 283 733,86	440 523,84	1 283 733,86		0,10	
4821	440 524,11	1 283 732,51	440 524,11	1 283 732,51		0,10	
4822	440 525,02	1 283 732,70	440 525,02	1 283 732,70		0,10	
4823	440 527,75	1 283 719,37	440 527,75	1 283 719,37		0,10	
4824	440 578,55	1 283 728,41	440 578,55	1 283 728,41	0,10		

**Раздел 3**

**Сведения о местоположении измененных (уточненных) границ объекта**

<b>1</b>	<b>2</b>	<b>3</b>	<b>4</b>	<b>5</b>	<b>6</b>	<b>7</b>	<b>8</b>
4825	440 578,01	1 283 732,38	440 578,01	1 283 732,38	Аналитический метод	0,10	—
4826	440 601,64	1 283 737,20	440 601,64	1 283 737,20		0,10	
4827	440 596,21	1 283 757,75	440 596,21	1 283 757,75		0,10	
4828	440 610,15	1 283 760,20	440 610,15	1 283 760,20		0,10	
4829	440 610,85	1 283 756,26	440 610,85	1 283 756,26		0,10	
4830	440 601,19	1 283 754,56	440 601,19	1 283 754,56		0,10	
4831	440 606,59	1 283 734,13	440 606,59	1 283 734,13		0,10	
4832	440 582,48	1 283 729,21	440 582,48	1 283 729,21		0,10	
4833	440 583,03	1 283 725,14	440 583,03	1 283 725,14		0,10	
4834	440 524,61	1 283 714,75	440 524,61	1 283 714,75		0,10	
4835	440 521,90	1 283 727,97	440 521,90	1 283 727,97		0,10	
4836	440 521,00	1 283 727,79	440 521,00	1 283 727,79		0,10	
4837	440 520,72	1 283 729,14	440 520,72	1 283 729,14		0,10	
4838	440 517,87	1 283 728,55	440 517,87	1 283 728,55		0,10	
4839	440 517,02	1 283 732,54	440 517,02	1 283 732,54		0,10	
4840	440 453,32	1 283 722,58	440 453,32	1 283 722,58		0,10	
4841	440 458,18	1 283 696,06	440 458,18	1 283 696,06		0,10	
4842	440 466,55	1 283 656,70	440 466,55	1 283 656,70		0,10	
4843	440 654,74	1 283 692,27	440 654,74	1 283 692,27		0,10	
4844	440 639,23	1 283 762,61	440 639,23	1 283 762,61		0,10	
4845	440 628,37	1 283 761,34	440 628,37	1 283 761,34		0,10	
4846	440 627,68	1 283 765,28	440 627,68	1 283 765,28		0,10	
4847	440 638,36	1 283 766,53	440 638,36	1 283 766,53		0,10	
4848	440 624,72	1 283 828,36	440 624,72	1 283 828,36		0,10	
4849	440 599,29	1 283 960,80	440 599,29	1 283 960,80		0,10	
4850	440 507,91	1 283 941,74	440 507,91	1 283 941,74		0,10	
4851	440 422,07	1 283 923,50	440 422,07	1 283 923,50		0,10	
4852	440 435,61	1 283 854,61	440 435,61	1 283 854,61		0,10	
4853	440 450,82	1 283 763,92	440 450,82	1 283 763,92		0,10	

**Раздел 3**

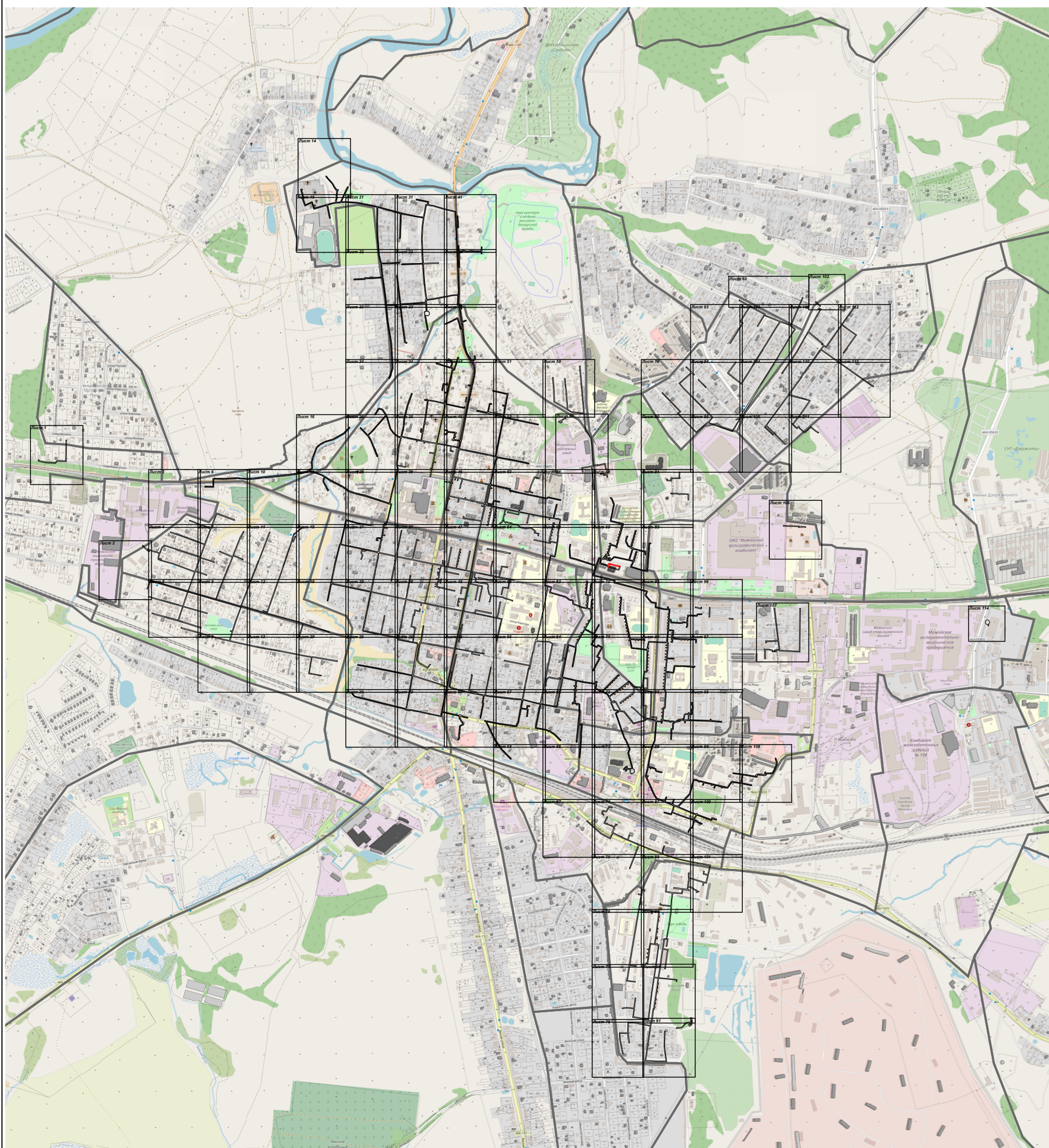
**Сведения о местоположении измененных (уточненных) границ объекта**

<b>1</b>	<b>2</b>	<b>3</b>	<b>4</b>	<b>5</b>	<b>6</b>	<b>7</b>	<b>8</b>		
4854	440 526,54	1 283 776,55	440 526,54	1 283 776,55	Аналитический метод	0,10	—		
4855	440 526,50	1 283 776,78	440 526,50	1 283 776,78		0,10			
4856	440 530,45	1 283 777,41	440 530,45	1 283 777,41		0,10			
4857	440 531,11	1 283 773,26	440 531,11	1 283 773,26		0,10			
4858	440 451,48	1 283 759,98	440 451,48	1 283 759,98		0,10			
4859	440 451,95	1 283 757,18	440 451,95	1 283 757,18		0,10			
4860	440 374,18	1 283 744,10	440 374,18	1 283 744,10		0,10			
4861	440 360,77	1 283 744,76	440 360,77	1 283 744,76		0,10			
4862	440 350,60	1 283 752,30	440 350,60	1 283 752,30		0,10			
4863	440 325,46	1 283 794,81	440 325,46	1 283 794,81		0,10			
4864	440 344,27	1 283 808,91	440 344,27	1 283 808,91		0,10			
4865	440 345,25	1 283 804,59	440 345,25	1 283 804,59		0,10			
4866	440 330,72	1 283 793,76	440 330,72	1 283 793,76		0,10			
4867	440 353,63	1 283 755,03	440 353,63	1 283 755,03		0,10			
4868	440 362,18	1 283 748,70	440 362,18	1 283 748,70		0,10			
4869	440 373,94	1 283 748,12	440 373,94	1 283 748,12		0,10			
4870	440 447,34	1 283 760,46	440 447,34	1 283 760,46		0,10			
4871	440 431,67	1 283 853,90	440 431,67	1 283 853,90		0,10			
4872	440 418,15	1 283 922,69	440 418,15	1 283 922,69		0,10			
4873	440 307,59	1 283 899,14	440 307,59	1 283 899,14		0,10			
4874	440 270,72	1 283 891,37	440 270,72	1 283 891,37		0,10			
4875	440 239,58	1 283 885,04	440 239,58	1 283 885,04		0,10			
4807	440 254,14	1 283 847,66	440 254,14	1 283 847,66		0,10			
<b>Вырез 26 из 26</b>									
4876	440 484,19	1 283 604,70	440 484,19	1 283 604,70		Аналитический метод		0,10	—
4877	440 490,59	1 283 573,09	440 490,59	1 283 573,09				0,10	
4878	440 578,12	1 283 590,36	440 578,12	1 283 590,36	0,10				
4879	440 578,90	1 283 586,44	440 578,90	1 283 586,44	0,10				
4880	440 491,38	1 283 569,17	440 491,38	1 283 569,17	0,10				





Раздел 4  
План границ объекта



Масштаб 1:20 000

Используемые условные знаки и обозначения:

- 7 - характерная точка границы публичного сервитута
- (red line) - изменяемая граница публичного сервитута
- (black line) - существующая граница публичного сервитута
- - - (dashed line) - ликвидируемая граница публичного сервитута
- (thin grey line) - граница земельного участка по сведениям ЕГРН
- (thick grey line) - граница кадастрового квартала по сведениям ЕГРН

Подпись



*(Handwritten signature)*

Дата « 7 » августа 20 23 г.

Место для оттиска печати (при наличии) лица, составившего описание местоположения границ объекта



Раздел 4  
План границ объекта

Лист 1



Масштаб 1:1 000

Используемые условные знаки и обозначения:

- 7 - характерная точка границы публичного сервитута
- (red line) - изменяемая граница публичного сервитута
- (black line) - существующая граница публичного сервитута
- (thin grey line) - граница земельного участка по сведениям ЕГРН
- (thick grey line) - граница кадастрового квартала по сведениям ЕГРН

Подпись



*(Handwritten signature)*

Дата « 7 » августа 20 23 г.

Место для оттиска печати (при наличии) лица, составившего описание местоположения границ объекта






Раздел 4  
План границ объекта

Лист 2



Масштаб 1:1 000

Используемые условные знаки и обозначения:

-  7 - характерная точка границы публичного сервитута
-  - изменяемая граница публичного сервитута
-  - существующая граница публичного сервитута
-  - граница земельного участка по сведениям ЕГРН
-  - граница кадастрового квартала по сведениям ЕГРН

Подпись

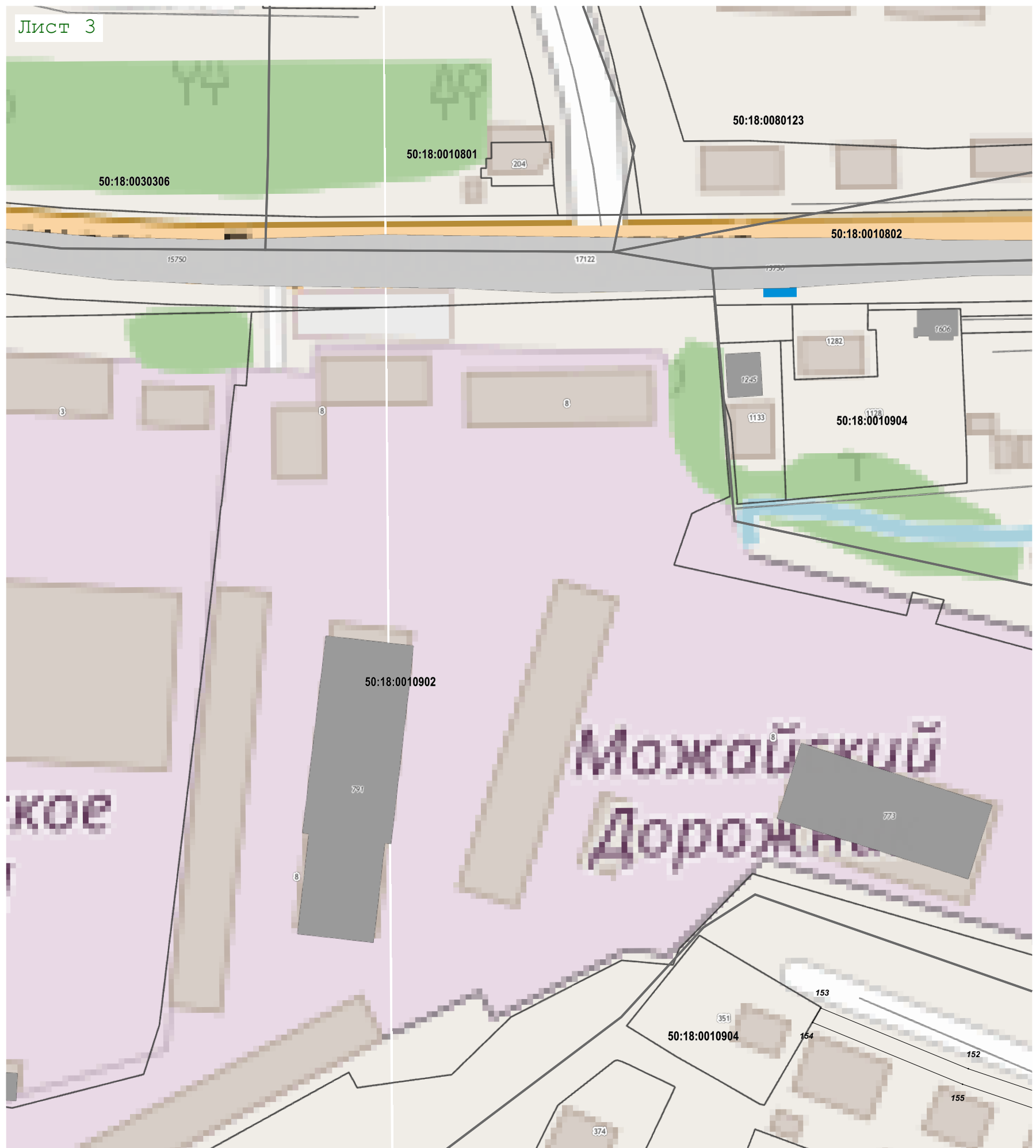


Дата « 7 » августа 20 23 г.

Место для оттиска печати (при наличии) лица, составившего описание местоположения границ объекта

Раздел 4  
План границ объекта

Лист 3



Масштаб 1:1 000

Используемые условные знаки и обозначения:

- 7 - характерная точка границы публичного сервитута
- (red) - изменяемая граница публичного сервитута
- (black) - существующая граница публичного сервитута
- (grey) - граница земельного участка по сведениям ЕГРН
- (dashed) - граница кадастрового квартала по сведениям ЕГРН

Подпись



*(Handwritten signature)*

Дата « 7 » августа 20 23 г.

Место для оттиска печати (при наличии) лица, составившего описание местоположения границ объекта





Раздел 4  
План границ объекта

Лист 5



Масштаб 1:1 000

Используемые условные знаки и обозначения:

- 7 - характерная точка границы публичного сервитута
- (red) - изменяемая граница публичного сервитута
- (black) - существующая граница публичного сервитута
- (grey) - граница земельного участка по сведениям ЕГРН
- (dashed) - граница кадастрового квартала по сведениям ЕГРН

Подпись



Дата « 7 » августа 20 23 г.

Место для оттиска печати (при наличии) лица, составившего описание местоположения границ объекта






Раздел 4  
План границ объекта

Лист 6



Масштаб 1:1 000

Используемые условные знаки и обозначения:

-  7 - характерная точка границы публичного сервитута
-  - изменяемая граница публичного сервитута
-  - существующая граница публичного сервитута
-  - граница земельного участка по сведениям ЕГРН
-  - граница кадастрового квартала по сведениям ЕГРН

Подпись



Дата « 7 » августа 20 23 г.

Место для оттиска печати (при наличии) лица, составившего описание местоположения границ объекта








Раздел 4  
План границ объекта

Лист 7



Масштаб 1:1 000

Используемые условные знаки и обозначения:

-  7 - характерная точка границы публичного сервитута
-  - изменяемая граница публичного сервитута
-  - существующая граница публичного сервитута
-  - граница земельного участка по сведениям ЕГРН
-  - граница кадастрового квартала по сведениям ЕГРН

Подпись

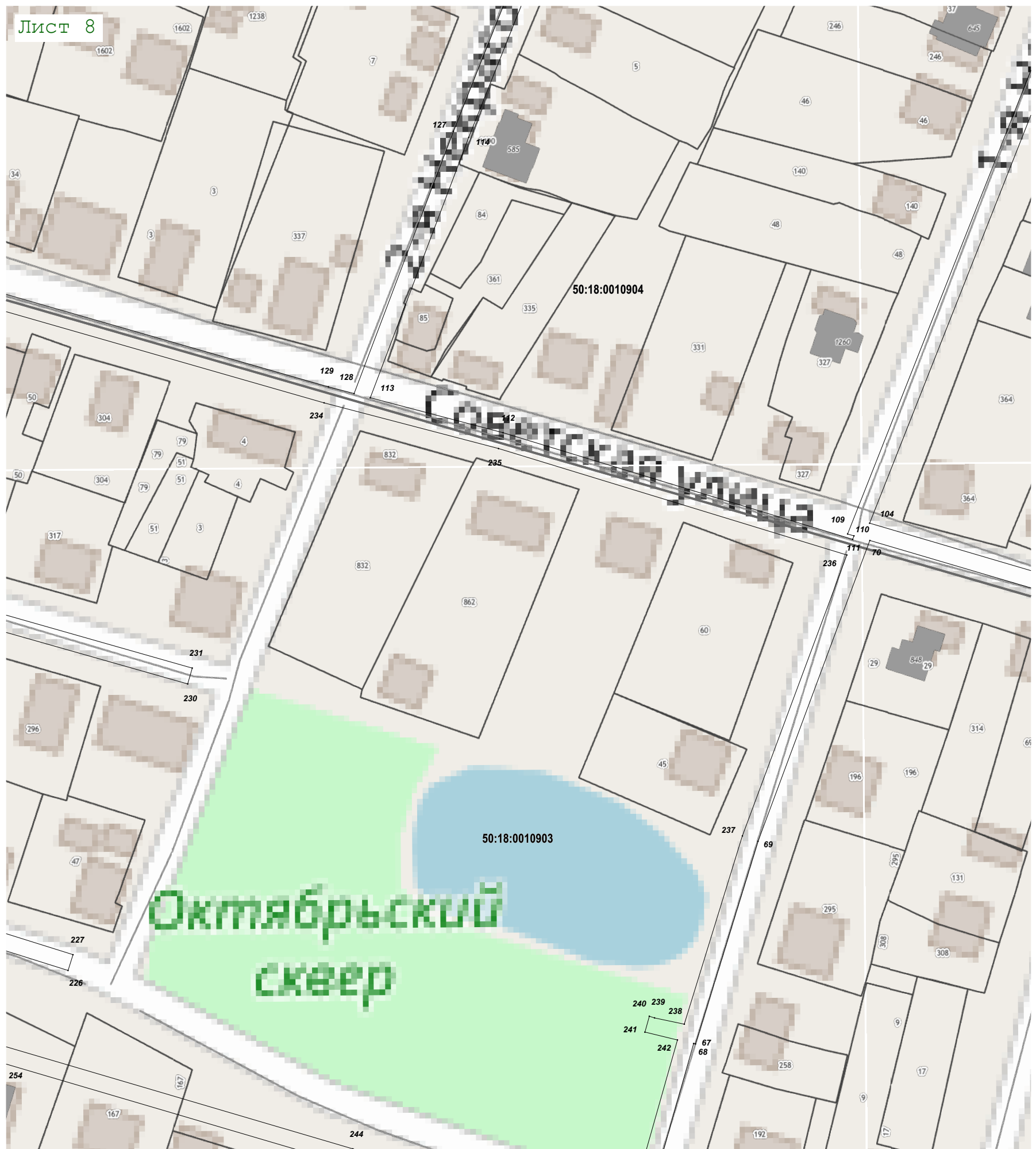


Дата « 7 » августа 20 23 г.

Место для оттиска печати (при наличии) лица, составившего описание местоположения границ объекта

Раздел 4  
План границ объекта

Лист 8



Масштаб 1:1 000

Используемые условные знаки и обозначения:

- 7 - характерная точка границы публичного сервитута
- (red) - изменяемая граница публичного сервитута
- (black) - существующая граница публичного сервитута
- (grey) - граница земельного участка по сведениям ЕГРН
- (dashed) - граница кадастрового квартала по сведениям ЕГРН

Подпись



*[Handwritten signature]*

Дата « 7 » августа 20 23 г.

Место для оттиска печати (при наличии) лица, составившего описание местоположения границ объекта

Раздел 4  
План границ объекта

Лист 9



Масштаб 1:1 000

Используемые условные знаки и обозначения:

- 7 - характерная точка границы публичного сервитута
- (красная) - изменяемая граница публичного сервитута
- (черная) - существующая граница публичного сервитута
- (серая) - граница земельного участка по сведениям ЕГРН
- (темно-серая) - граница кадастрового квартала по сведениям ЕГРН

Подпись



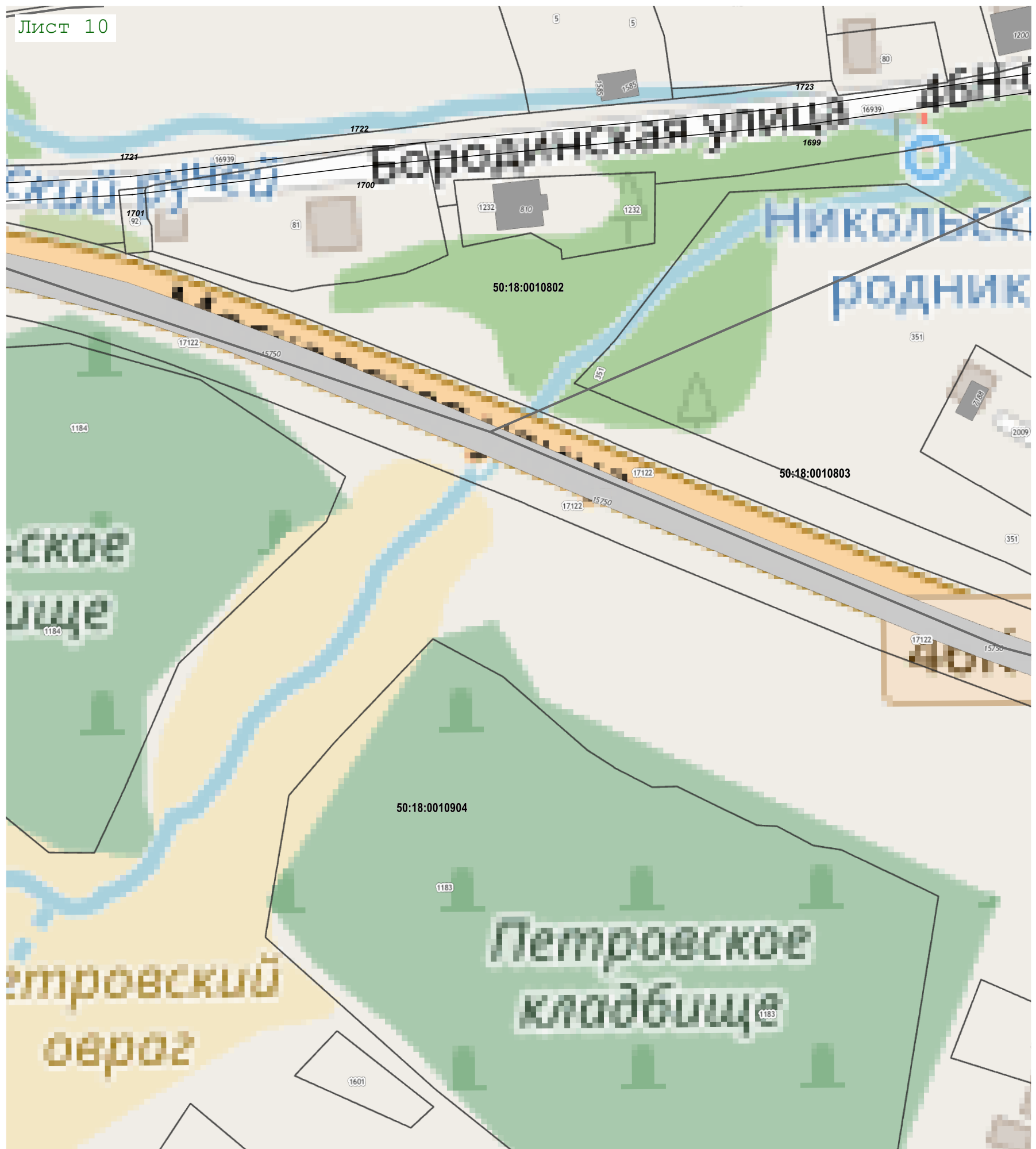
Дата « 7 » августа 20 23 г.

Место для оттиска печати (при наличии) лица, составившего описание местоположения границ объекта



Раздел 4  
План границ объекта

Лист 10



Масштаб 1:1 000

Используемые условные знаки и обозначения:

- 7 - характерная точка границы публичного сервитута
- (red) - изменяемая граница публичного сервитута
- (black) - существующая граница публичного сервитута
- (grey) - граница земельного участка по сведениям ЕГРН
- (dashed) - граница кадастрового квартала по сведениям ЕГРН

Подпись



Дата « 7 » августа 20 23 г.

Место для оттиска печати (при наличии) лица, составившего описание местоположения границ объекта

Раздел 4  
План границ объекта

Лист 11



Масштаб 1:1 000

Используемые условные знаки и обозначения:

- 7 - характерная точка границы публичного сервитута
- (red) - изменяемая граница публичного сервитута
- (black) - существующая граница публичного сервитута
- (grey) - граница земельного участка по сведениям ЕГРН
- (dashed) - граница кадастрового квартала по сведениям ЕГРН

Подпись



*[Handwritten signature]*

Дата « 7 » августа 20 23 г.

Место для оттиска печати (при наличии) лица, составившего описание местоположения границ объекта



Раздел 4  
План границ объекта

Лист 12



Масштаб 1:1 000

Используемые условные знаки и обозначения:

- 7 - характерная точка границы публичного сервитута
- (red line) - изменяемая граница публичного сервитута
- (black line) - существующая граница публичного сервитута
- (grey line) - граница земельного участка по сведениям ЕГРН
- (dashed grey line) - граница кадастрового квартала по сведениям ЕГРН

Подпись



Дата « 7 » августа 20 23 г.

Место для оттиска печати (при наличии) лица, составившего описание местоположения границ объекта

Раздел 4  
План границ объекта

Лист 13



Масштаб 1:1 000

Используемые условные знаки и обозначения:

- 7 - характерная точка границы публичного сервитута
- (red dashed) - изменяемая граница публичного сервитута
- (black solid) - существующая граница публичного сервитута
- (grey solid) - граница земельного участка по сведениям ЕГРН
- (grey dashed) - граница кадастрового квартала по сведениям ЕГРН

Подпись

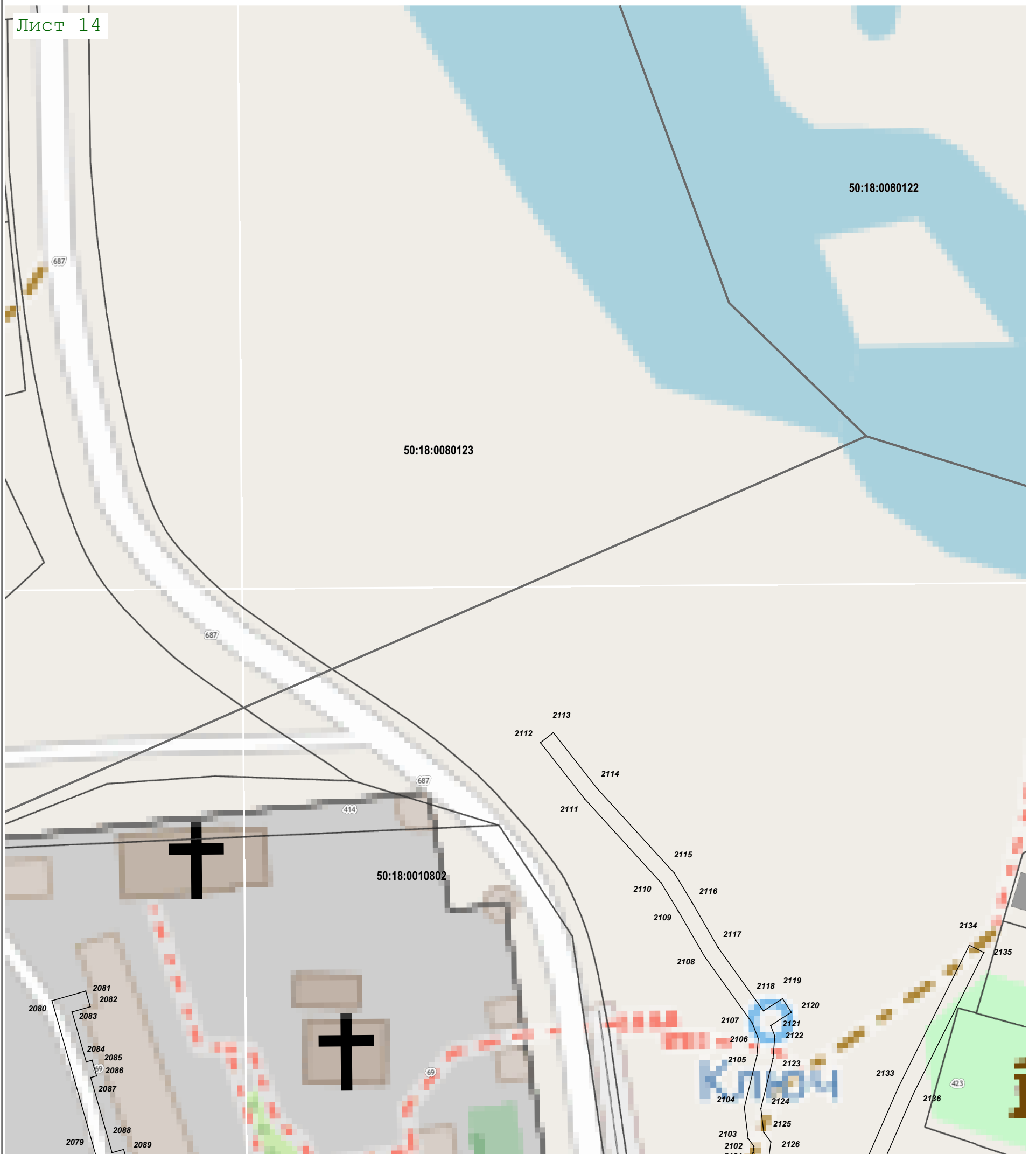


Дата « 7 » августа 20 23 г.

Место для оттиска печати (при наличии) лица, составившего описание местоположения границ объекта






Раздел 4  
План границ объекта

Лист 14



Масштаб 1:1 000

Используемые условные знаки и обозначения:

-  - характерная точка границы публичного сервитута
-  - изменяемая граница публичного сервитута
-  - существующая граница публичного сервитута
-  - граница земельного участка по сведениям ЕГРН
-  - граница кадастрового квартала по сведениям ЕГРН

Подпись

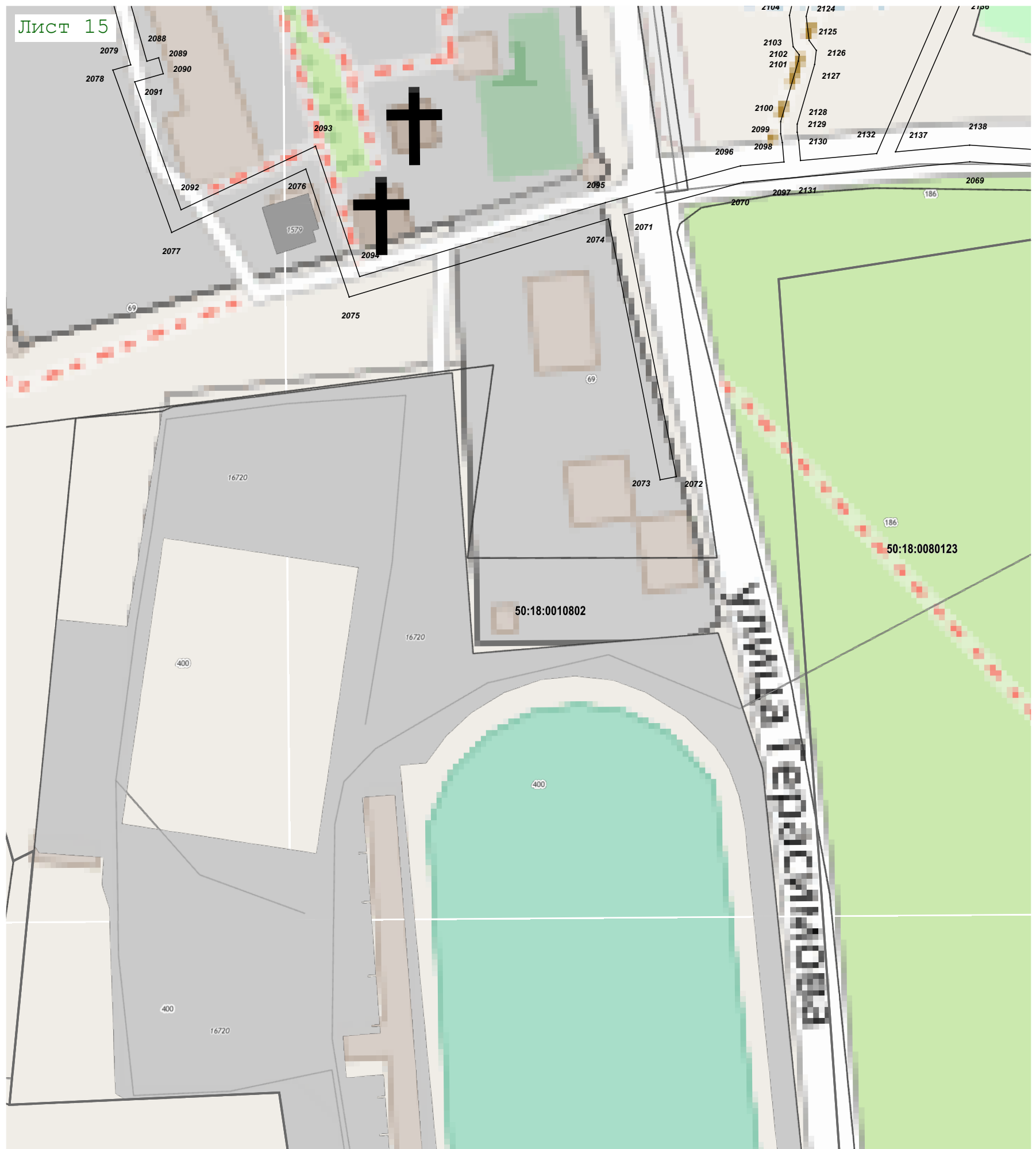


Дата « 7 » августа 20 23 г.

Место для оттиска печати (при наличии) лица, составившего описание местоположения границ объекта

Раздел 4  
План границ объекта

Лист 15



Масштаб 1:1 000

Используемые условные знаки и обозначения:

- 7 - характеристическая точка границы публичного сервитута
- (красная) - изменяемая граница публичного сервитута
- (черная) - существующая граница публичного сервитута
- (серая) - граница земельного участка по сведениям ЕГРН
- (темно-серая) - граница кадастрового квартала по сведениям ЕГРН

Подпись



Дата « 7 » августа 20 23 г.

Место для оттиска печати (при наличии) лица, составившего описание местоположения границ объекта



Раздел 4  
План границ объекта

Лист 16



Масштаб 1:1 000

Используемые условные знаки и обозначения:

- 7 - характерная точка границы публичного сервитута
- (red dashed) - изменяемая граница публичного сервитута
- (black solid) - существующая граница публичного сервитута
- (grey solid) - граница земельного участка по сведениям ЕГРН
- (black dashed) - граница кадастрового квартала по сведениям ЕГРН

Подпись



Дата « 7 » августа 20 23 г.






Место для оттиска печати (при наличии) лица, составившего описание местоположения границ объекта

Раздел 4  
План границ объекта



Масштаб 1:1 000

**Используемые условные знаки и обозначения:**

-  7 - характерная точка границы публичного сервитута
-  - изменяемая граница публичного сервитута
-  - существующая граница публичного сервитута
-  - граница земельного участка по сведениям ЕГРН
-  - граница кадастрового квартала по сведениям ЕГРН

Подпись \_\_\_\_\_



Дата « 7 » августа 20 23 г.

Место для оттиска печати (при наличии) лица, составившего описание местоположения границ объекта

Раздел 4  
План границ объекта

Лист 18



Масштаб 1:1 000

Используемые условные знаки и обозначения:

- 7 - характерная точка границы публичного сервитута
- (red dashed) - изменяемая граница публичного сервитута
- (black solid) - существующая граница публичного сервитута
- (grey solid) - граница земельного участка по сведениям ЕГРН
- (black dashed) - граница кадастрового квартала по сведениям ЕГРН

Подпись



Дата « 7 » августа 20 23 г.

Место для оттиска печати (при наличии) лица, составившего описание местоположения границ объекта

Раздел 4  
План границ объекта

Лист 19



Масштаб 1:1 000

Используемые условные знаки и обозначения:

- 7 - характерная точка границы публичного сервитута
- (red dashed line) - изменяемая граница публичного сервитута
- (black solid line) - существующая граница публичного сервитута
- (grey dashed line) - граница земельного участка по сведениям ЕГРН
- (black solid line) - граница кадастрового квартала по сведениям ЕГРН

Подпись



Дата « 7 » августа 20 23 г.

Место для оттиска печати (при наличии) лица, составившего описание местоположения границ объекта



Раздел 4  
План границ объекта

Лист 20



Масштаб 1:1 000

Используемые условные знаки и обозначения:

- 7 - характерная точка границы публичного сервитута
- (red dashed line) - изменяемая граница публичного сервитута
- (solid black line) - существующая граница публичного сервитута
- (thin grey line) - граница земельного участка по сведениям ЕГРН
- (thick grey line) - граница кадастрового квартала по сведениям ЕГРН

Подпись

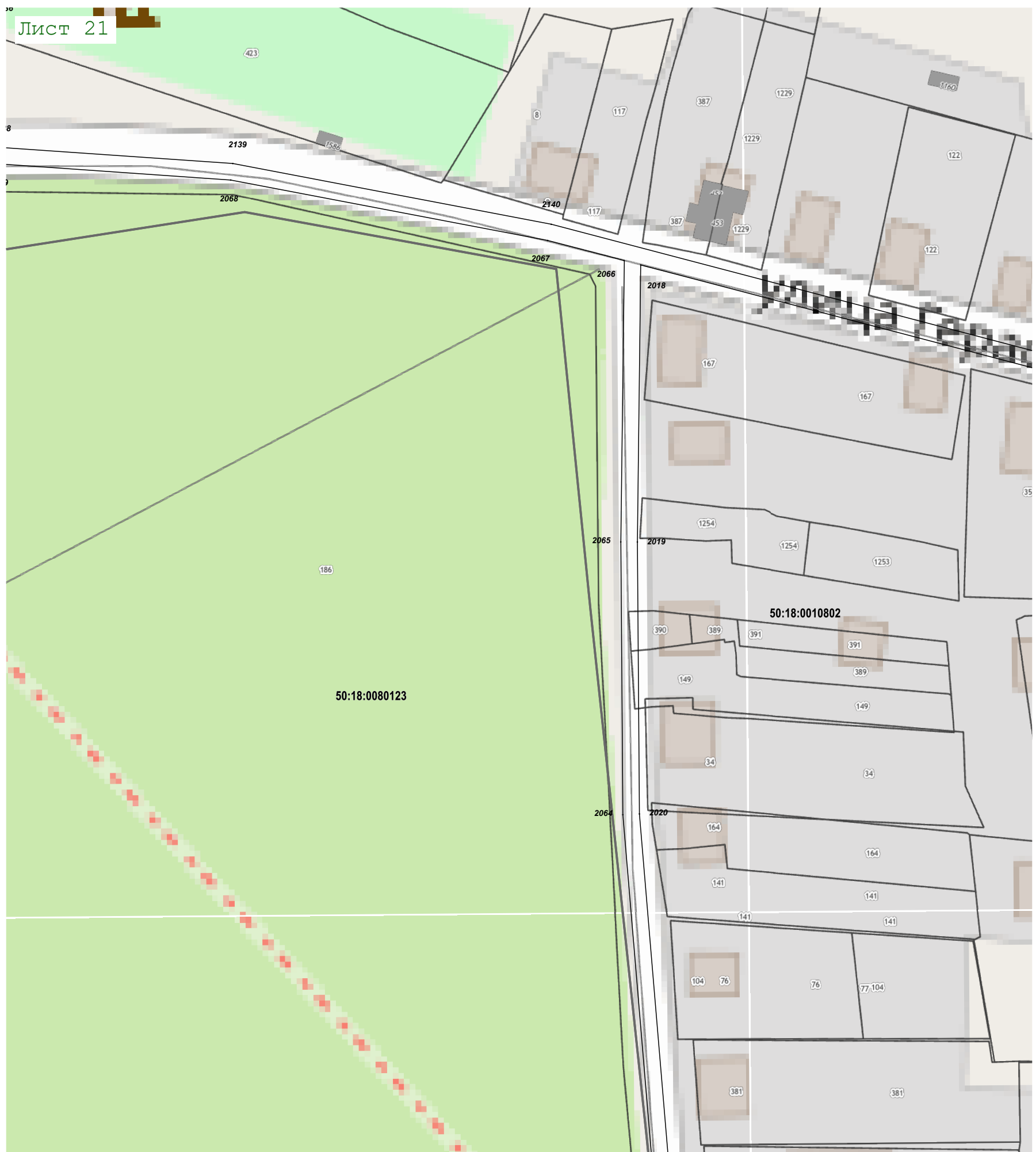


Дата « 7 » августа 20 23 г.

Место для оттиска печати (при наличии) лица, составившего описание местоположения границ объекта

Раздел 4  
План границ объекта

Лист 21



Масштаб 1:1 000

Используемые условные знаки и обозначения:

- 7 - характерная точка границы публичного сервитута
- (red) - изменяемая граница публичного сервитута
- (black) - существующая граница публичного сервитута
- (grey) - граница земельного участка по сведениям ЕГРН
- (dashed) - граница кадастрового квартала по сведениям ЕГРН

Подпись



*[Handwritten signature]*

Дата « 7 » августа 20 23 г.

Место для оттиска печати (при наличии) лица, составившего описание местоположения границ объекта

Раздел 4  
План границ объекта

Лист 22



Масштаб 1:1 000

Используемые условные знаки и обозначения:

- 7 - характерная точка границы публичного сервитута
- (red dashed line) - изменяемая граница публичного сервитута
- (black solid line) - существующая граница публичного сервитута
- (grey solid line) - граница земельного участка по сведениям ЕГРН
- (dotted line) - граница кадастрового квартала по сведениям ЕГРН

Подпись



*[Handwritten signature]*

Дата « 7 » августа 20 23 г.

Место для оттиска печати (при наличии) лица, составившего описание местоположения границ объекта





Раздел 4  
План границ объекта

Лист 24



Масштаб 1:1 000

Используемые условные знаки и обозначения:

- 7 - характерная точка границы публичного сервитута
- (red dashed line) - изменяемая граница публичного сервитута
- (black solid line) - существующая граница публичного сервитута
- (grey solid line) - граница земельного участка по сведениям ЕГРН
- (black solid line) - граница кадастрового квартала по сведениям ЕГРН

Подпись



Дата « 7 » августа 20 23 г.

Место для оттиска печати (при наличии) лица, составившего описание местоположения границ объекта

Раздел 4  
План границ объекта

Лист 25

50:18:0080123



Масштаб 1:1 000

Используемые условные знаки и обозначения:

- 7 - характерная точка границы публичного сервитута
- (red dashed) - изменяемая граница публичного сервитута
- (black solid) - существующая граница публичного сервитута
- (grey solid) - граница земельного участка по сведениям ЕГРН
- (black dashed) - граница кадастрового квартала по сведениям ЕГРН

Подпись



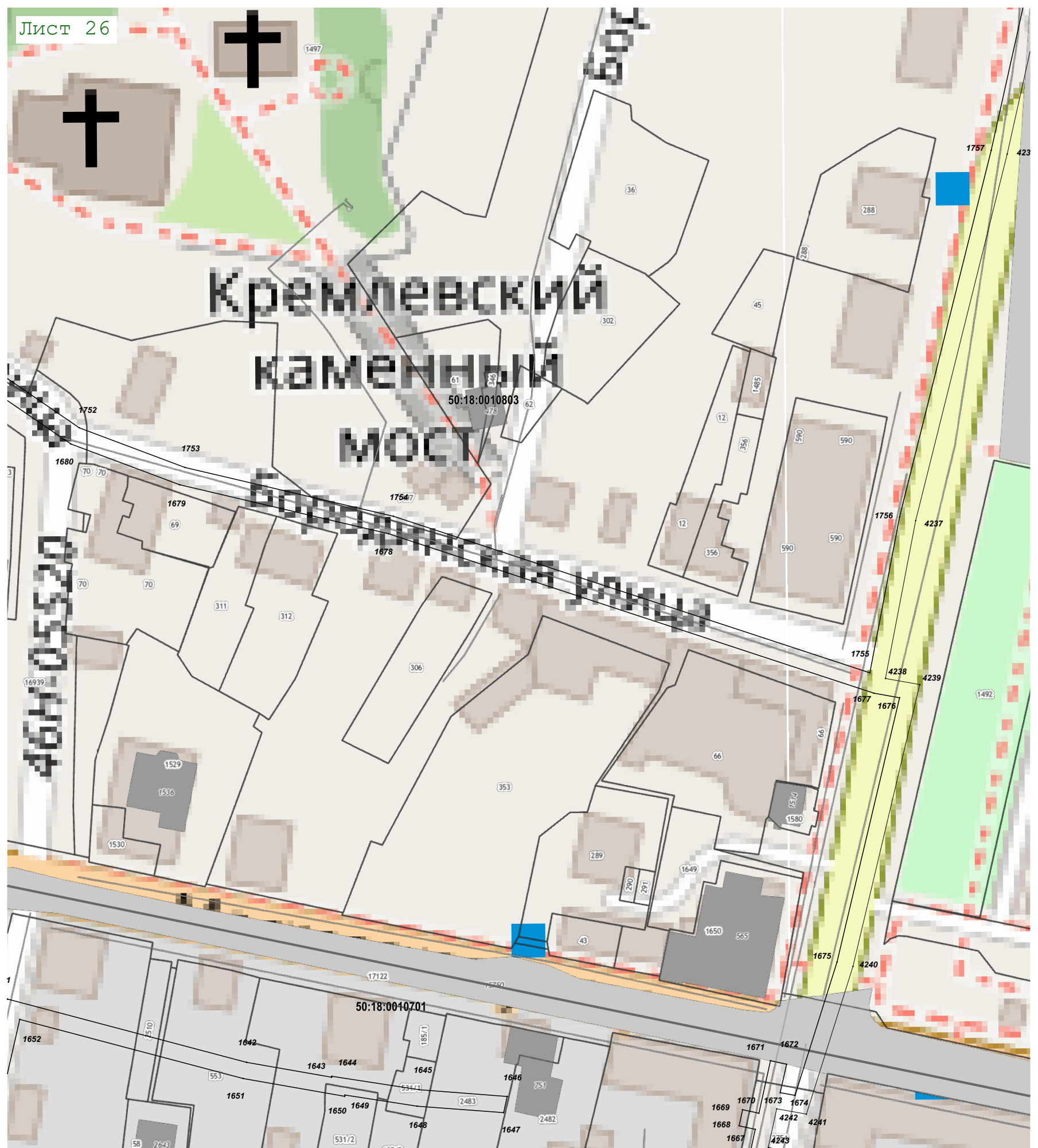
*[Handwritten signature]*

Дата « 7 » августа 20 23 г.

Место для оттиска печати (при наличии) лица, составившего описание местоположения границ объекта

Раздел 4  
План границ объекта

Лист 26



Масштаб 1:1 000

Используемые условные знаки и обозначения:

- 7 - характерная точка границы публичного сервитута
- - изменяемая граница публичного сервитута
- - существующая граница публичного сервитута
- - граница земельного участка по сведениям ЕГРН
- - граница кадастрового квартала по сведениям ЕГРН

Подпись



*[Handwritten signature]*

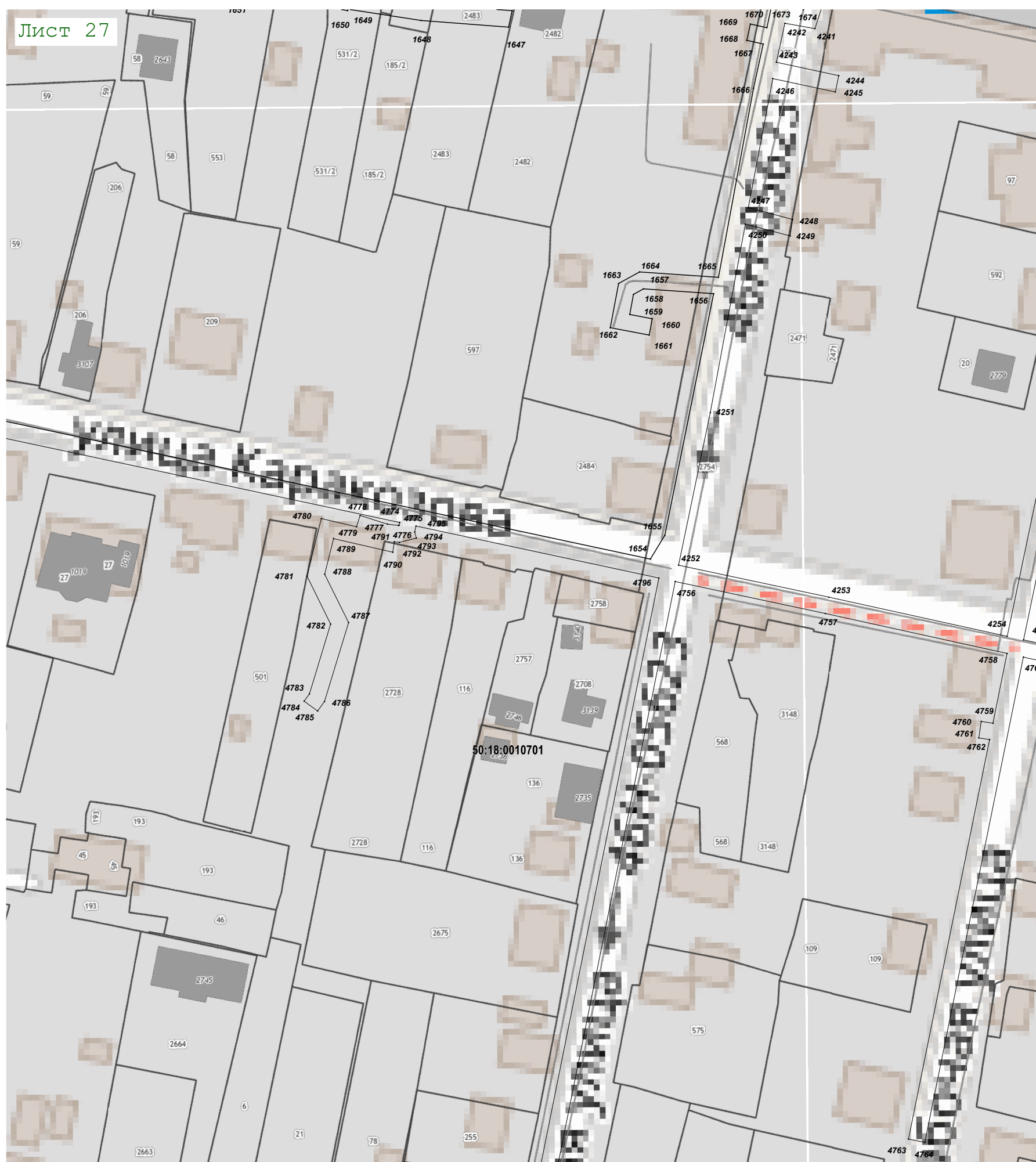
Дата « 7 » августа 20 23 г.

Место для оттиска печати (при наличии) лица, составившего описание местоположения границ объекта



Раздел 4  
План границ объекта

Лист 27



Масштаб 1:1 000

Используемые условные знаки и обозначения:

- 7 - характерная точка границы публичного сервитута
- (red) - изменяемая граница публичного сервитута
- (black) - существующая граница публичного сервитута
- (grey) - граница земельного участка по сведениям ЕГРН
- (dashed) - граница кадастрового квартала по сведениям ЕГРН

Подпись \_\_\_\_\_



*[Handwritten signature]*

Дата « 7 » августа 20 23 г.

Место для оттиска печати (при наличии) лица, составившего описание местоположения границ объекта



Раздел 4  
План границ объекта

Лист 28



Масштаб 1:1 000

Используемые условные знаки и обозначения:

- 7 - характерная точка границы публичного сервитута
- (red dashed line) - изменяемая граница публичного сервитута
- (black solid line) - существующая граница публичного сервитута
- (grey dashed line) - граница земельного участка по сведениям ЕГРН
- (black solid line) - граница кадастрового квартала по сведениям ЕГРН

Подпись



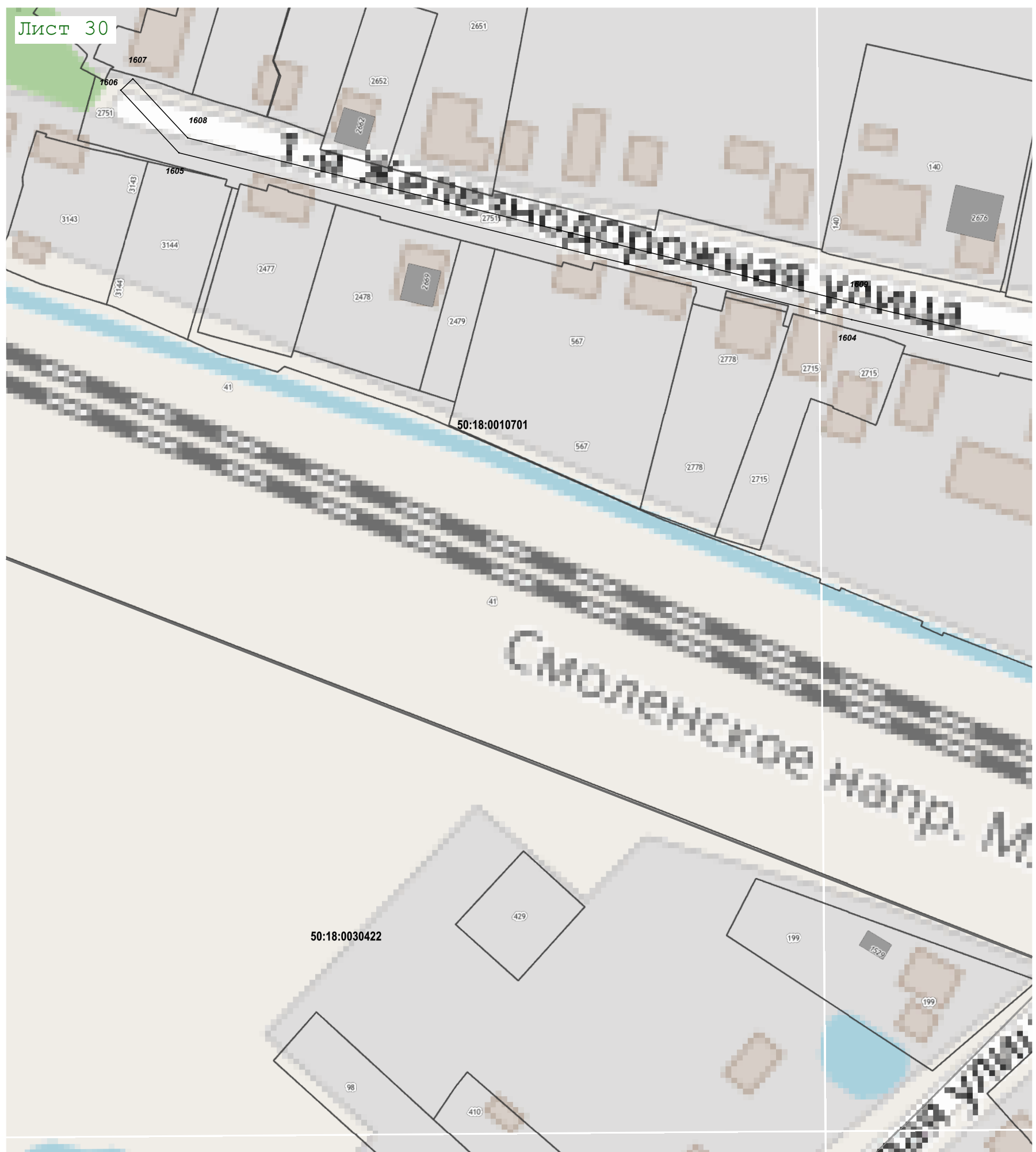
Дата « 7 » августа 20 23 г.

Место для оттиска печати (при наличии) лица, составившего описание местоположения границ объекта



Раздел 4  
План границ объекта

Лист 30



Масштаб 1:1 000

Используемые условные знаки и обозначения:

- 7 - характерная точка границы публичного сервитута
- (red) - изменяемая граница публичного сервитута
- (black) - существующая граница публичного сервитута
- (grey) - граница земельного участка по сведениям ЕГРН
- (dashed) - граница кадастрового квартала по сведениям ЕГРН

Подпись

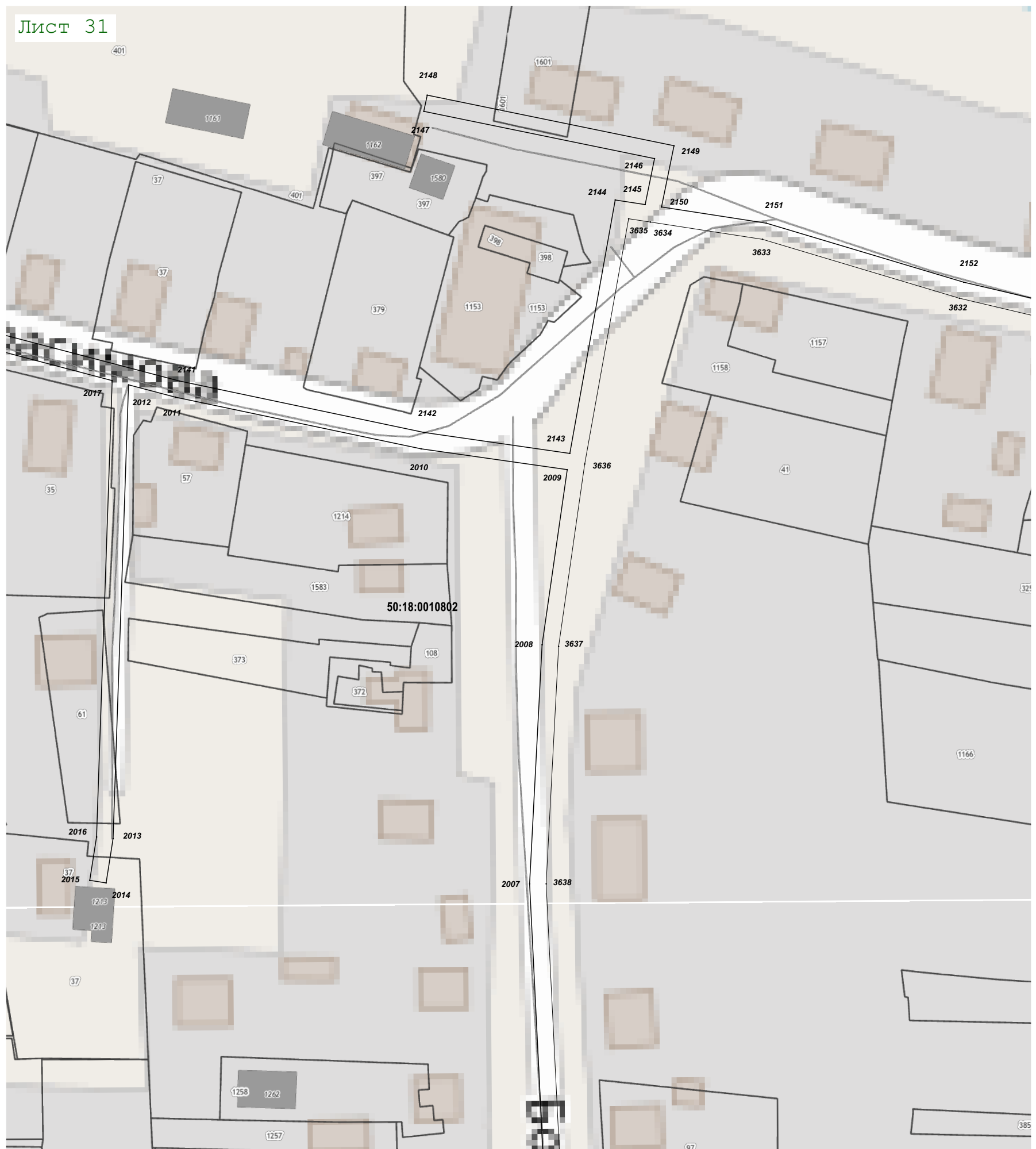


Дата « 7 » августа 20 23 г.

Место для оттиска печати (при наличии) лица, составившего описание местоположения границ объекта

Раздел 4  
План границ объекта

Лист 31



Масштаб 1:1 000

Используемые условные знаки и обозначения:

- 7 - характерная точка границы публичного сервитута
- (red) - изменяемая граница публичного сервитута
- (black) - существующая граница публичного сервитута
- (grey) - граница земельного участка по сведениям ЕГРН
- (dashed) - граница кадастрового квартала по сведениям ЕГРН

Подпись



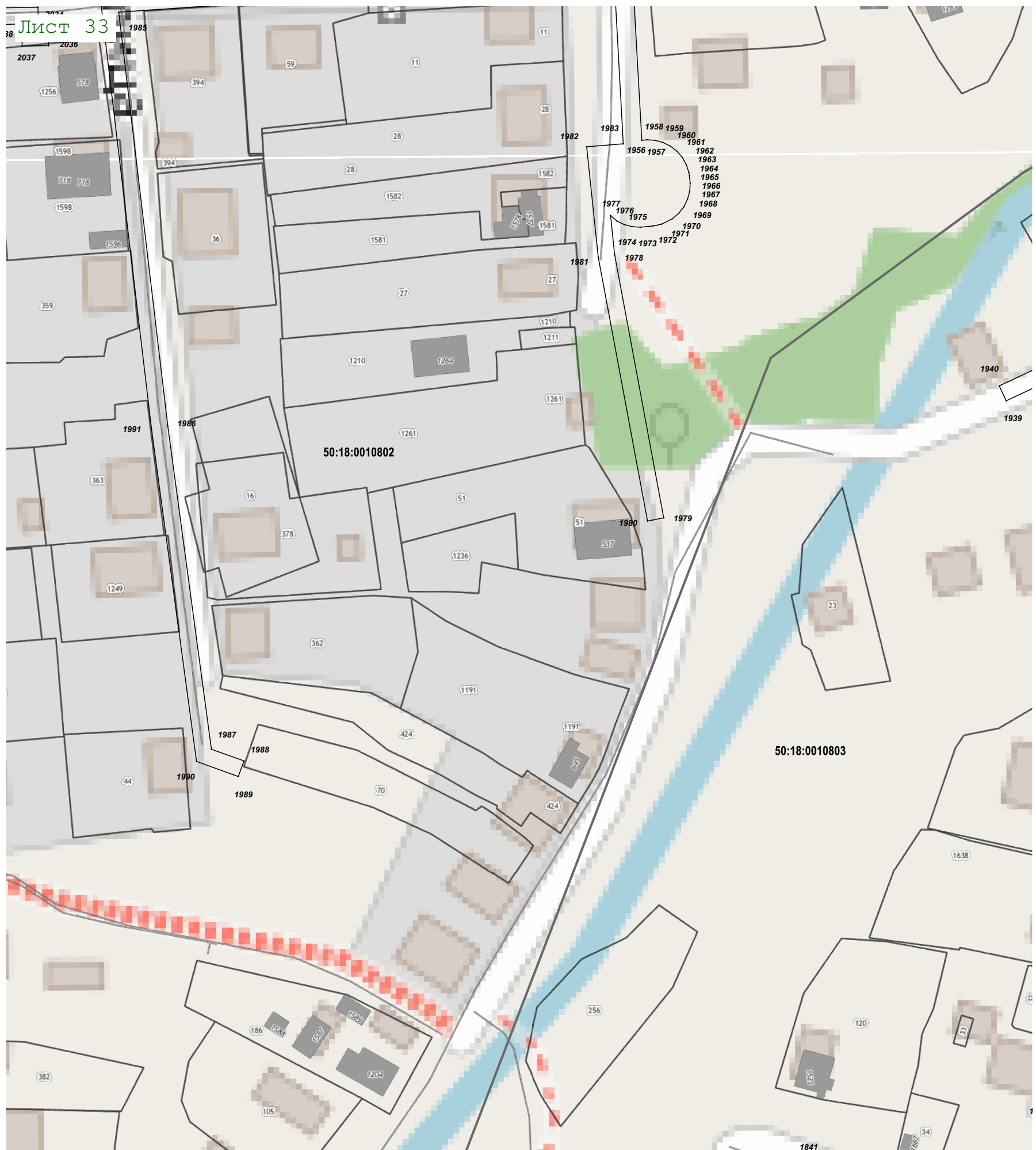
Дата « 7 » августа 20 23 г.

Место для оттиска печати (при наличии) лица, составившего описание местоположения границ объекта





Раздел 4  
План границ объекта



Масштаб 1:1 000

Используемые условные знаки и обозначения:

- 7 - характерная точка границы публичного сервитута
- (red dashed) - изменяемая граница публичного сервитута
- (black solid) - существующая граница публичного сервитута
- (grey solid) - граница земельного участка по сведениям ЕГРН
- (black dashed) - граница кадастрового квартала по сведениям ЕГРН

Подпись



Дата « 7 » августа 20 23 г.

Место для оттиска печати (при наличии) лица, составившего описание местоположения границ объекта

Раздел 4  
План границ объекта

Лист 34



Масштаб 1:1 000

Используемые условные знаки и обозначения:

- 7 - характерная точка границы публичного сервитута
- (red dashed) - изменяемая граница публичного сервитута
- (black solid) - существующая граница публичного сервитута
- (grey solid) - граница земельного участка по сведениям ЕГРН
- (black dashed) - граница кадастрового квартала по сведениям ЕГРН

Подпись



Дата « 7 » августа 20 23 г.

Место для оттиска печати (при наличии) лица, составившего описание местоположения границ объекта



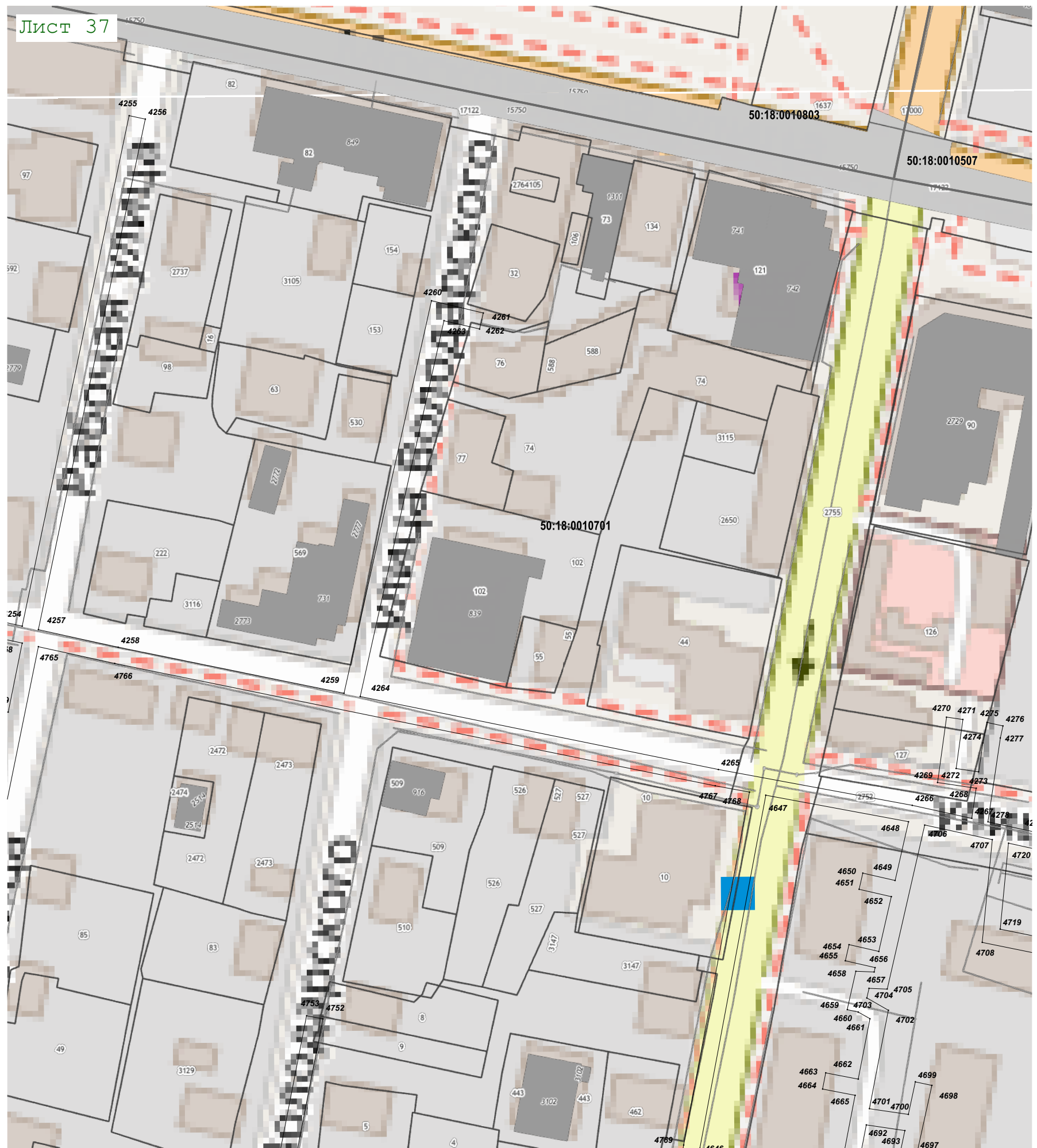






Раздел 4  
План границ объекта

Лист 37



Масштаб 1:1 000

Используемые условные знаки и обозначения:

- 7 - характерная точка границы публичного сервитута
- (red) - изменяемая граница публичного сервитута
- (black) - существующая граница публичного сервитута
- (grey) - граница земельного участка по сведениям ЕГРН
- (dashed) - граница кадастрового квартала по сведениям ЕГРН

Подпись



Дата « 7 » августа 20 23 г.

Место для оттиска печати (при наличии) лица, составившего описание местоположения границ объекта

Раздел 4  
План границ объекта

Лист 38



Масштаб 1:1 000

Используемые условные знаки и обозначения:

- 7 - характерная точка границы публичного сервитута
- (red) - изменяемая граница публичного сервитута
- (black) - существующая граница публичного сервитута
- (grey) - граница земельного участка по сведениям ЕГРН
- (dashed) - граница кадастрового квартала по сведениям ЕГРН

Подпись



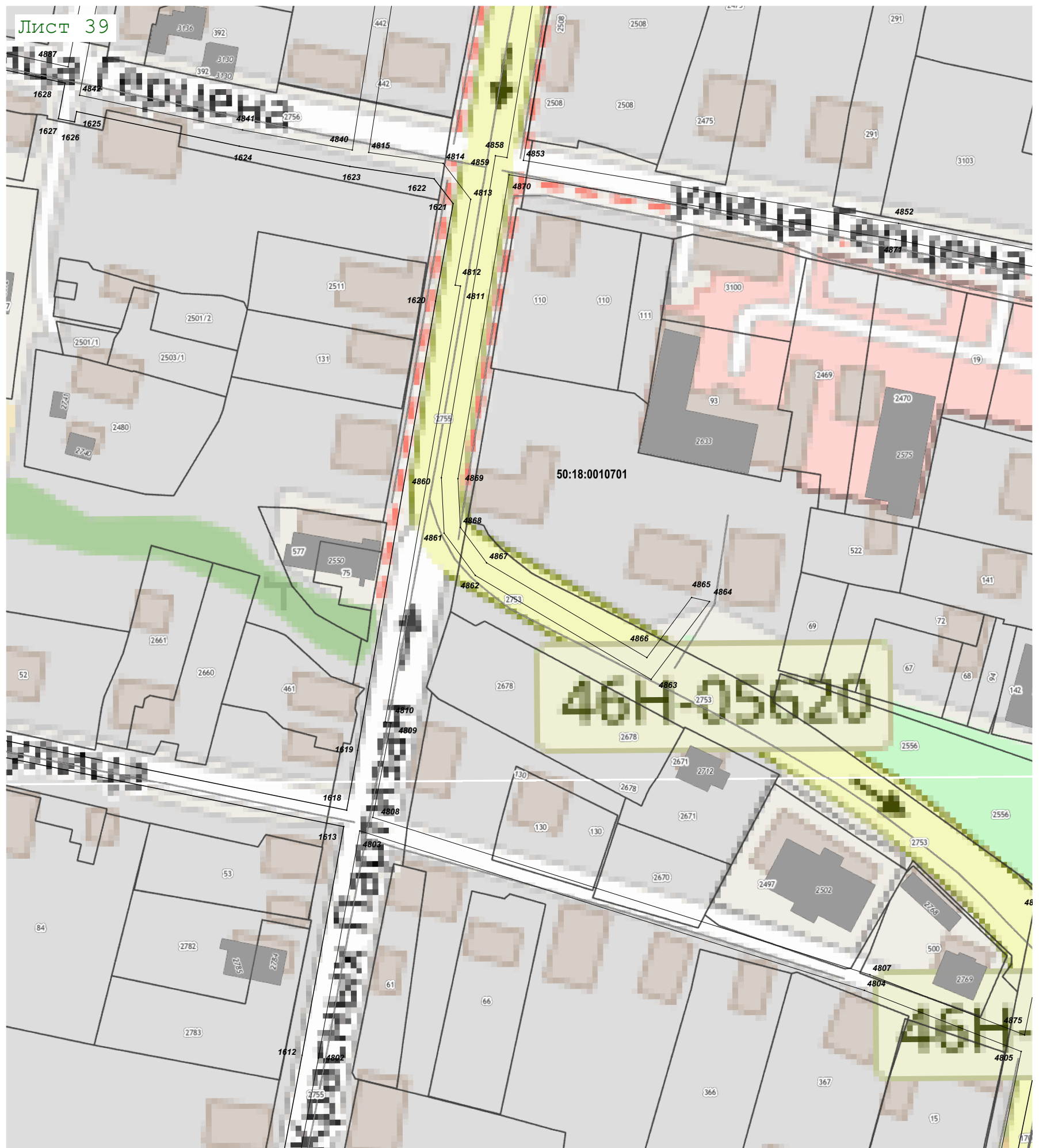
Дата « 7 » августа 20 23 г.

Место для оттиска печати (при наличии) лица, составившего описание местоположения границ объекта



Раздел 4  
План границ объекта

Лист 39



Масштаб 1:1 000

Используемые условные знаки и обозначения:

- 7 - характерная точка границы публичного сервитута
- (red) - изменяемая граница публичного сервитута
- (black) - существующая граница публичного сервитута
- (grey) - граница земельного участка по сведениям ЕГРН
- (dashed) - граница кадастрового квартала по сведениям ЕГРН

Подпись



Дата « 7 » августа 20 23 г.

Место для оттиска печати (при наличии) лица, составившего описание местоположения границ объекта

Раздел 4  
План границ объекта

Лист 40



Масштаб 1:1 000

Используемые условные знаки и обозначения:

- 7 - характерная точка границы публичного сервитута
- (red) - изменяемая граница публичного сервитута
- (black) - существующая граница публичного сервитута
- (grey) - граница земельного участка по сведениям ЕГРН
- (dashed) - граница кадастрового квартала по сведениям ЕГРН

Подпись



Дата « 7 » августа 20 23 г.

Место для оттиска печати (при наличии) лица, составившего описание местоположения границ объекта

Раздел 4  
План границ объекта

Лист 41



Масштаб 1:1 000

Используемые условные знаки и обозначения:

- 7 - характерная точка границы публичного сервитута
- (red dashed line) - изменяемая граница публичного сервитута
- (black solid line) - существующая граница публичного сервитута
- (grey solid line) - граница земельного участка по сведениям ЕГРН
- (black dashed line) - граница кадастрового квартала по сведениям ЕГРН

Подпись



Дата « 7 » августа 20 23 г.

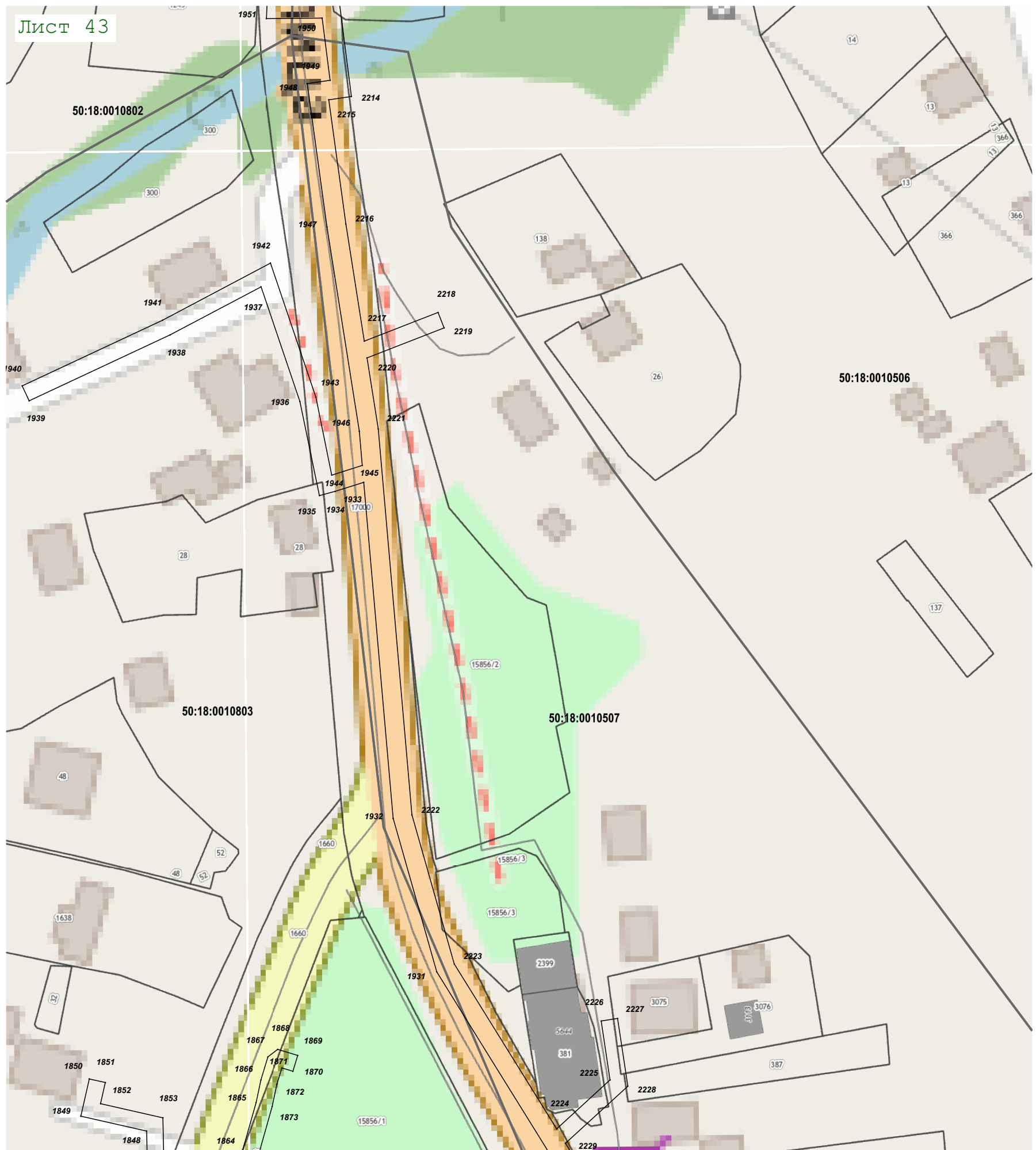
Место для оттиска печати (при наличии) лица, составившего описание местоположения границ объекта





Раздел 4  
План границ объекта

Лист 43



Масштаб 1:1 000

**Используемые условные знаки и обозначения:**

- 7 - характерная точка границы публичного сервитута
- (red) - изменяемая граница публичного сервитута
- (black) - существующая граница публичного сервитута
- (grey) - граница земельного участка по сведениям ЕГРН
- (dashed) - граница кадастрового квартала по сведениям ЕГРН

Подпись



Дата « 7 » августа 20 23 г.

Место для оттиска печати (при наличии) лица, составившего описание местоположения границ объекта















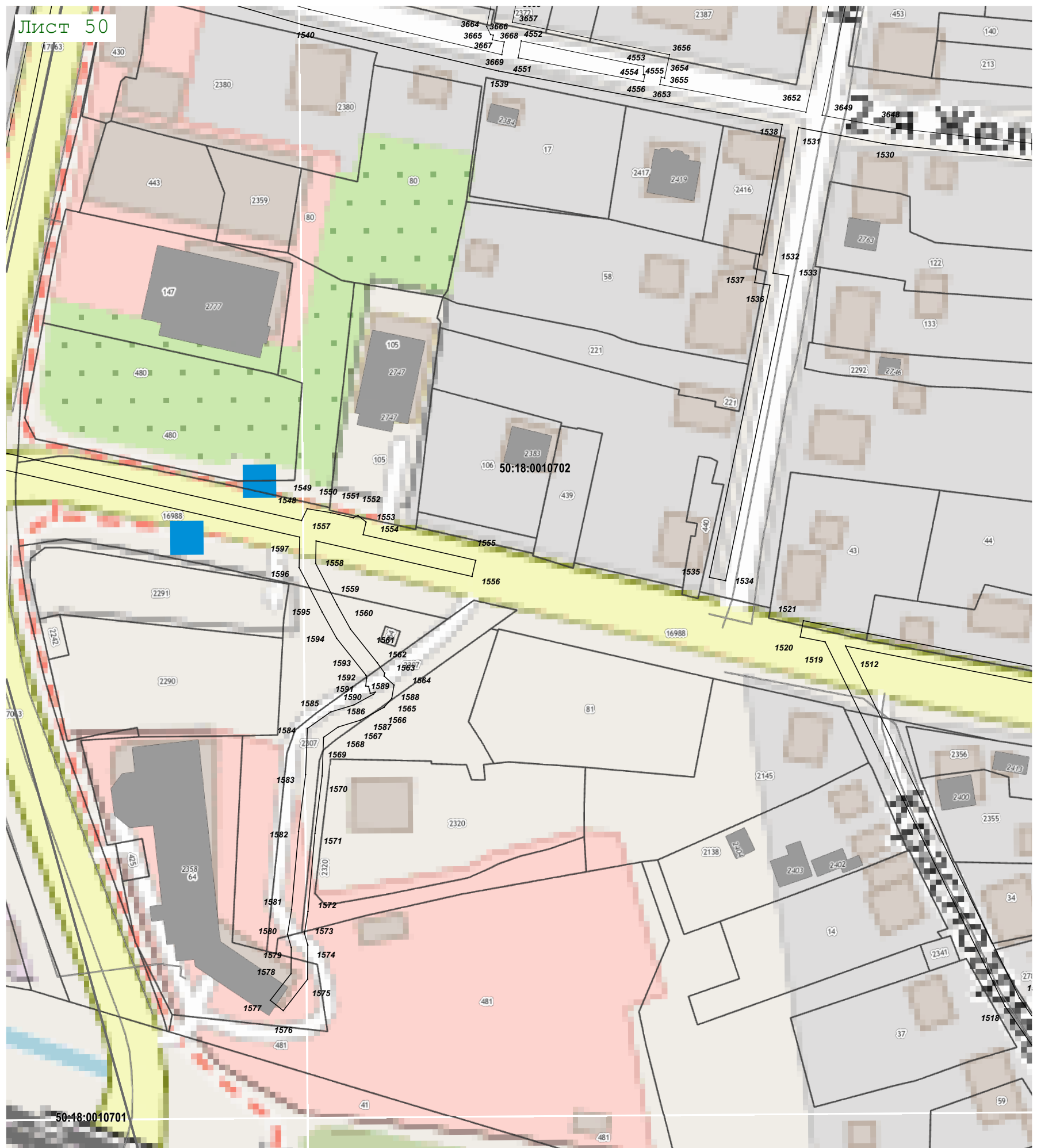






Раздел 4  
План границ объекта

Лист 50



Масштаб 1:1 000

Используемые условные знаки и обозначения:

- 7 - характерная точка границы публичного сервитута
- (red) - изменяемая граница публичного сервитута
- (black) - существующая граница публичного сервитута
- (grey) - граница земельного участка по сведениям ЕГРН
- (dashed) - граница кадастрового квартала по сведениям ЕГРН

Подпись



Дата « 7 » августа 20 23 г.

Место для оттиска печати (при наличии) лица, составившего описание местоположения границ объекта

Раздел 4  
План границ объекта

Лист 51



Масштаб 1:1 000

Используемые условные знаки и обозначения:

- 7 - характерная точка границы публичного сервитута
- (red) - изменяемая граница публичного сервитута
- (black) - существующая граница публичного сервитута
- (grey) - граница земельного участка по сведениям ЕГРН
- (dashed) - граница кадастрового квартала по сведениям ЕГРН

Подпись



*[Handwritten signature]*

Дата « 7 » августа 20 23 г.

Место для оттиска печати (при наличии) лица, составившего описание местоположения границ объекта



Раздел 4  
План границ объекта

Лист 52



Масштаб 1:1 000

Используемые условные знаки и обозначения:

- 7 - характерная точка границы публичного сервитута
- (red) - изменяемая граница публичного сервитута
- (black) - существующая граница публичного сервитута
- (grey) - граница земельного участка по сведениям ЕГРН
- (dashed) - граница кадастрового квартала по сведениям ЕГРН

Подпись



*[Handwritten signature]*

Дата « 7 » августа 20 23 г.

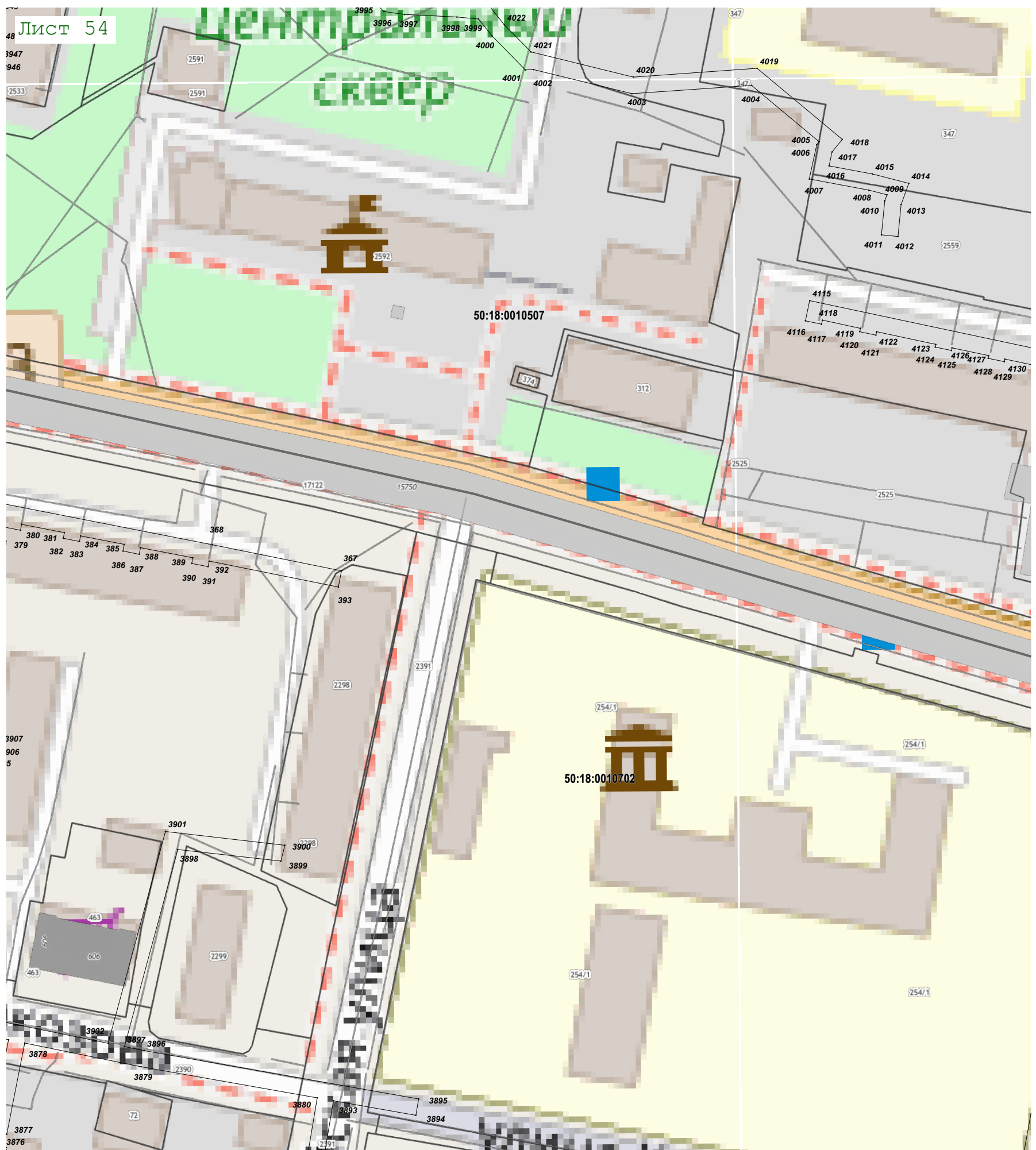
Место для оттиска печати (при наличии) лица, составившего описание местоположения границ объекта





Раздел 4  
План границ объекта

Лист 54



Масштаб 1:1 000

Используемые условные знаки и обозначения:

- 7 - характерная точка границы публичного сервитута
- (red dashed line) - изменяемая граница публичного сервитута
- (black solid line) - существующая граница публичного сервитута
- (grey solid line) - граница земельного участка по сведениям ЕГРН
- (black solid line) - граница кадастрового квартала по сведениям ЕГРН

Подпись

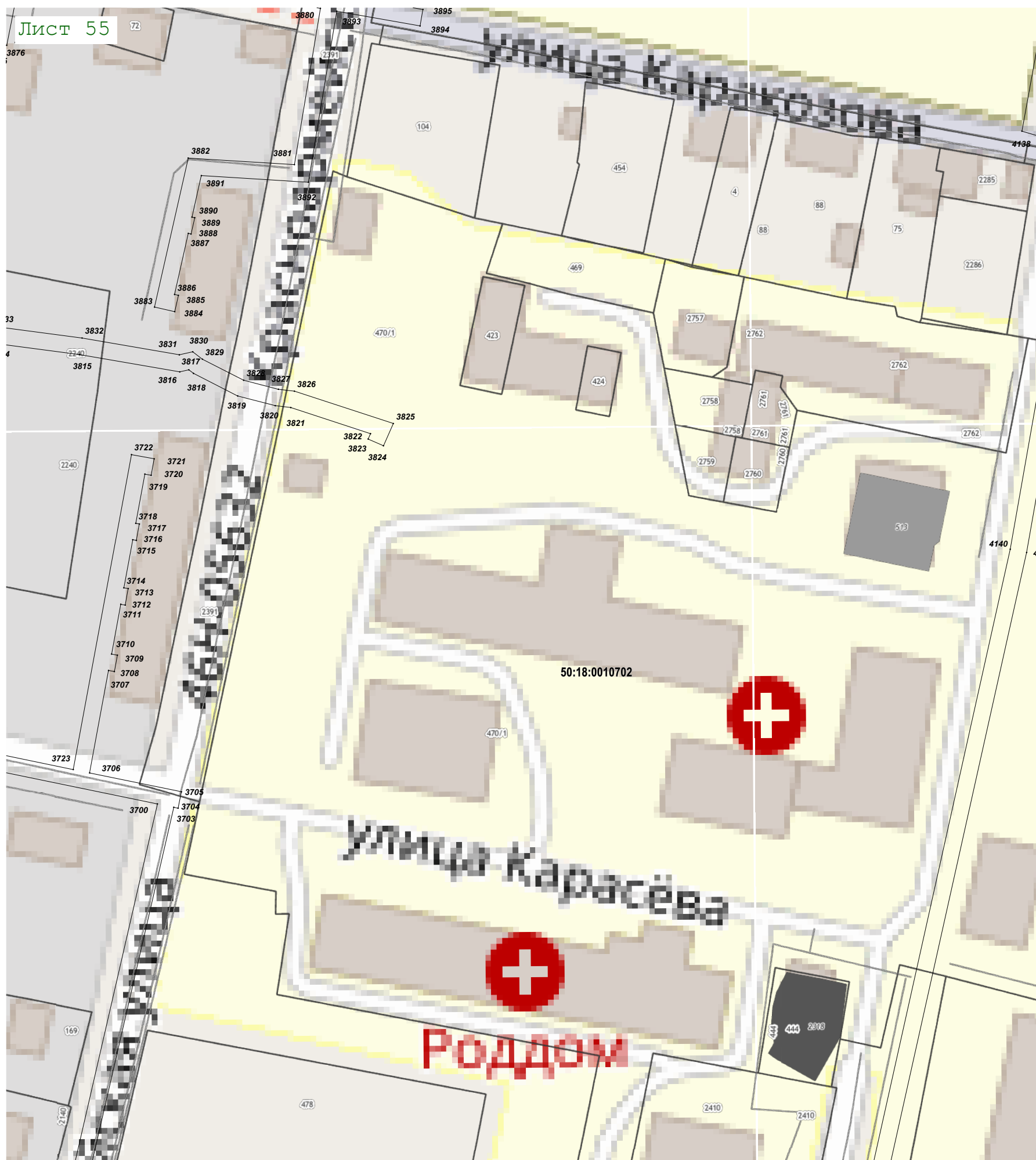


Дата « 7 » августа 20 23 г.

Место для оттиска печати (при наличии) лица, составившего описание местоположения границ объекта

Раздел 4  
План границ объекта

Лист 55



Масштаб 1:1 000

Используемые условные знаки и обозначения:

- 7 - характеристическая точка границы публичного сервитута
- (red line) - изменяемая граница публичного сервитута
- (black line) - существующая граница публичного сервитута
- (grey line) - граница земельного участка по сведениям ЕГРН
- (grey line) - граница кадастрового квартала по сведениям ЕГРН

Подпись

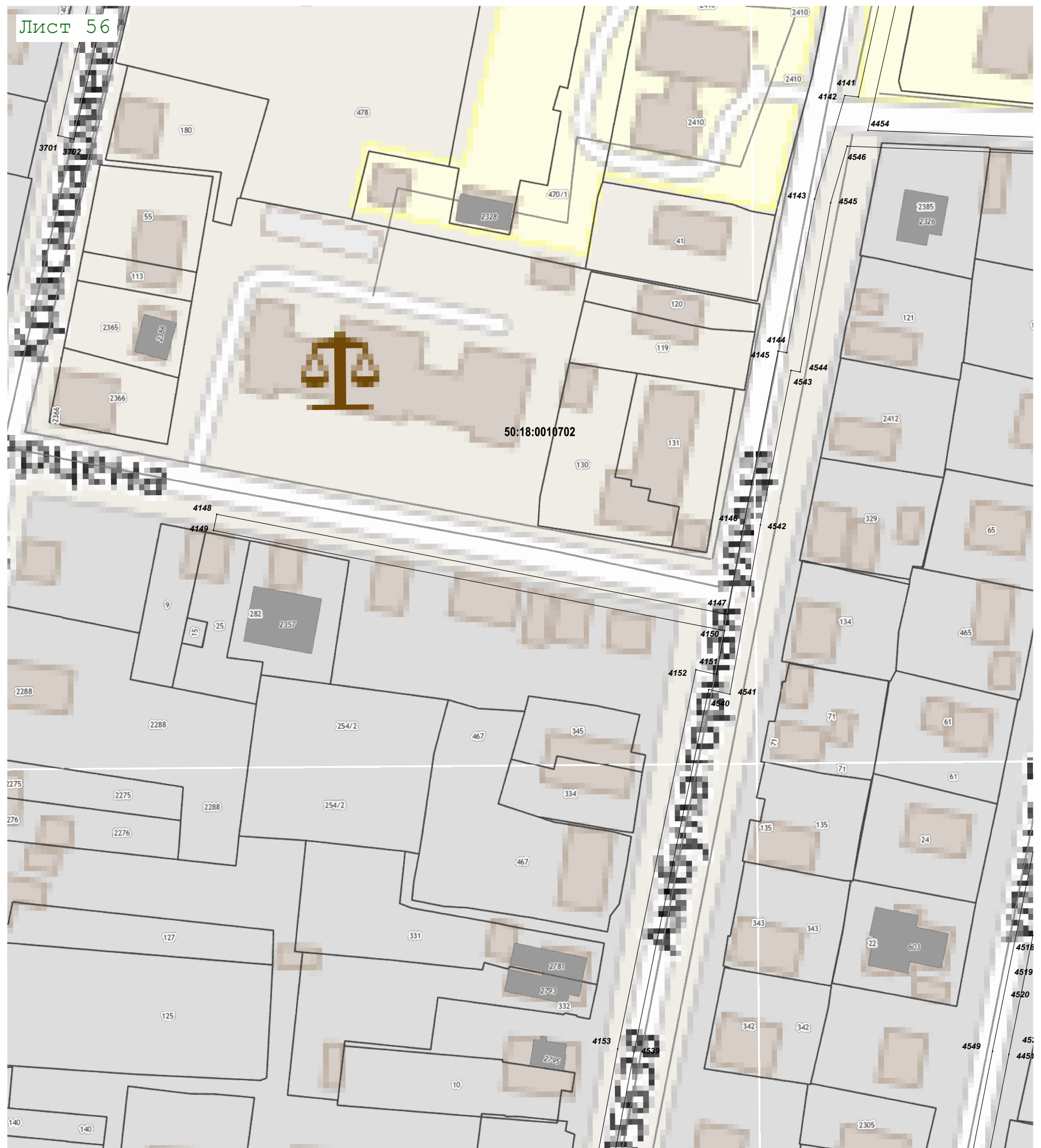


Дата « 7 » августа 20 23 г.

Место для оттиска печати (при наличии) лица, составившего описание местоположения границ объекта

Раздел 4  
План границ объекта

Лист 56



Масштаб 1:1 000

Используемые условные знаки и обозначения:

- 7 - характерная точка границы публичного сервитута
- (red) - изменяемая граница публичного сервитута
- (black) - существующая граница публичного сервитута
- (grey) - граница земельного участка по сведениям ЕГРН
- (dashed) - граница кадастрового квартала по сведениям ЕГРН

Подпись



*[Handwritten signature]*

Дата « 7 » августа 20 23 г.

Место для оттиска печати (при наличии) лица, составившего описание местоположения границ объекта





Раздел 4  
План границ объекта



Масштаб 1:1 000

Используемые условные знаки и обозначения:

- 7 - характерная точка границы публичного сервитута
- (red line) - изменяемая граница публичного сервитута
- (black line) - существующая граница публичного сервитута
- (grey line) - граница земельного участка по сведениям ЕГРН
- (dashed grey line) - граница кадастрового квартала по сведениям ЕГРН

Подпись



Дата « 7 » августа 20 23 г.

Место для оттиска печати (при наличии) лица, составившего описание местоположения границ объекта



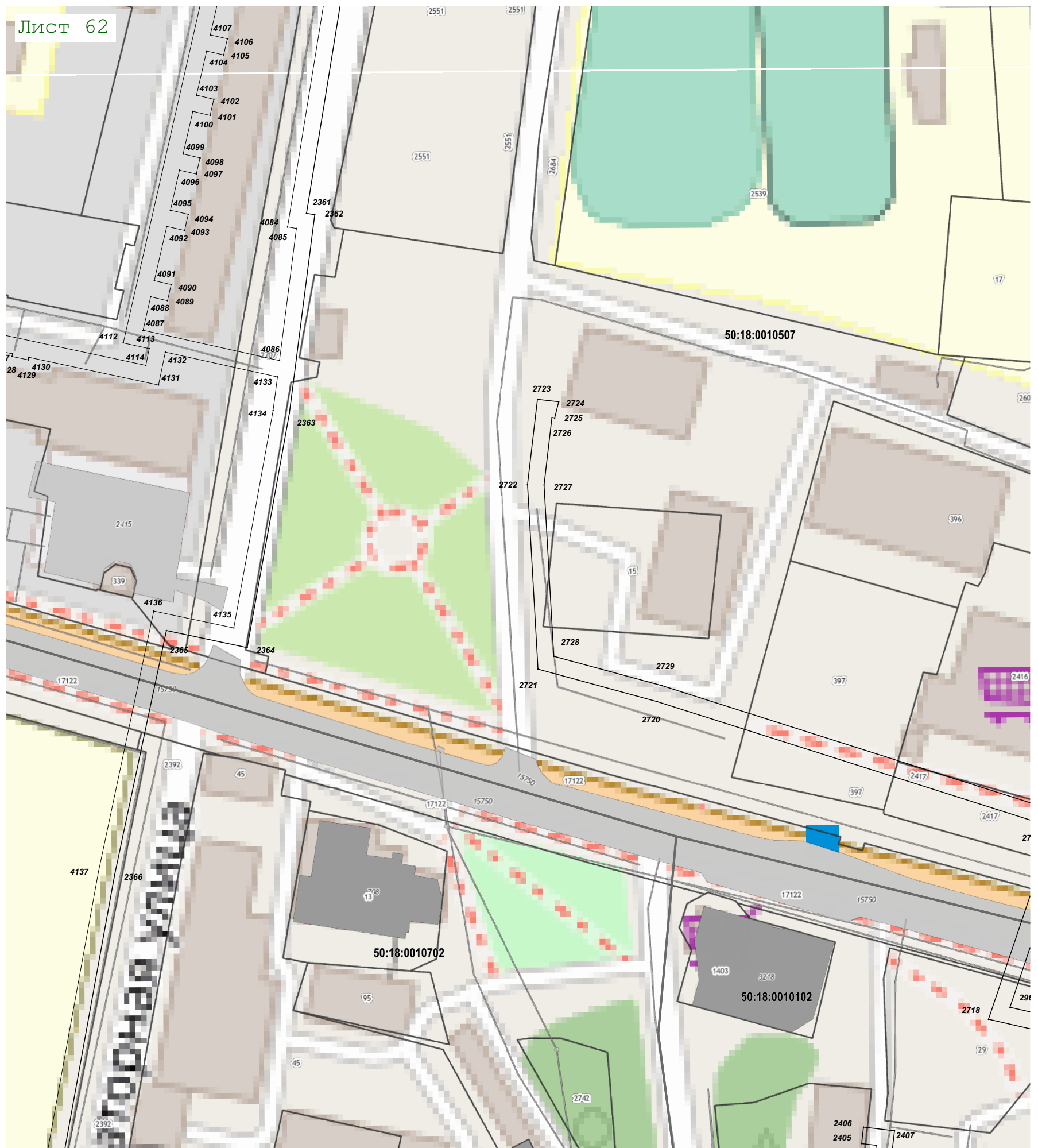






Раздел 4  
План границ объекта

Лист 62



Масштаб 1:1 000

Используемые условные знаки и обозначения:

- 7 - характерная точка границы публичного сервитута
- (red dashed line) - изменяемая граница публичного сервитута
- (black solid line) - существующая граница публичного сервитута
- (grey solid line) - граница земельного участка по сведениям ЕГРН
- (black solid line) - граница кадастрового квартала по сведениям ЕГРН

Подпись



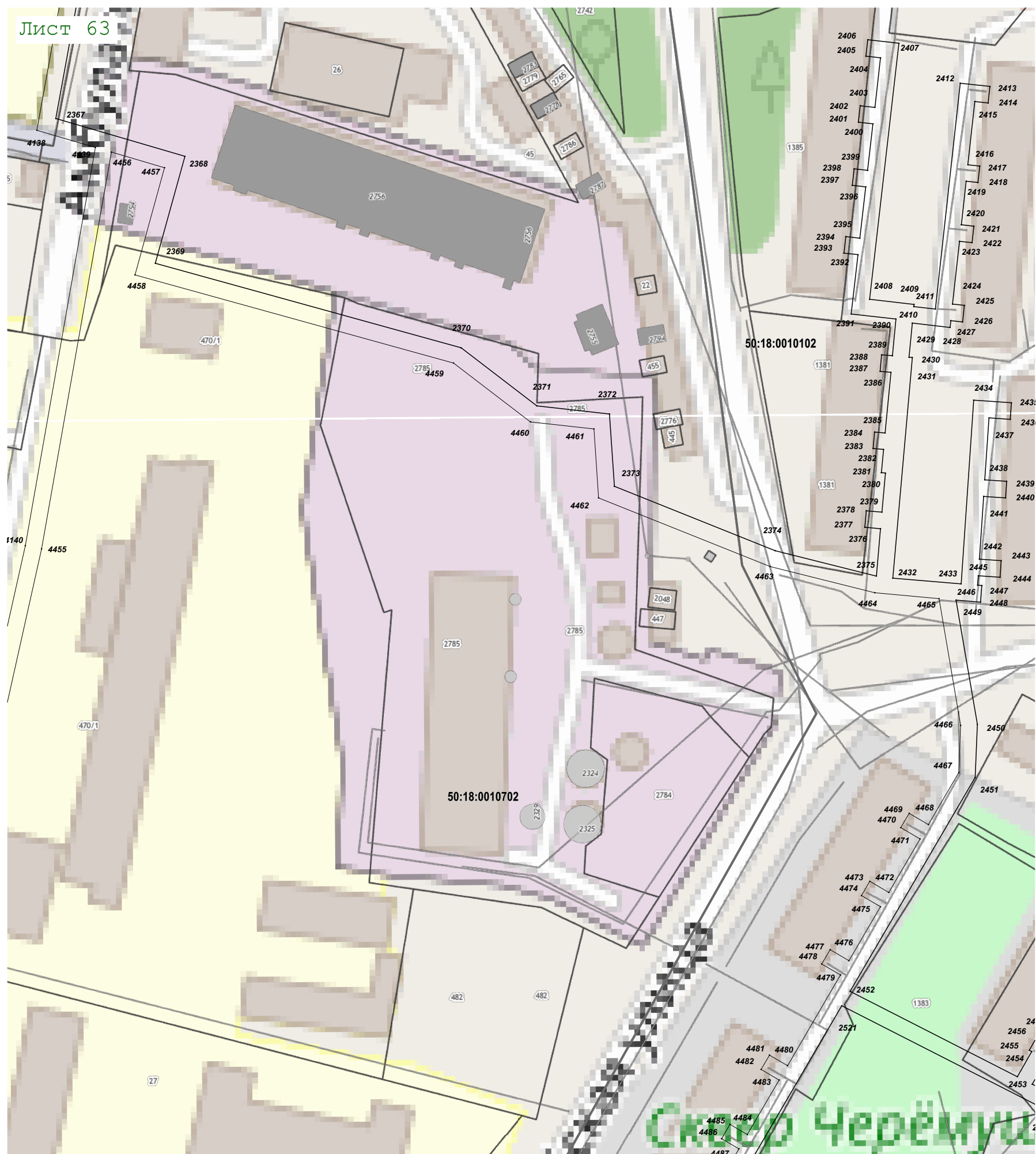
Дата « 7 » августа 20 23 г.

Место для оттиска печати (при наличии) лица, составившего описание местоположения границ объекта



Раздел 4  
План границ объекта

Лист 63



Масштаб 1:1 000

Используемые условные знаки и обозначения:

- 7 - характерная точка границы публичного сервитута
- (red) - изменяемая граница публичного сервитута
- (black) - существующая граница публичного сервитута
- (grey) - граница земельного участка по сведениям ЕГРН
- (dashed) - граница кадастрового квартала по сведениям ЕГРН

Подпись

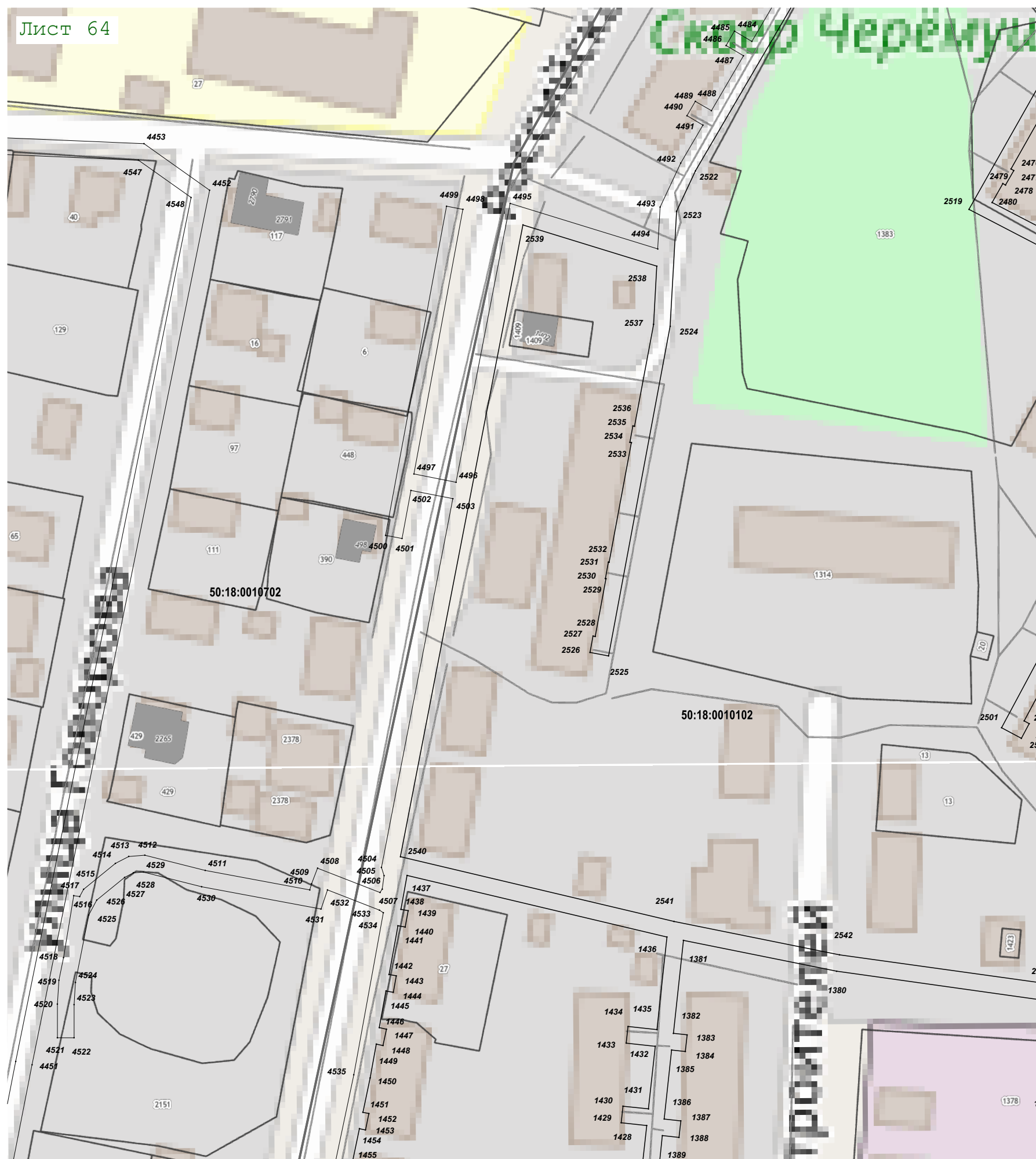


Дата « 7 » августа 20 23 г.

Место для оттиска печати (при наличии) лица, составившего описание местоположения границ объекта

Раздел 4  
План границ объекта

Лист 64



Масштаб 1:1 000

Используемые условные знаки и обозначения:

- 7 - характерная точка границы публичного сервитута
- - изменяемая граница публичного сервитута
- - существующая граница публичного сервитута
- - граница земельного участка по сведениям ЕГРН
- - граница кадастрового квартала по сведениям ЕГРН

Подпись



Дата « 7 » августа 20 23 г.

Место для оттиска печати (при наличии) лица, составившего описание местоположения границ объекта

Раздел 4  
План границ объекта

Лист 65



Масштаб 1:1 000

Используемые условные знаки и обозначения:

- 7 - характерная точка границы публичного сервитута
- (red dashed line) - изменяемая граница публичного сервитута
- (black solid line) - существующая граница публичного сервитута
- (grey solid line) - граница земельного участка по сведениям ЕГРН
- (black solid line) - граница кадастрового квартала по сведениям ЕГРН

Подпись



*(Handwritten signature)*

Дата « 7 » августа 20 23 г.

Место для оттиска печати (при наличии) лица, составившего описание местоположения границ объекта



Раздел 4  
План границ объекта

Лист 66



Масштаб 1:1 000

Используемые условные знаки и обозначения:

- 7 - характерная точка границы публичного сервитута
- (red line) - изменяемая граница публичного сервитута
- (black line) - существующая граница публичного сервитута
- (grey line) - граница земельного участка по сведениям ЕГРН
- (dashed grey line) - граница кадастрового квартала по сведениям ЕГРН

Подпись



Дата « 7 » августа 20 23 г.

Место для оттиска печати (при наличии) лица, составившего описание местоположения границ объекта

Раздел 4  
План границ объекта

Лист 67



Масштаб 1:1 000

Используемые условные знаки и обозначения:

- 7 - характерная точка границы публичного сервитута
- (red) - изменяемая граница публичного сервитута
- (black) - существующая граница публичного сервитута
- (grey) - граница земельного участка по сведениям ЕГРН
- (dashed) - граница кадастрового квартала по сведениям ЕГРН

Подпись



Дата « 7 » августа 20 23 г.

Место для оттиска печати (при наличии) лица, составившего описание местоположения границ объекта



Раздел 4  
План границ объекта

Лист 68



Масштаб 1:1 000

Используемые условные знаки и обозначения:

- 7 - характерная точка границы публичного сервитута
- (red) - изменяемая граница публичного сервитута
- (black) - существующая граница публичного сервитута
- (grey) - граница земельного участка по сведениям ЕГРН
- (dashed) - граница кадастрового квартала по сведениям ЕГРН

Подпись

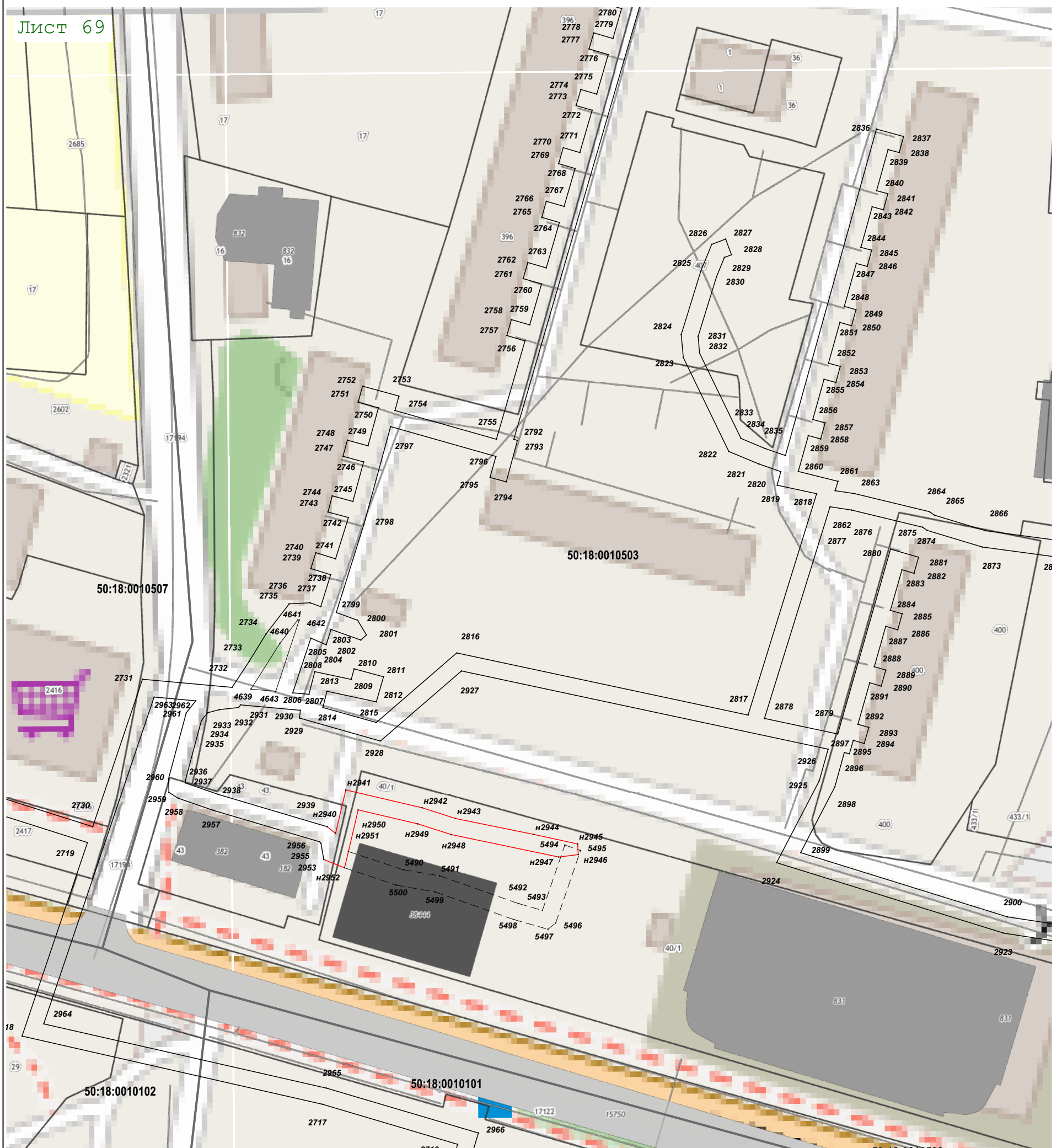


Дата « 7 » августа 20 23 г.

Место для оттиска печати (при наличии) лица, составившего описание местоположения границ объекта

Раздел 4  
План границ объекта

Лист 69



Масштаб 1:1 000

Используемые условные знаки и обозначения:

- 7 - характерная точка границы публичного сервитута
- (red) - изменяемая граница публичного сервитута
- (black) - существующая граница публичного сервитута
- - - (black) - ликвидируемая граница публичного сервитута
- (grey) - граница земельного участка по сведениям ЕГРН
- (black) - граница кадастрового квартала по сведениям ЕГРН

Подпись



*(Handwritten signature)*

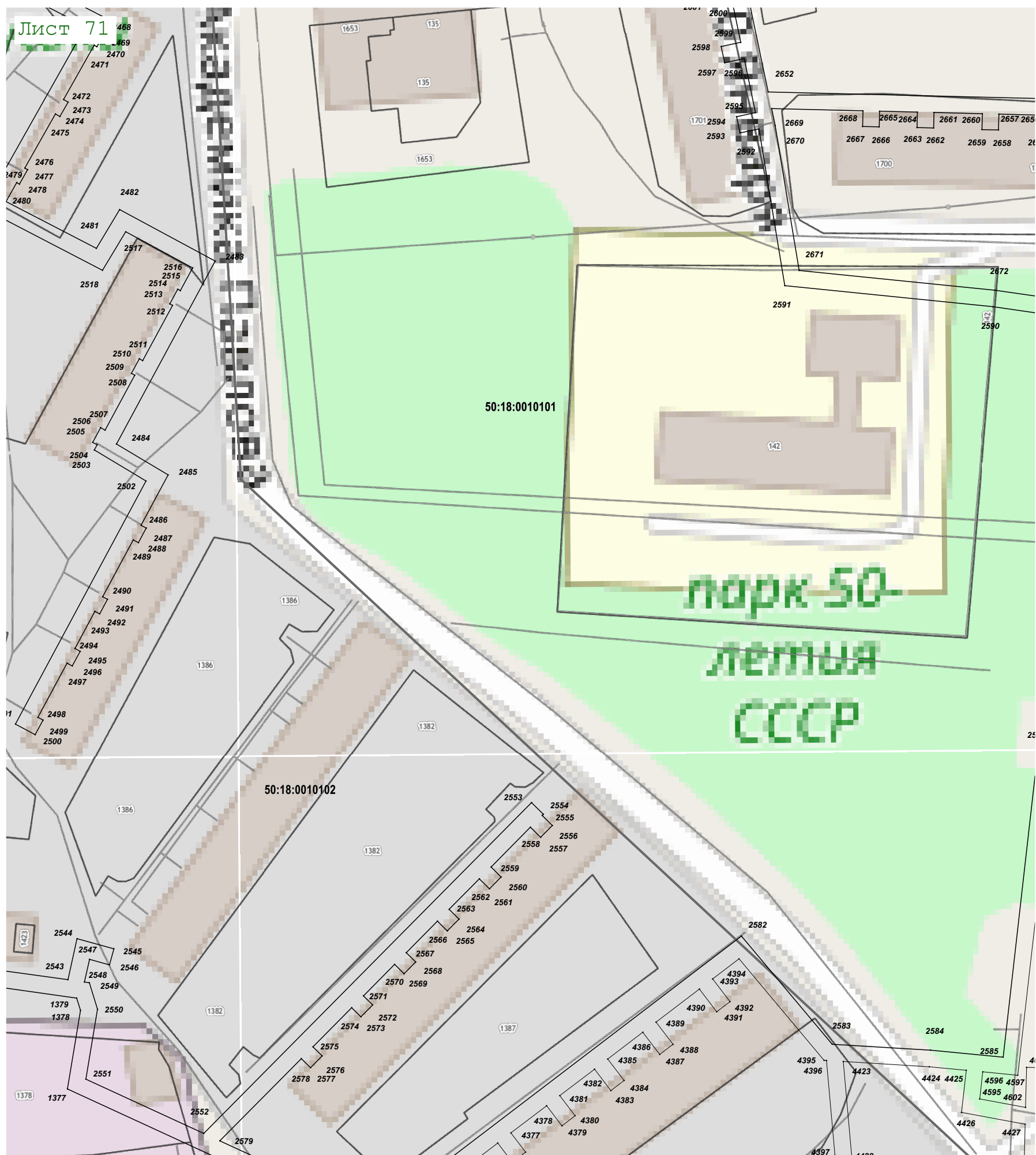
Дата « 7 » августа 20 23 г.

Место для отрисовки печати (при наличии) лица, составившего описание местоположения границ объекта





Раздел 4  
План границ объекта



Масштаб 1:1 000

Используемые условные знаки и обозначения:

- 7 - характерная точка границы публичного сервитута
- (red) - изменяемая граница публичного сервитута
- (black) - существующая граница публичного сервитута
- (grey) - граница земельного участка по сведениям ЕГРН
- (dashed) - граница кадастрового квартала по сведениям ЕГРН

Подпись

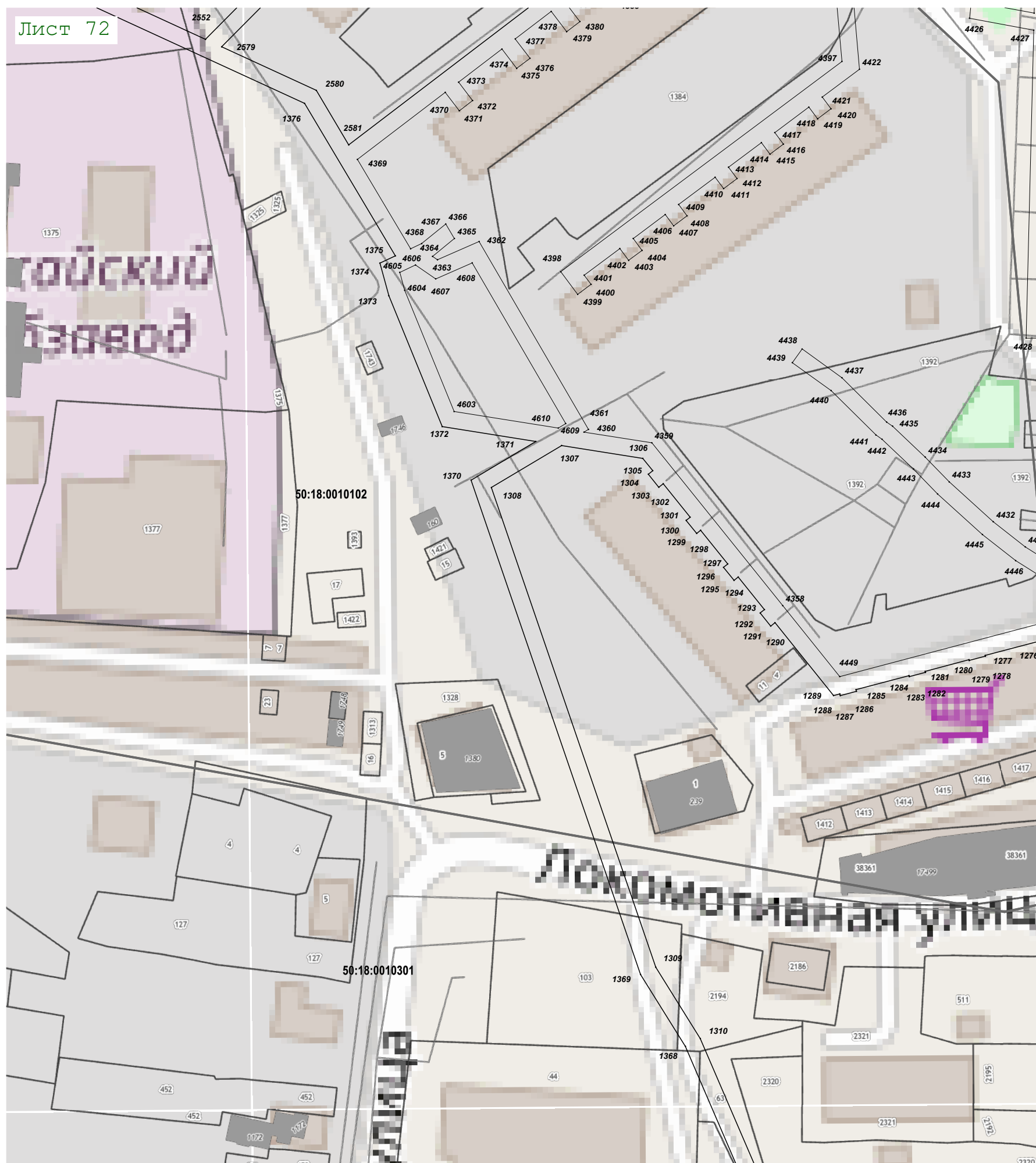


Дата « 7 » августа 20 23 г.

Место для оттиска печати (при наличии) лица, составившего описание местоположения границ объекта

Раздел 4  
План границ объекта

Лист 72



Масштаб 1:1 000

Используемые условные знаки и обозначения:

- 7 - характерная точка границы публичного сервитута
- (red) - изменяемая граница публичного сервитута
- (black) - существующая граница публичного сервитута
- (grey) - граница земельного участка по сведениям ЕГРН
- (dashed) - граница кадастрового квартала по сведениям ЕГРН

Подпись



Дата « 7 » августа 20 23 г.

Место для оттиска печати (при наличии) лица, составившего описание местоположения границ объекта

Раздел 4  
План границ объекта

Лист 73



Масштаб 1:1 000

Используемые условные знаки и обозначения:

- 7 - характерная точка границы публичного сервитута
- (red) - изменяемая граница публичного сервитута
- (black) - существующая граница публичного сервитута
- (grey) - граница земельного участка по сведениям ЕГРН
- (dashed) - граница кадастрового квартала по сведениям ЕГРН

Подпись



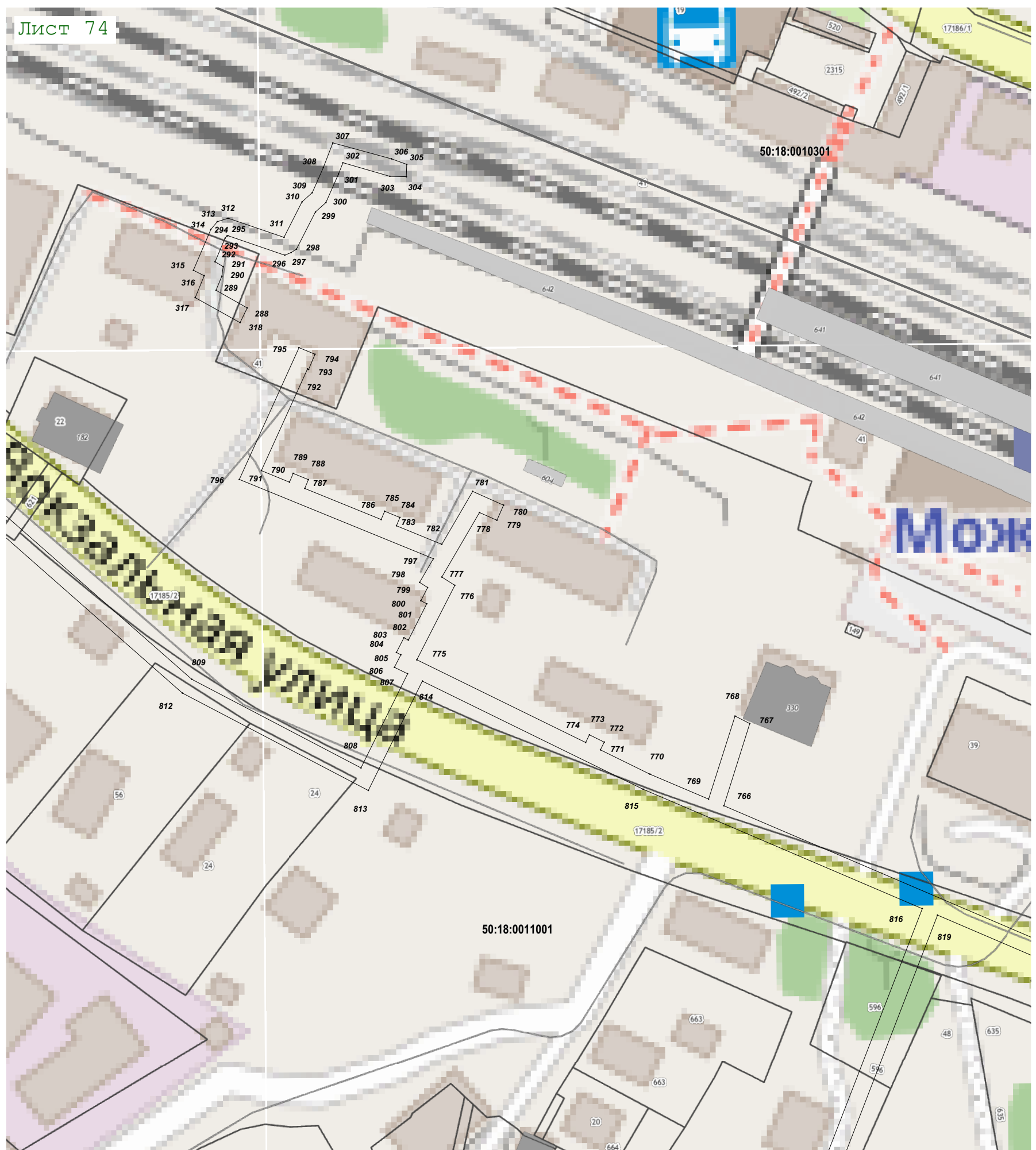
Дата « 7 » августа 20 23 г.

Место для оттиска печати (при наличии) лица, составившего описание местоположения границ объекта



Раздел 4  
План границ объекта

Лист 74



Масштаб 1:1 000

Используемые условные знаки и обозначения:

- 7 - характерная точка границы публичного сервитута
- (red dashed line) - изменяемая граница публичного сервитута
- (black solid line) - существующая граница публичного сервитута
- (grey solid line) - граница земельного участка по сведениям ЕГРН
- (black solid line) - граница кадастрового квартала по сведениям ЕГРН

Подпись



*[Handwritten signature]*

Дата « 7 » августа 20 23 г.

Место для оттиска печати (при наличии) лица, составившего описание местоположения границ объекта

Раздел 4  
План границ объекта

Лист 75



Масштаб 1:1 000

Используемые условные знаки и обозначения:

- 7 - характерная точка границы публичного сервитута
- (red) - изменяемая граница публичного сервитута
- (black) - существующая граница публичного сервитута
- (grey) - граница земельного участка по сведениям ЕГРН
- (dashed) - граница кадастрового квартала по сведениям ЕГРН

Подпись



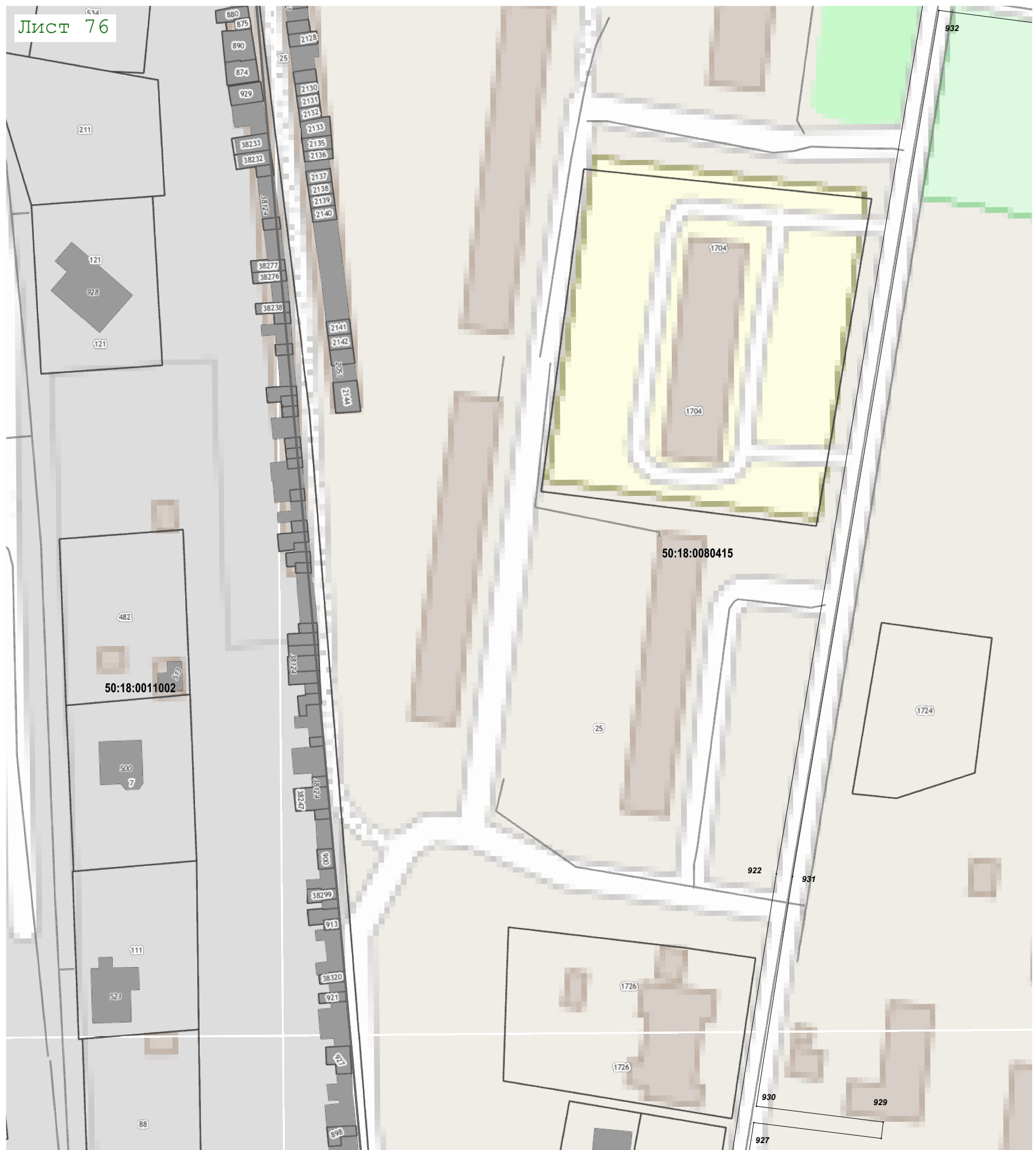
Дата « 7 » августа 20 23 г.

Место для оттиска печати (при наличии) лица, составившего описание местоположения границ объекта



Раздел 4  
План границ объекта

Лист 76



Масштаб 1:1 000

Используемые условные знаки и обозначения:

- 7 - характерная точка границы публичного сервитута
- (red) - изменяемая граница публичного сервитута
- (black) - существующая граница публичного сервитута
- (grey) - граница земельного участка по сведениям ЕГРН
- (dashed) - граница кадастрового квартала по сведениям ЕГРН

Подпись

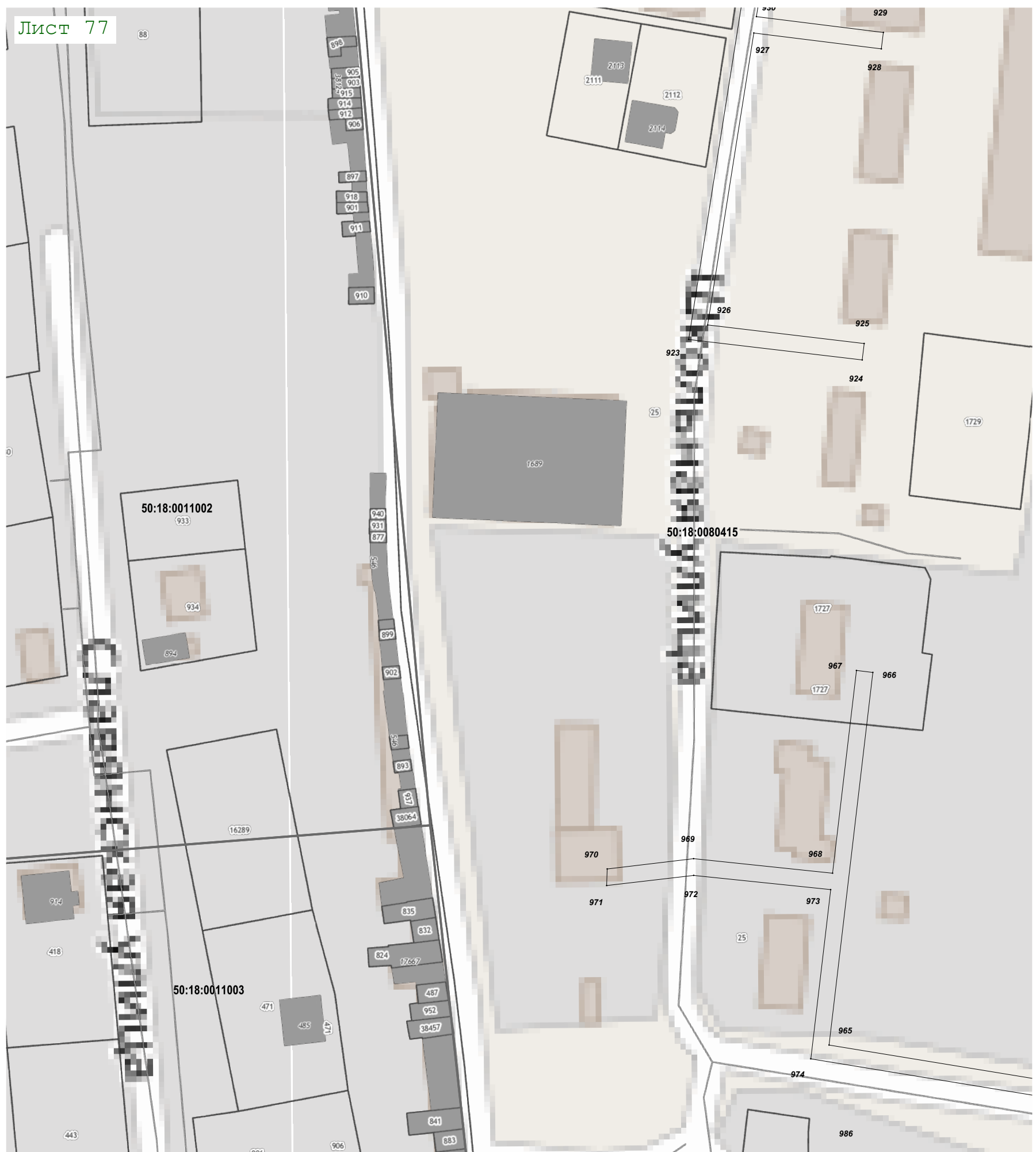


Дата « 7 » августа 20 23 г.

Место для оттиска печати (при наличии) лица, составившего описание местоположения границ объекта

Раздел 4  
План границ объекта

Лист 77



Масштаб 1:1 000

Используемые условные знаки и обозначения:

- 7 - характерная точка границы публичного сервитута
- (красная линия) - изменяемая граница публичного сервитута
- (черная линия) - существующая граница публичного сервитута
- (тонкая линия) - граница земельного участка по сведениям ЕГРН
- (толстая линия) - граница кадастрового квартала по сведениям ЕГРН

Подпись



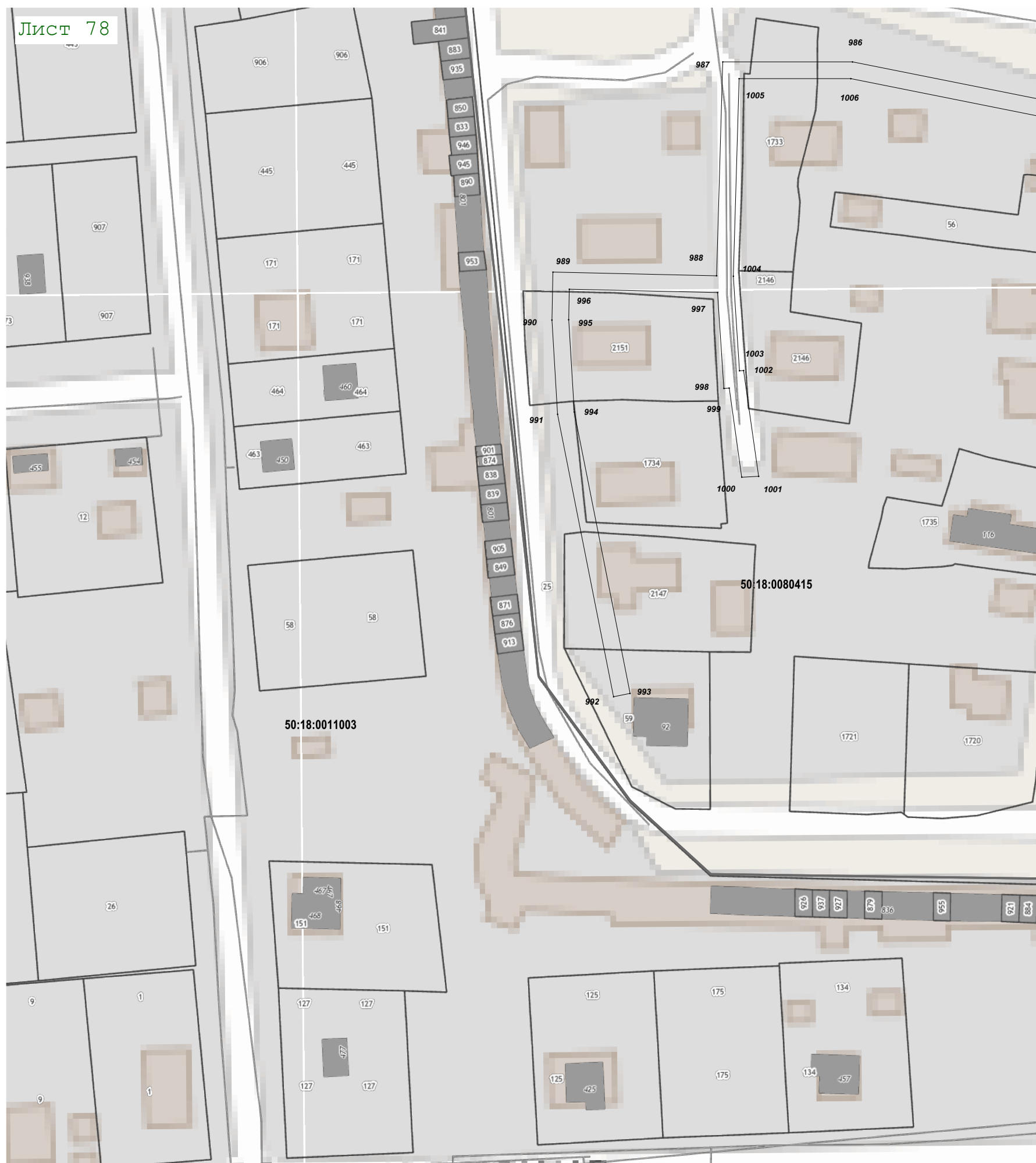
*(Handwritten signature)*

Дата « 7 » августа 20 23 г.

Место для оттиска печати (при наличии) лица, составившего описание местоположения границ объекта

Раздел 4  
План границ объекта

Лист 78



Масштаб 1:1 000

Используемые условные знаки и обозначения:

- 7 - характерная точка границы публичного сервитута
- (red) - изменяемая граница публичного сервитута
- (black) - существующая граница публичного сервитута
- (grey) - граница земельного участка по сведениям ЕГРН
- (dashed) - граница кадастрового квартала по сведениям ЕГРН

Подпись



Дата « 7 » августа 20 23 г.

Место для оттиска печати (при наличии) лица, составившего описание местоположения границ объекта

Раздел 4  
План границ объекта

Лист 79



Масштаб 1:1 000

Используемые условные знаки и обозначения:

- 7 - характерная точка границы публичного сервитута
- (red) - изменяемая граница публичного сервитута
- (black) - существующая граница публичного сервитута
- (grey) - граница земельного участка по сведениям ЕГРН
- (dashed) - граница кадастрового квартала по сведениям ЕГРН

Подпись



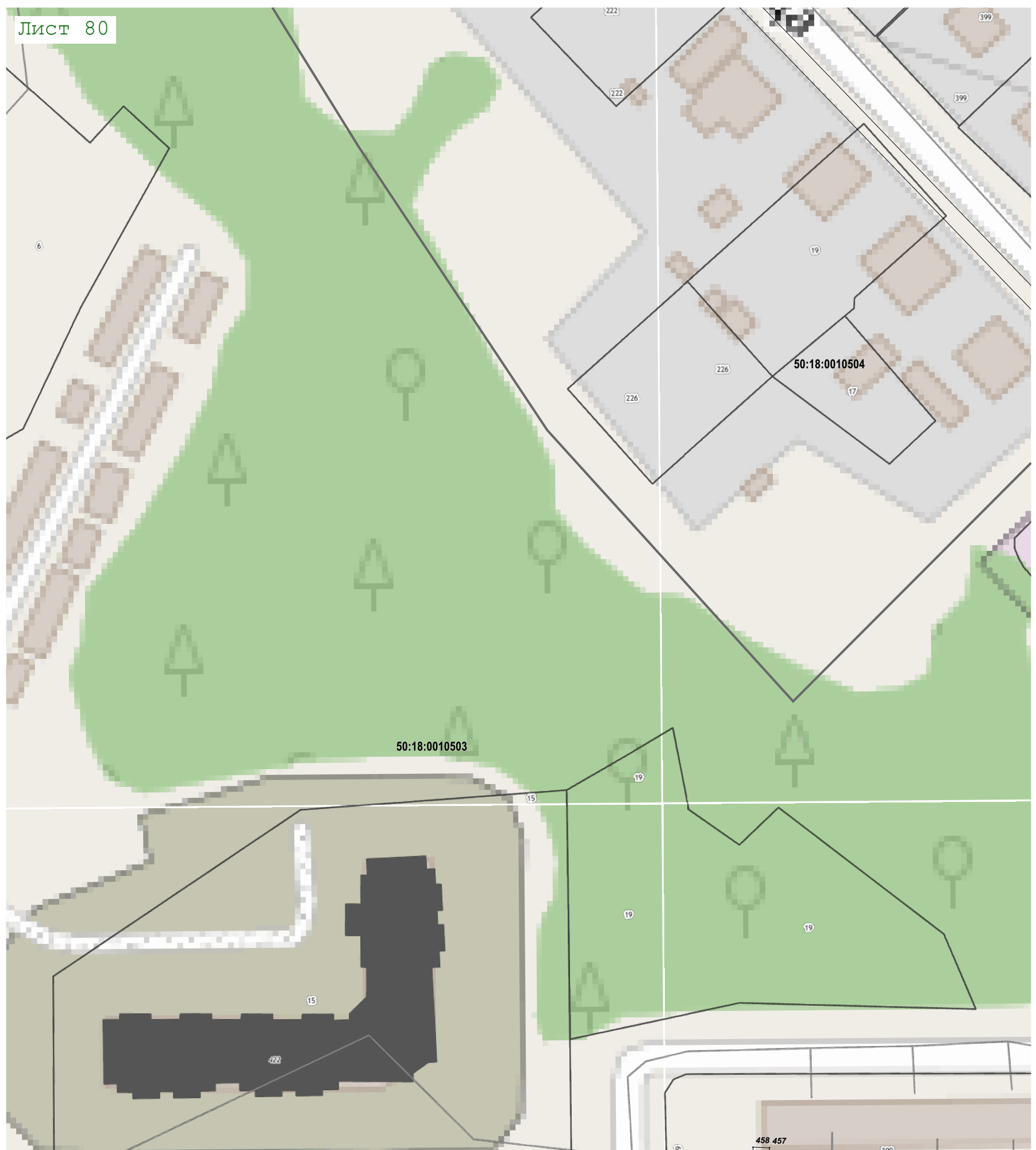
Дата « 7 » августа 20 23 г.

Место для оттиска печати (при наличии) лица, составившего описание местоположения границ объекта



Раздел 4  
План границ объекта

Лист 80



Масштаб 1:1 000

Используемые условные знаки и обозначения:

- 7 - характерная точка границы публичного сервитута
- (red) - изменяемая граница публичного сервитута
- (black) - существующая граница публичного сервитута
- (grey) - граница земельного участка по сведениям ЕГРН
- (dashed) - граница кадастрового квартала по сведениям ЕГРН

Подпись

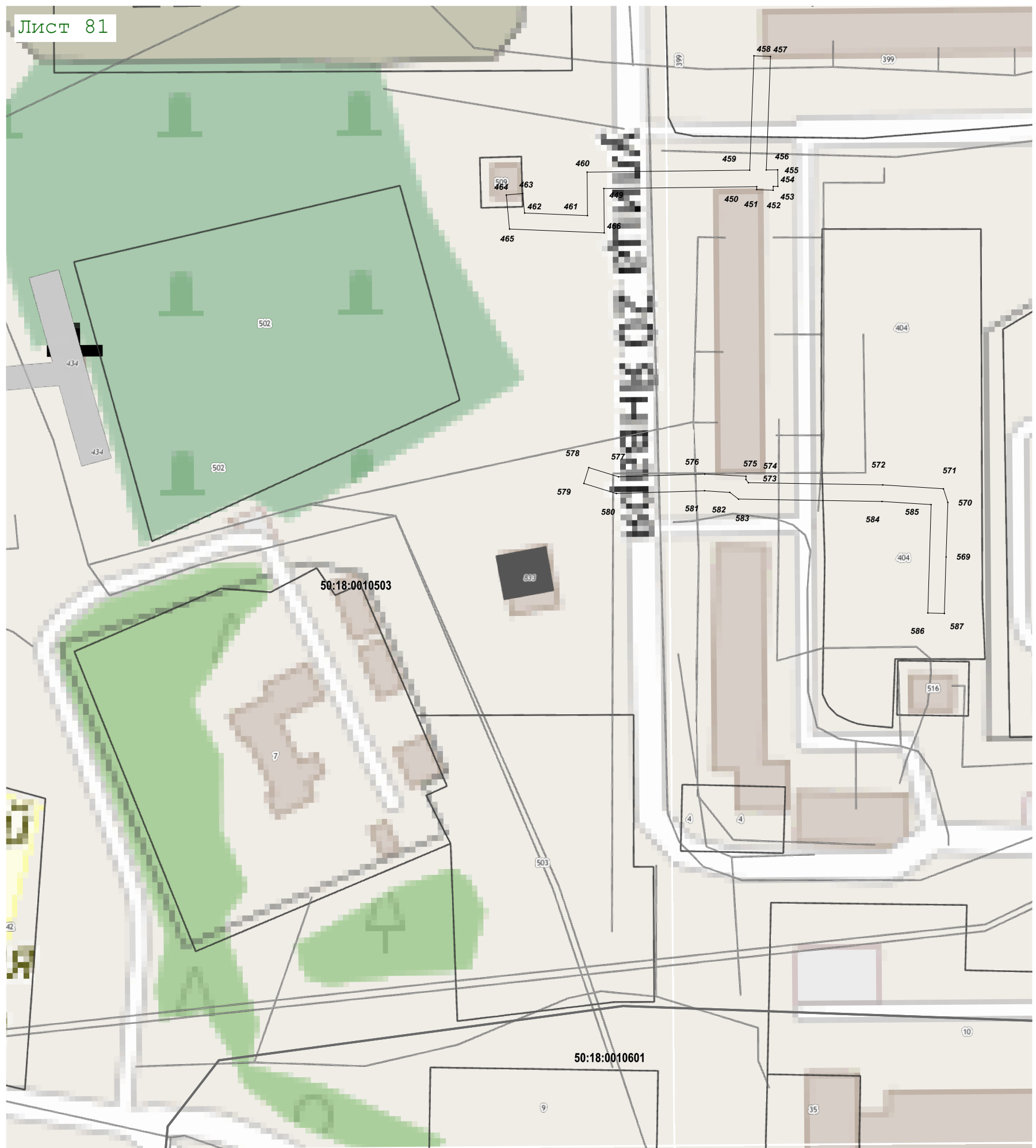


Дата « 7 » августа 20 23 г.

Место для оттиска печати (при наличии) лица, составившего описание местоположения границ объекта

Раздел 4  
План границ объекта

Лист 81



Масштаб 1:1 000

Используемые условные знаки и обозначения:

- 7 - характерная точка границы публичного сервитута
- (red line) - изменяемая граница публичного сервитута
- (black line) - существующая граница публичного сервитута
- (grey line) - граница земельного участка по сведениям ЕГРН
- (dashed grey line) - граница кадастрового квартала по сведениям ЕГРН

Подпись



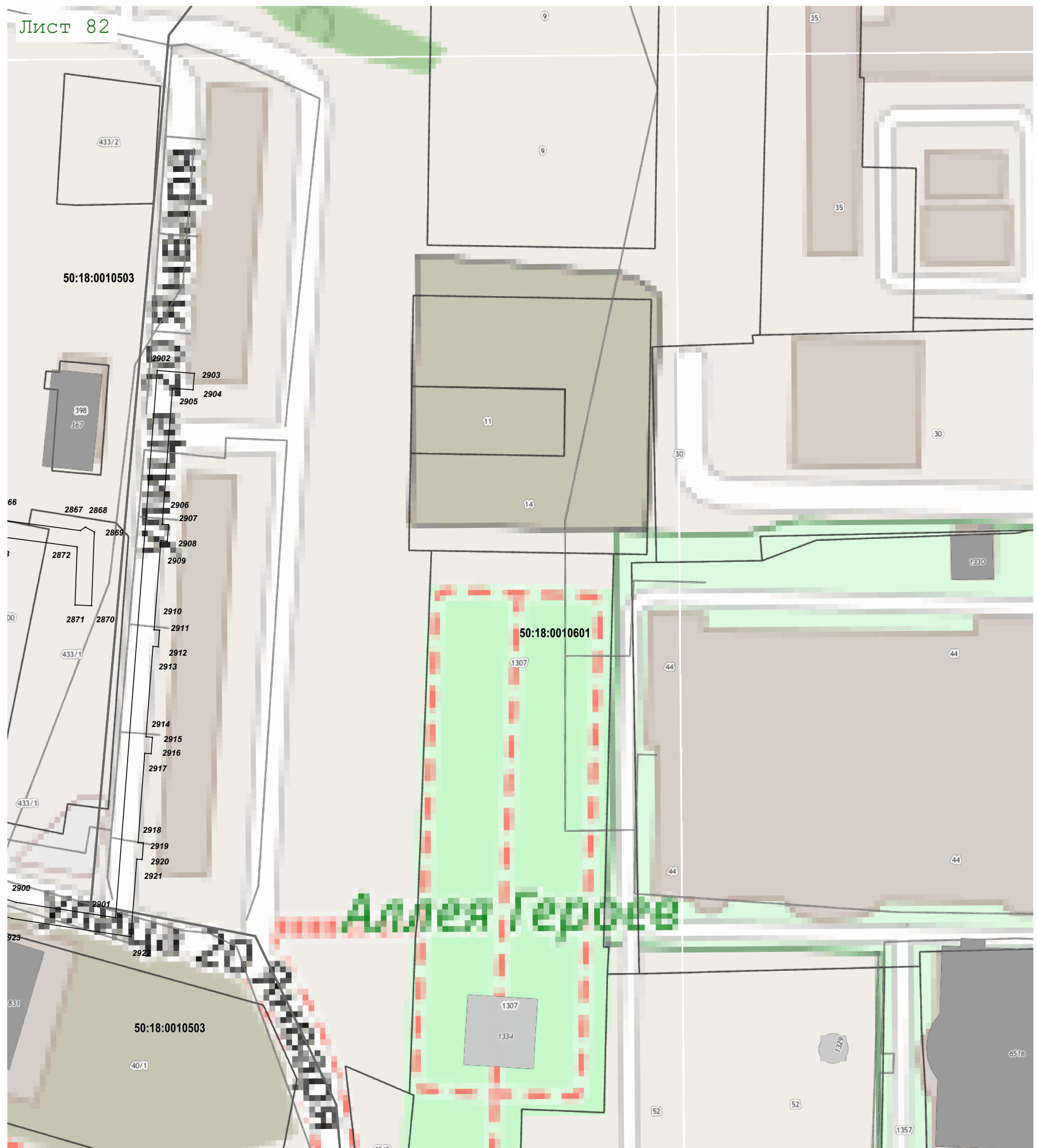
*[Handwritten signature]*

Дата « 7 » августа 20 23 г.

Место для оттиска печати (при наличии) лица, составившего описание местоположения границ объекта

Раздел 4  
План границ объекта

Лист 82



Масштаб 1:1 000

Используемые условные знаки и обозначения:

- 7 - характерная точка границы публичного сервитута
- (red dashed line) - изменяемая граница публичного сервитута
- (black solid line) - существующая граница публичного сервитута
- (grey solid line) - граница земельного участка по сведениям ЕГРН
- (black solid line) - граница кадастрового квартала по сведениям ЕГРН

Подпись

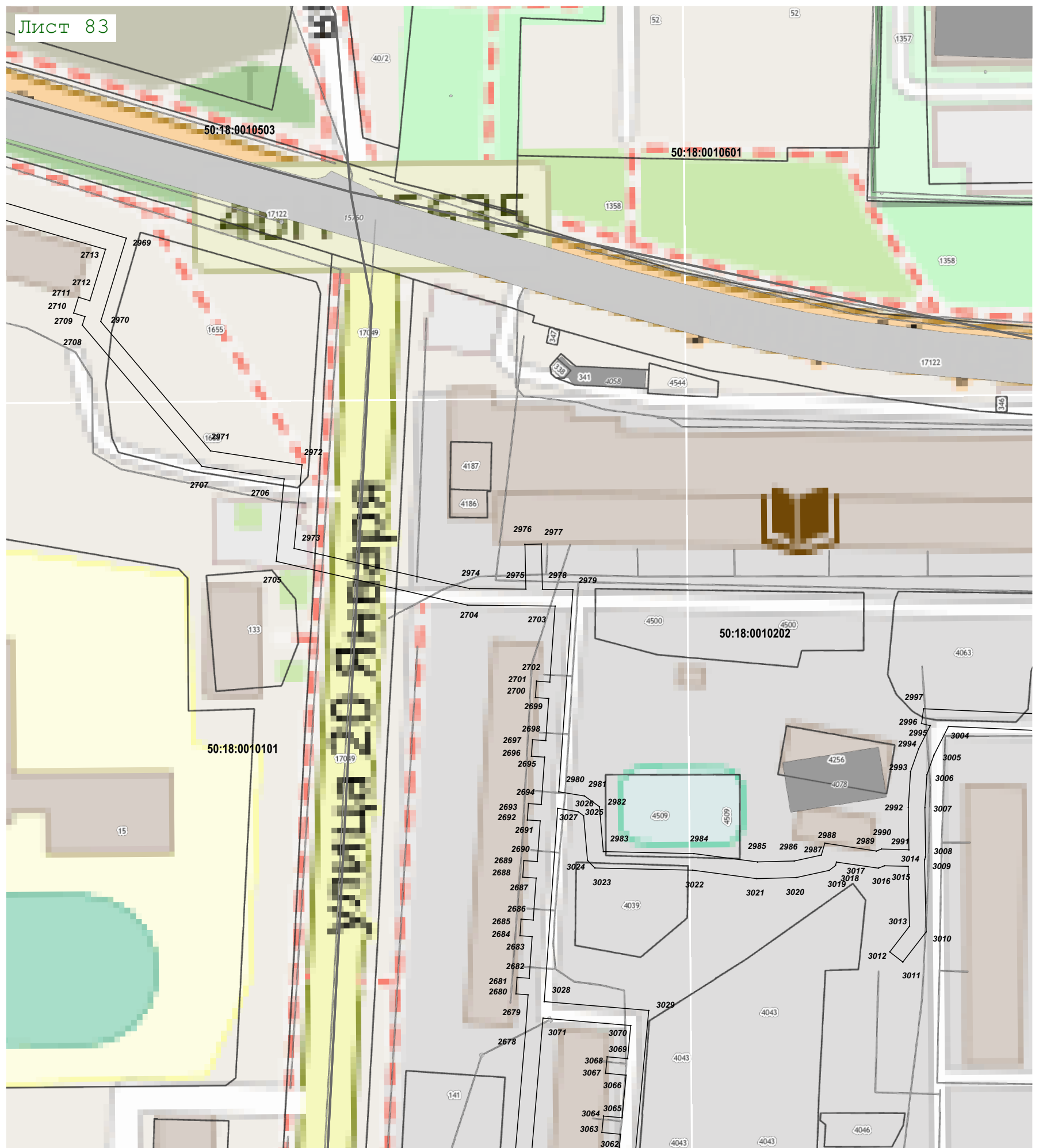


Дата « 7 » августа 20 23 г.

Место для оттиска печати (при наличии) лица, составившего описание местоположения границ объекта

Раздел 4  
План границ объекта

Лист 83



Масштаб 1:1 000

Используемые условные знаки и обозначения:

- 7 - характерная точка границы публичного сервитута
- (red dashed) - изменяемая граница публичного сервитута
- (black solid) - существующая граница публичного сервитута
- (grey dashed) - граница земельного участка по сведениям ЕГРН
- (grey solid) - граница кадастрового квартала по сведениям ЕГРН

Подпись



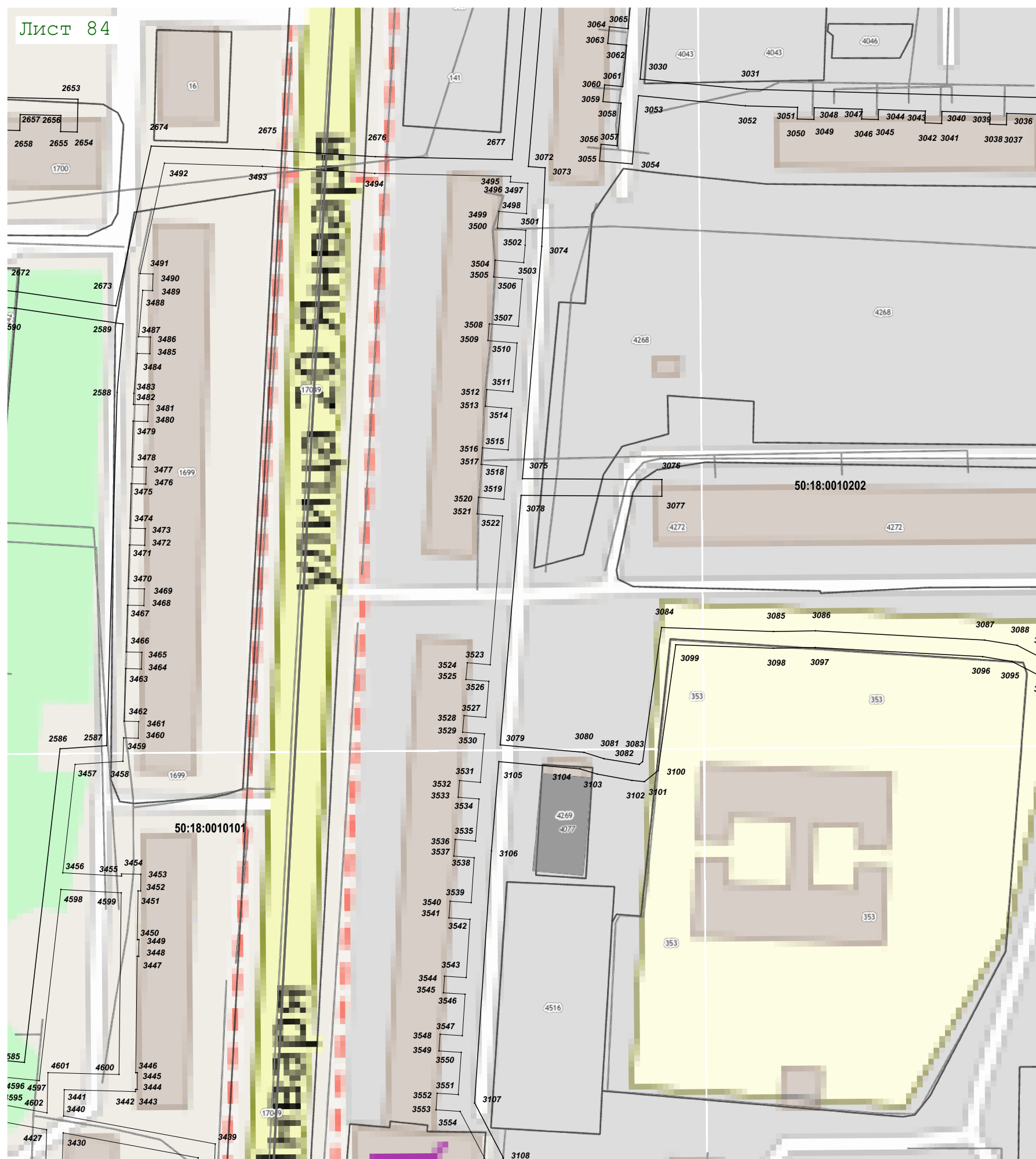
Дата « 7 » августа 20 23 г.

Место для оттиска печати (при наличии) лица, составившего описание местоположения границ объекта



Раздел 4  
План границ объекта

Лист 84



Масштаб 1:1 000

Используемые условные знаки и обозначения:

- 7 - характерная точка границы публичного сервитута
- (red dashed) - изменяемая граница публичного сервитута
- (black solid) - существующая граница публичного сервитута
- (grey solid) - граница земельного участка по сведениям ЕГРН
- (grey dashed) - граница кадастрового квартала по сведениям ЕГРН

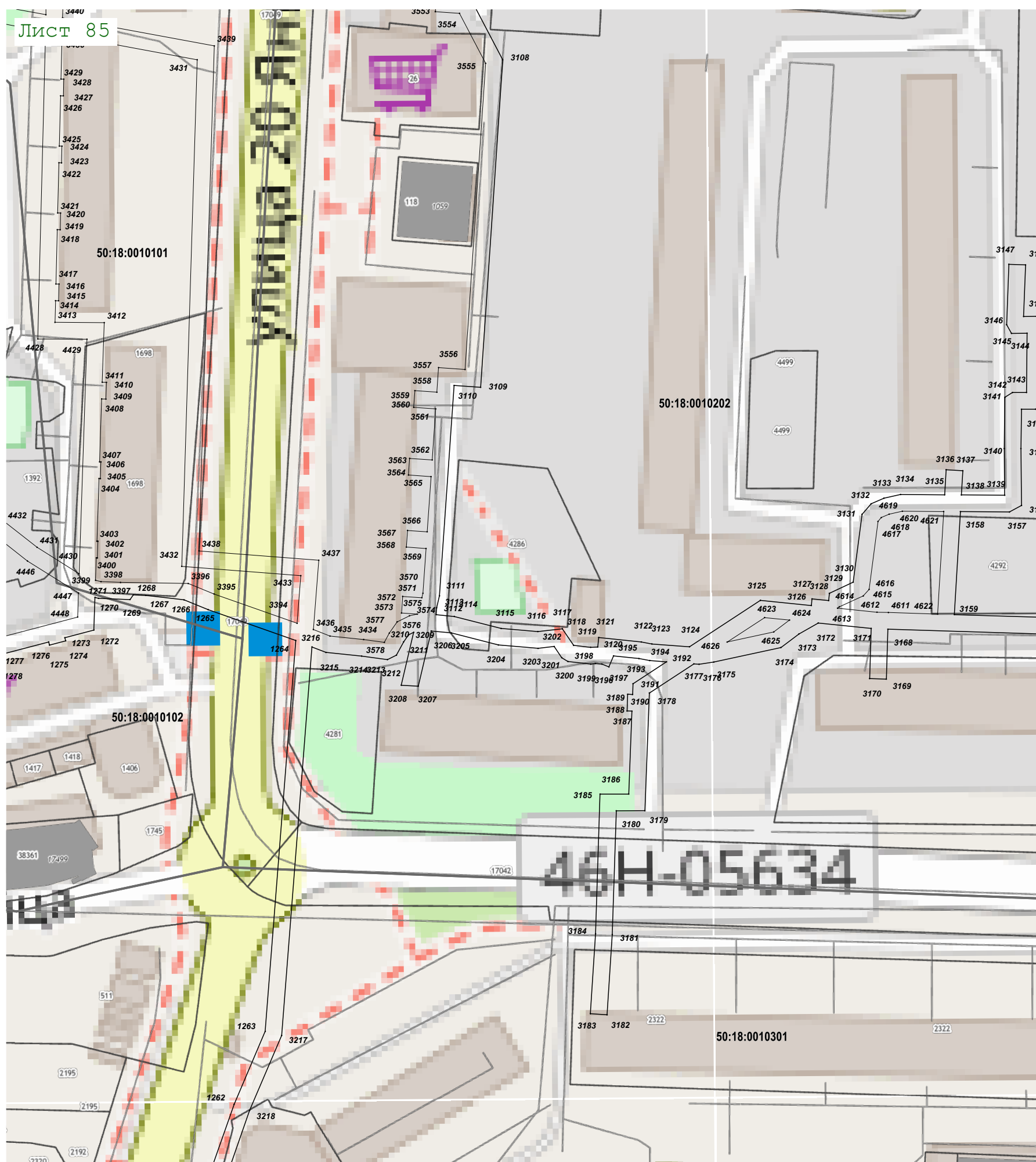
Подпись



Дата « 7 » августа 20 23 г.

Место для оттиска печати (при наличии) лица, составившего описание местоположения границ объекта

Раздел 4  
План границ объекта



Масштаб 1:1 000

Используемые условные знаки и обозначения:

- 7 - характерная точка границы публичного сервитута
- (red dashed line) - изменяемая граница публичного сервитута
- (black solid line) - существующая граница публичного сервитута
- (grey solid line) - граница земельного участка по сведениям ЕГРН
- (dotted grey line) - граница кадастрового квартала по сведениям ЕГРН

Подпись



Дата « 7 » августа 20 23 г.

Место для оттиска печати (при наличии) лица, составившего описание местоположения границ объекта

Раздел 4  
План границ объекта

Лист 86



Масштаб 1:1 000

Используемые условные знаки и обозначения:

- 7 - характерная точка границы публичного сервитута
- (red) - изменяемая граница публичного сервитута
- (black) - существующая граница публичного сервитута
- (grey) - граница земельного участка по сведениям ЕГРН
- (dashed) - граница кадастрового квартала по сведениям ЕГРН

Подпись



Дата « 7 » августа 20 23 г.

Место для оттиска печати (при наличии) лица, составившего описание местоположения границ объекта





Раздел 4  
План границ объекта

Лист 88



Масштаб 1:1 000

Используемые условные знаки и обозначения:

- 7 - характерная точка границы публичного сервитута
- (красная) - изменяемая граница публичного сервитута
- (черная) - существующая граница публичного сервитута
- (серая) - граница земельного участка по сведениям ЕГРН
- (темно-серая) - граница кадастрового квартала по сведениям ЕГРН

Подпись



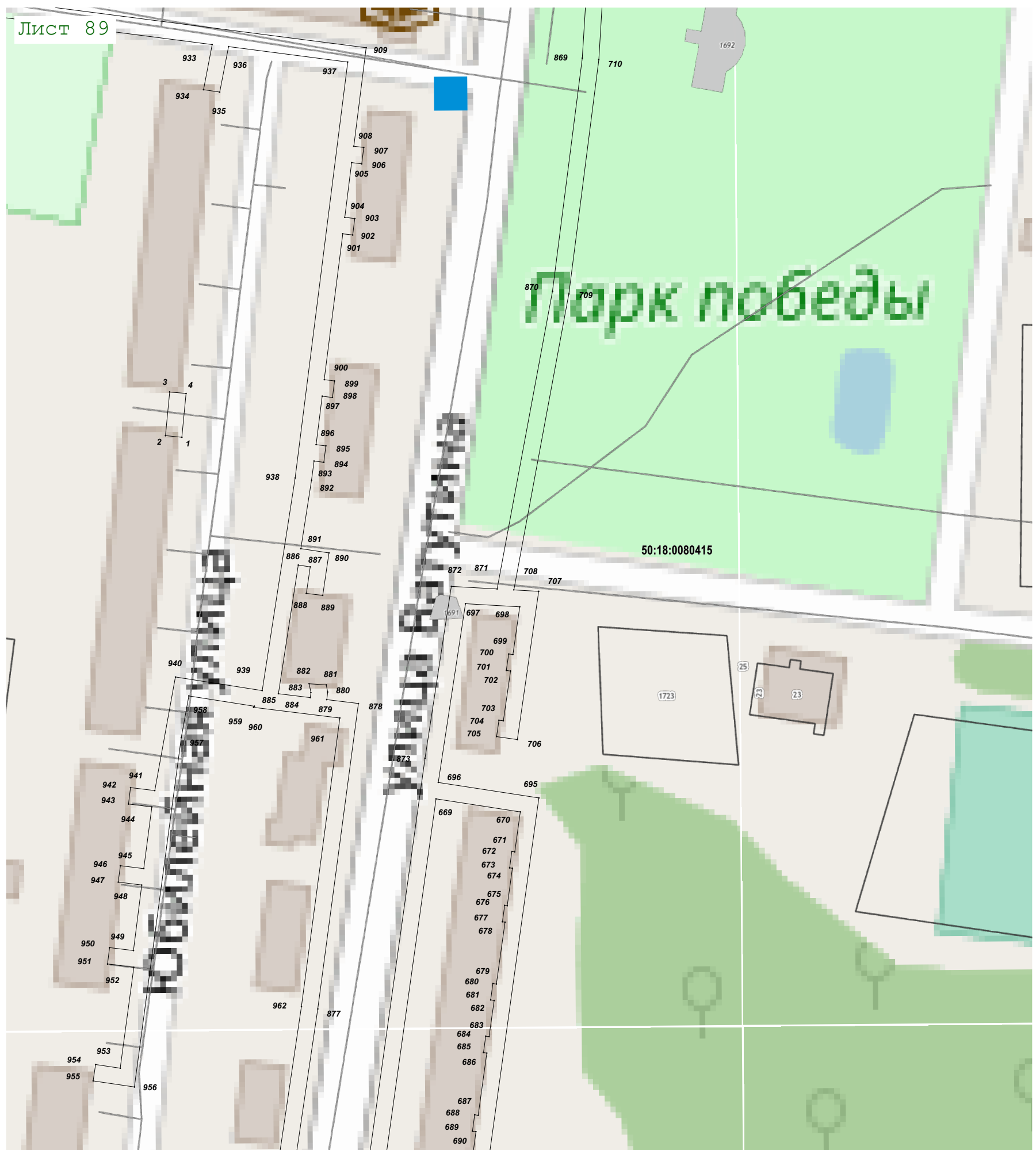
*[Handwritten signature]*

Дата « 7 » августа 20 23 г.

Место для оттиска печати (при наличии) лица, составившего описание местоположения границ объекта

Раздел 4  
План границ объекта

Лист 89



Масштаб 1:1 000

Используемые условные знаки и обозначения:

- 7 - характерная точка границы публичного сервитута
- (red) - изменяемая граница публичного сервитута
- (black) - существующая граница публичного сервитута
- (grey) - граница земельного участка по сведениям ЕГРН
- (dashed) - граница кадастрового квартала по сведениям ЕГРН

Подпись



Дата « 7 » августа 20 23 г.

Место для оттиска печати (при наличии) лица, составившего описание местоположения границ объекта



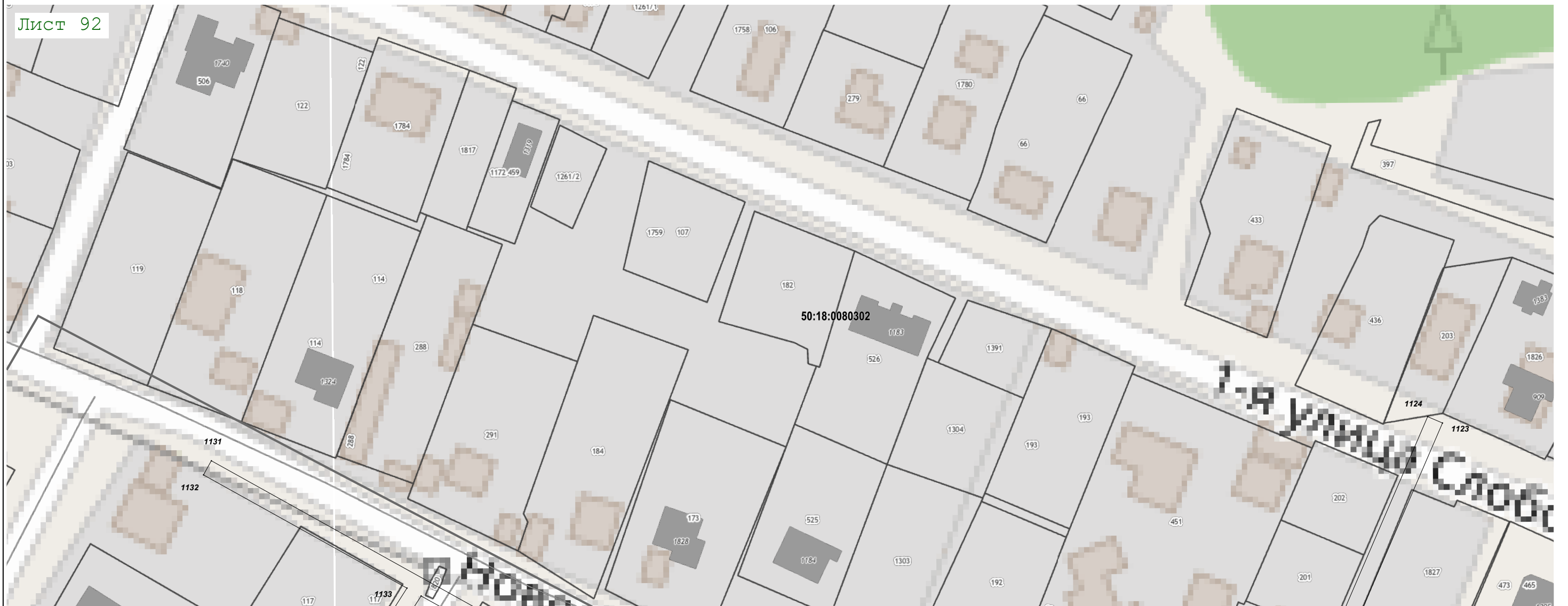











Раздел 4  
План границ объекта

Лист 92



Масштаб 1:1 000

Используемые условные знаки и обозначения:

-  7 - характерная точка границы публичного сервитута
-  - изменяемая граница публичного сервитута
-  - существующая граница публичного сервитута
-  - граница земельного участка по сведениям ЕГРН
-  - граница кадастрового квартала по сведениям ЕГРН

Подпись



Дата « 7 » августа 20 23 г.

Место для оттиска печати (при наличии) лица, составившего описание местоположения границ объекта



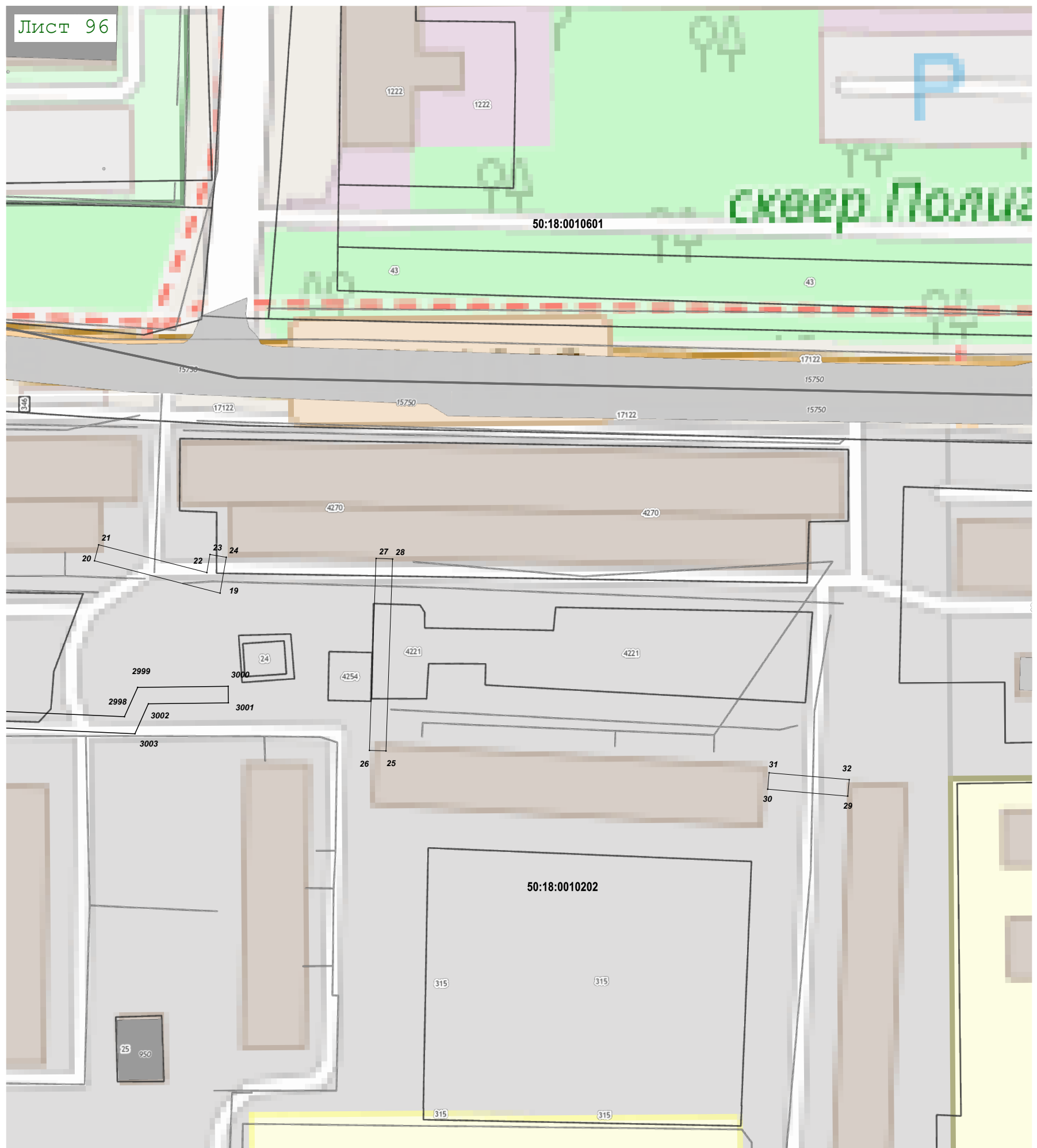






Раздел 4  
План границ объекта

Лист 96



Масштаб 1:1 000

Используемые условные знаки и обозначения:

- 7 - характерная точка границы публичного сервитута
- (red dashed line) - изменяемая граница публичного сервитута
- (solid black line) - существующая граница публичного сервитута
- (thin grey line) - граница земельного участка по сведениям ЕГРН
- (thick grey line) - граница кадастрового квартала по сведениям ЕГРН

Подпись

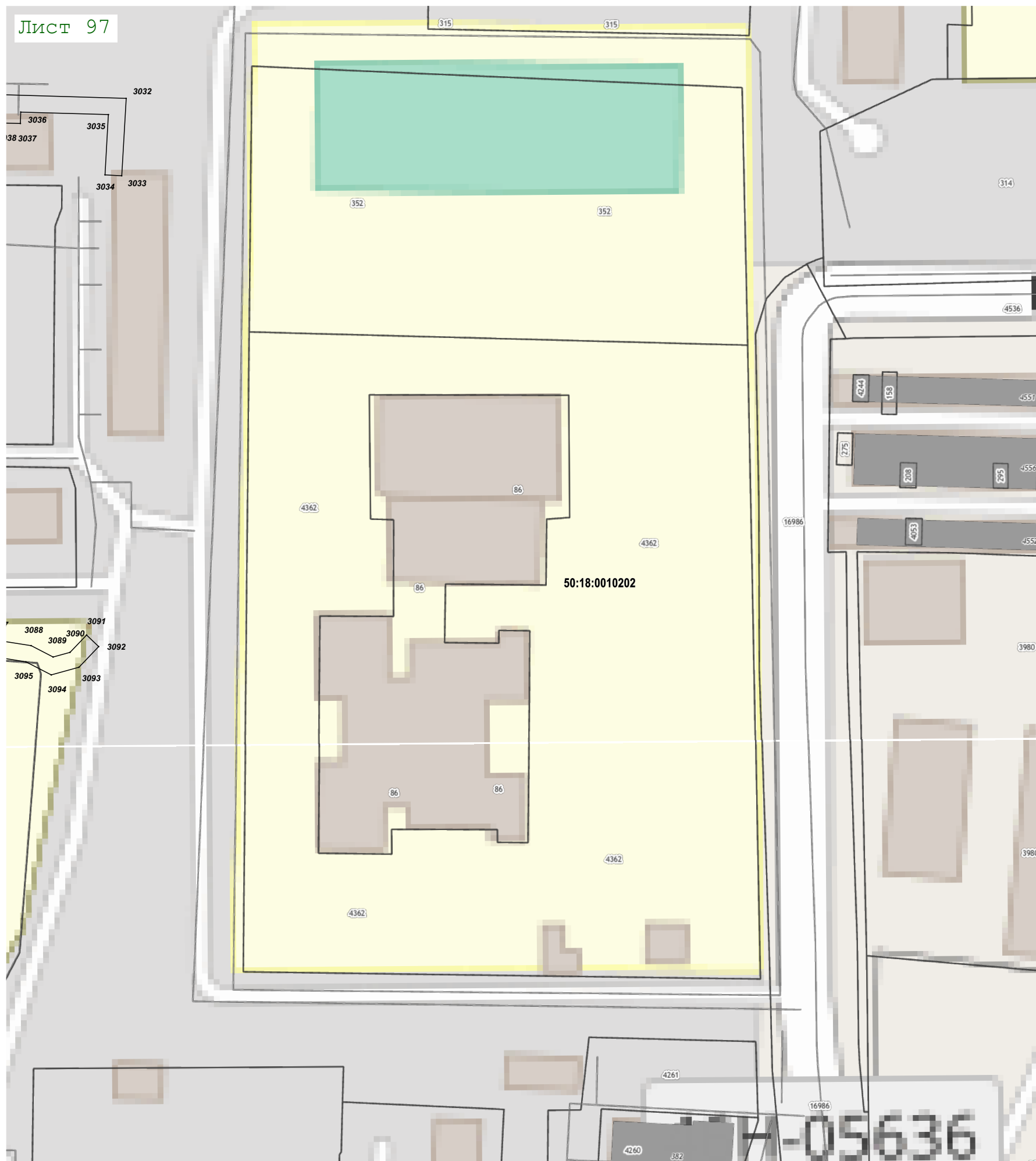


Дата « 7 » августа 20 23 г.

Место для оттиска печати (при наличии) лица, составившего описание местоположения границ объекта

Раздел 4  
План границ объекта

Лист 97



Масштаб 1:1 000

Используемые условные знаки и обозначения:

- 7 - характерная точка границы публичного сервитута
- (red line) - изменяемая граница публичного сервитута
- (black line) - существующая граница публичного сервитута
- (thin black line) - граница земельного участка по сведениям ЕГРН
- (dashed line) - граница кадастрового квартала по сведениям ЕГРН

Подпись

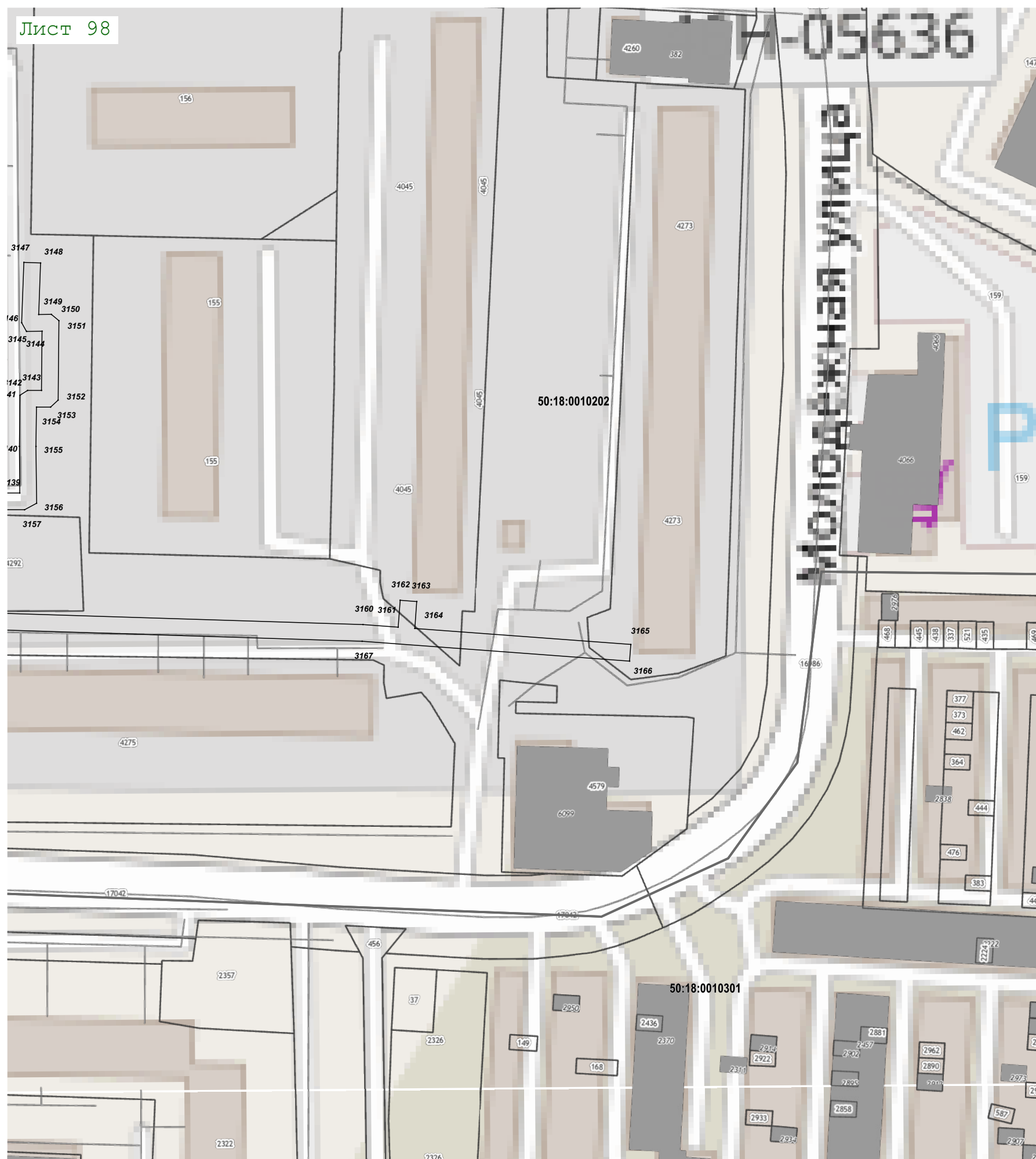


Дата « 7 » августа 20 23 г.

Место для оттиска печати (при наличии) лица, составившего описание местоположения границ объекта

Раздел 4  
План границ объекта

Лист 98



Масштаб 1:1 000

Используемые условные знаки и обозначения:

- 7 - характерная точка границы публичного сервитута
- (red line) - изменяемая граница публичного сервитута
- (black line) - существующая граница публичного сервитута
- (grey line) - граница земельного участка по сведениям ЕГРН
- (dashed grey line) - граница кадастрового квартала по сведениям ЕГРН

Подпись



Дата « 7 » августа 20 23 г.

Место для оттиска печати (при наличии) лица, составившего описание местоположения границ объекта





Раздел 4  
План границ объекта

Лист 100



Масштаб 1:1 000

Используемые условные знаки и обозначения:

- 7 - характерная точка границы публичного сервитута
- (red) - изменяемая граница публичного сервитута
- (black) - существующая граница публичного сервитута
- (grey) - граница земельного участка по сведениям ЕГРН
- (dashed) - граница кадастрового квартала по сведениям ЕГРН

Подпись



*[Handwritten signature]*

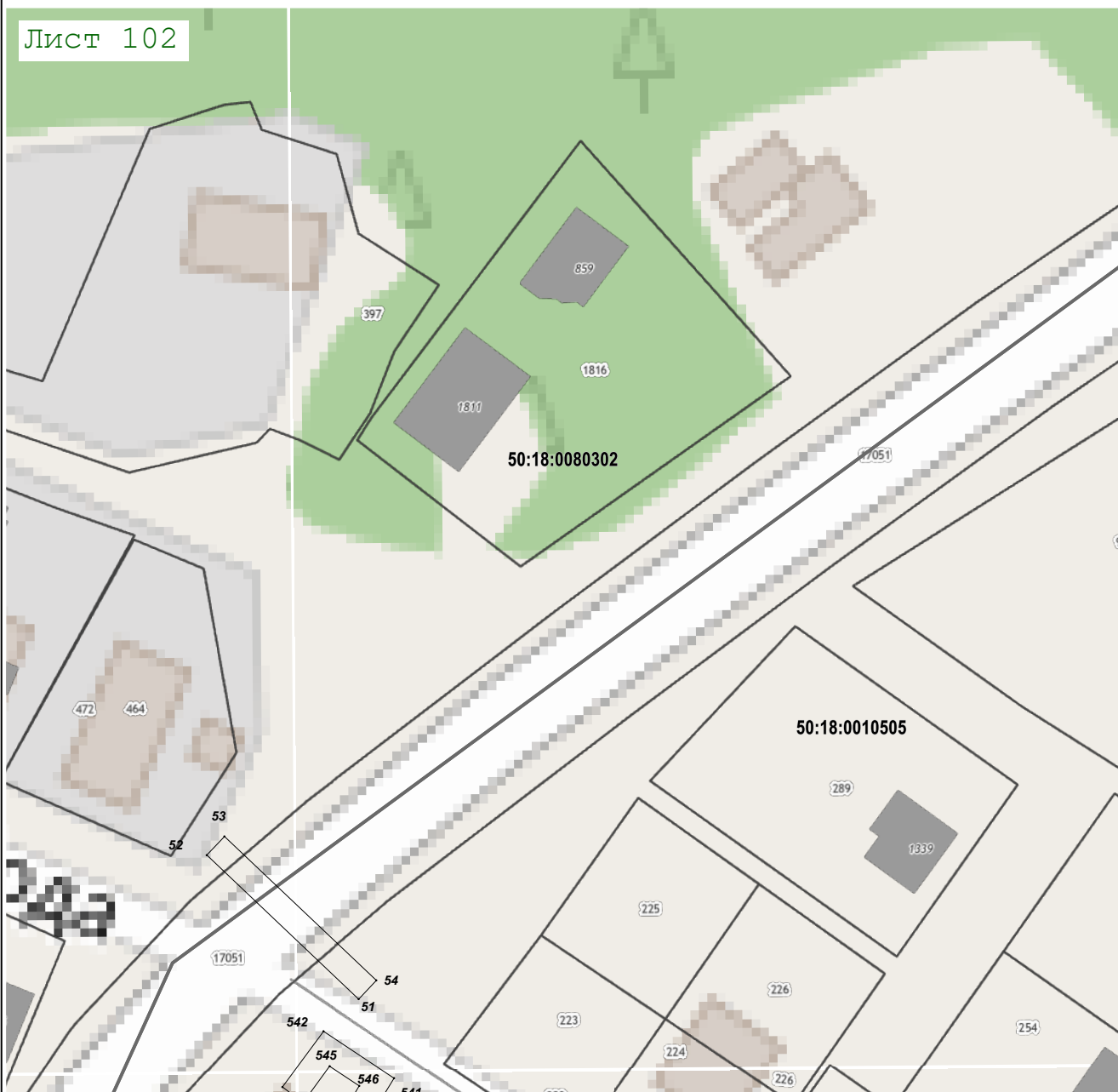
Дата « 7 » августа 20 23 г.

Место для оттиска печати (при наличии) лица, составившего описание местоположения границ объекта








Раздел 4  
План границ объекта

Лист 102



Масштаб 1:1 000

**Используемые условные знаки и обозначения:**

-  7 - характерная точка границы публичного сервитута
-  - изменяемая граница публичного сервитута
-  - существующая граница публичного сервитута
-  - граница земельного участка по сведениям ЕГРН
-  - граница кадастрового квартала по сведениям ЕГРН

Подпись \_\_\_\_\_



Дата « 7 » августа 20 23 г.

Место для оттиска печати (при наличии) лица, составившего описание местоположения границ объекта



Раздел 4  
План границ объекта

Лист 103



Масштаб 1:1 000

Используемые условные знаки и обозначения:

- 7 - характерная точка границы публичного сервитута
- (red) - изменяемая граница публичного сервитута
- (black) - существующая граница публичного сервитута
- (grey) - граница земельного участка по сведениям ЕГРН
- (dashed) - граница кадастрового квартала по сведениям ЕГРН

Подпись

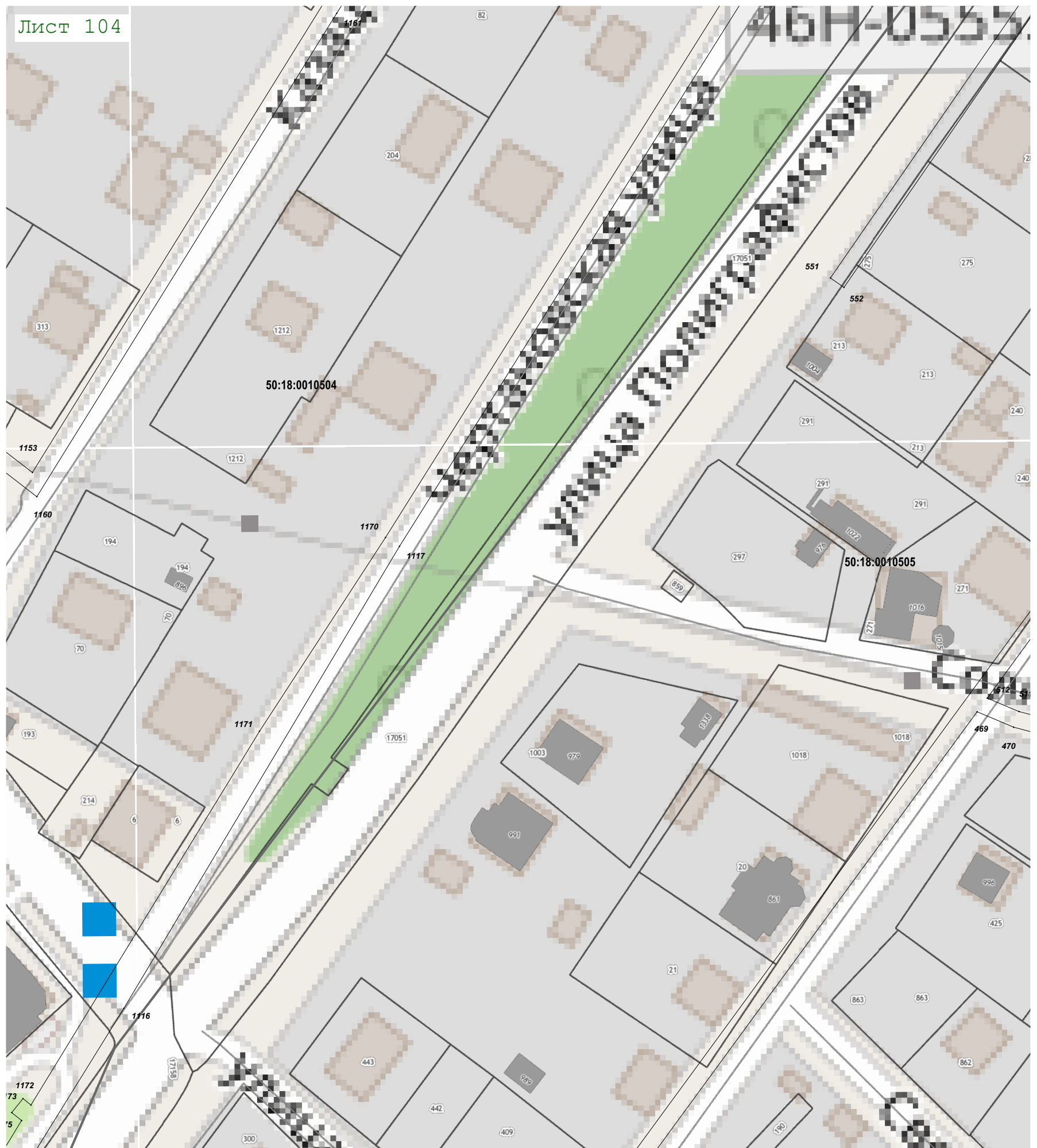


Дата « 7 » августа 20 23 г.

Место для оттиска печати (при наличии) лица, составившего описание местоположения границ объекта






Раздел 4  
План границ объекта

Лист 104



Масштаб 1:1 000

Используемые условные знаки и обозначения:

-  7 - характерная точка границы публичного сервитута
-  - изменяемая граница публичного сервитута
-  - существующая граница публичного сервитута
-  - граница земельного участка по сведениям ЕГРН
-  - граница кадастрового квартала по сведениям ЕГРН

Подпись

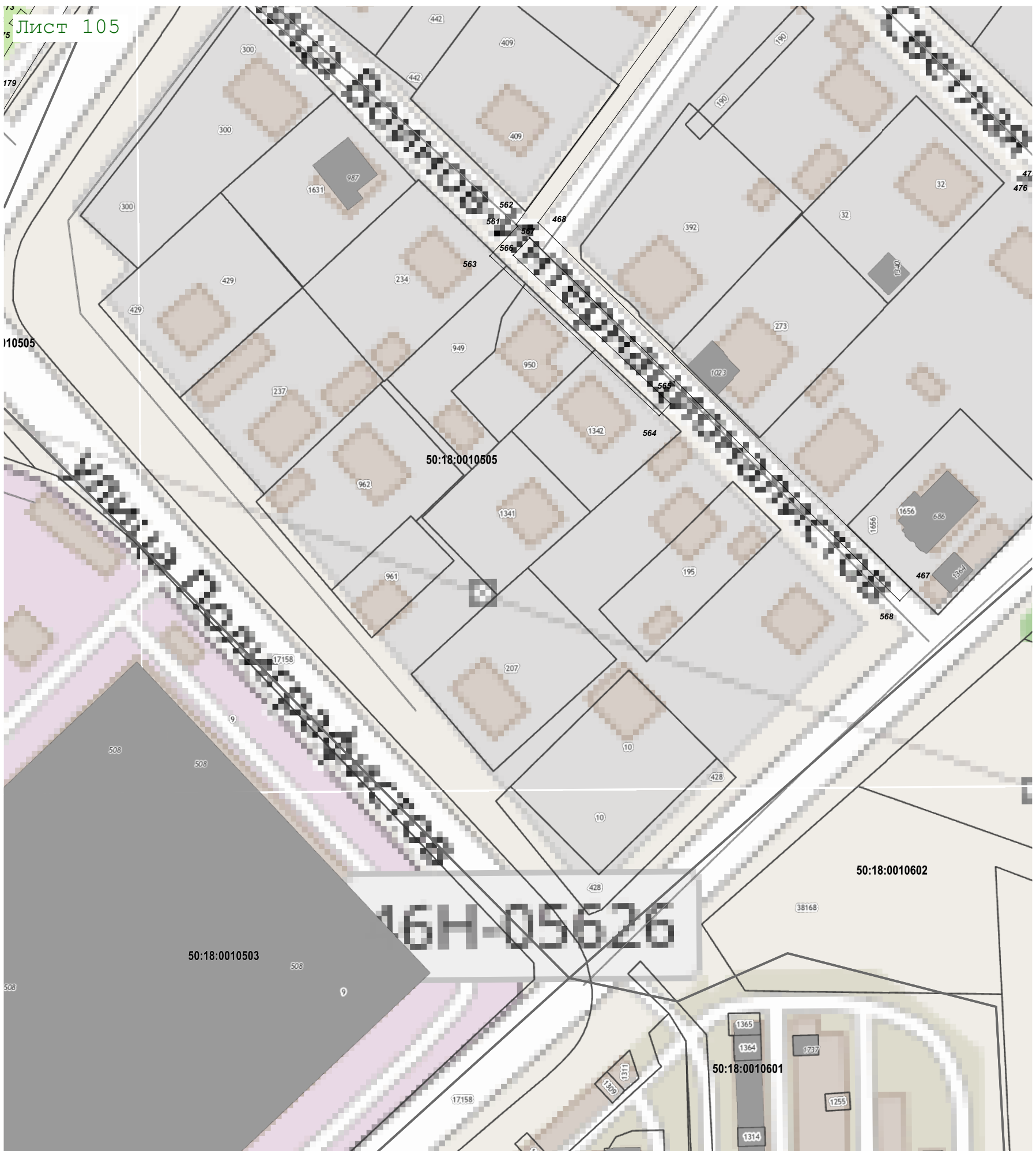


Дата « 7 » августа 20 23 г.

Место для оттиска печати (при наличии) лица, составившего описание местоположения границ объекта



Раздел 4  
План границ объекта



Масштаб 1:1 000

Используемые условные знаки и обозначения:

- 7 - характерная точка границы публичного сервитута
- (red) - изменяемая граница публичного сервитута
- (black) - существующая граница публичного сервитута
- (grey) - граница земельного участка по сведениям ЕГРН
- (dashed) - граница кадастрового квартала по сведениям ЕГРН

Подпись



Дата « 7 » августа 20 23 г.

Место для оттиска печати (при наличии) лица, составившего описание местоположения границ объекта








Раздел 4  
План границ объекта

Лист 106



Масштаб 1:1 000

Используемые условные знаки и обозначения:

-  7 - характеристическая точка границы публичного сервитута
-  - изменяемая граница публичного сервитута
-  - существующая граница публичного сервитута
-  - граница земельного участка по сведениям ЕГРН
-  - граница кадастрового квартала по сведениям ЕГРН

Подпись



Дата « 7 » августа 20 23 г.

Место для оттиска печати (при наличии) лица, составившего описание местоположения границ объекта






Раздел 4  
План границ объекта

Лист 107



Масштаб 1:1 000

Используемые условные знаки и обозначения:

-  7 - характерная точка границы публичного сервитута
-  - изменяемая граница публичного сервитута
-  - существующая граница публичного сервитута
-  - граница земельного участка по сведениям ЕГРН
-  - граница кадастрового квартала по сведениям ЕГРН

Подпись

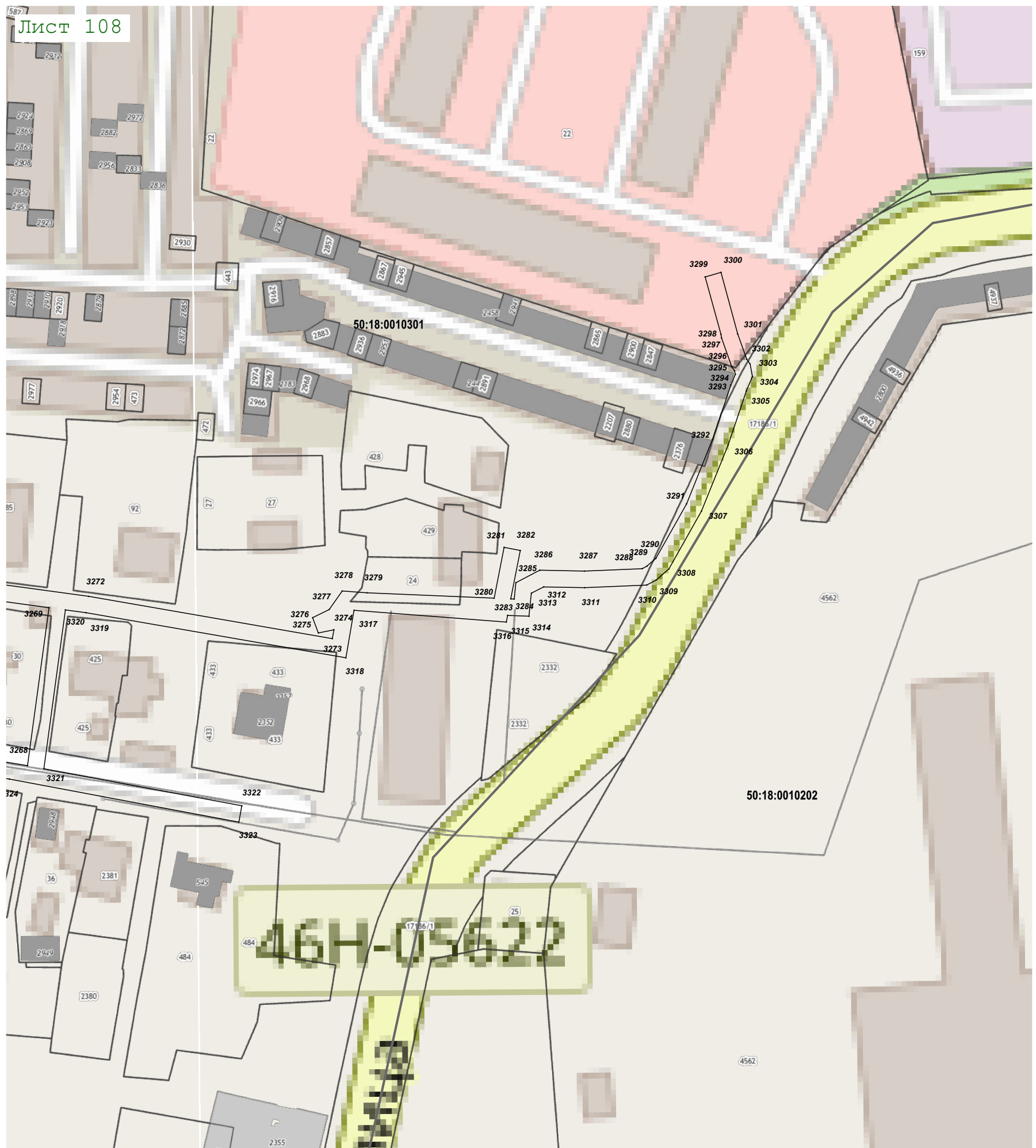


Дата « 7 » августа 20 23 г.

Место для оттиска печати (при наличии) лица, составившего описание местоположения границ объекта

Раздел 4  
План границ объекта

Лист 108



Масштаб 1:1 000

Используемые условные знаки и обозначения:

- 7 - характерная точка границы публичного сервитута
- (red) - изменяемая граница публичного сервитута
- (black) - существующая граница публичного сервитута
- (grey) - граница земельного участка по сведениям ЕГРН
- (dashed) - граница кадастрового квартала по сведениям ЕГРН

Подпись



Дата « 7 » августа 20 23 г.

Место для оттиска печати (при наличии) лица, составившего описание местоположения границ объекта



Раздел 4  
План границ объекта

Лист 109



Масштаб 1:1 000

Используемые условные знаки и обозначения:

- 7 - характерная точка границы публичного сервитута
- - изменяемая граница публичного сервитута
- (red) - существующая граница публичного сервитута
- (black) - граница земельного участка по сведениям ЕГРН
- (grey) - граница кадастрового квартала по сведениям ЕГРН

Подпись



Дата « 7 » августа 20 23 г.

Место для оттиска печати (при наличии) лица, составившего описание местоположения границ объекта

Раздел 4  
План границ объекта

Лист 110



Масштаб 1:1 000

Используемые условные знаки и обозначения:

- 7 - характерная точка границы публичного сервитута
- (red line) - изменяемая граница публичного сервитута
- (black line) - существующая граница публичного сервитута
- (grey line) - граница земельного участка по сведениям ЕГРН
- (dashed grey line) - граница кадастрового квартала по сведениям ЕГРН

Подпись



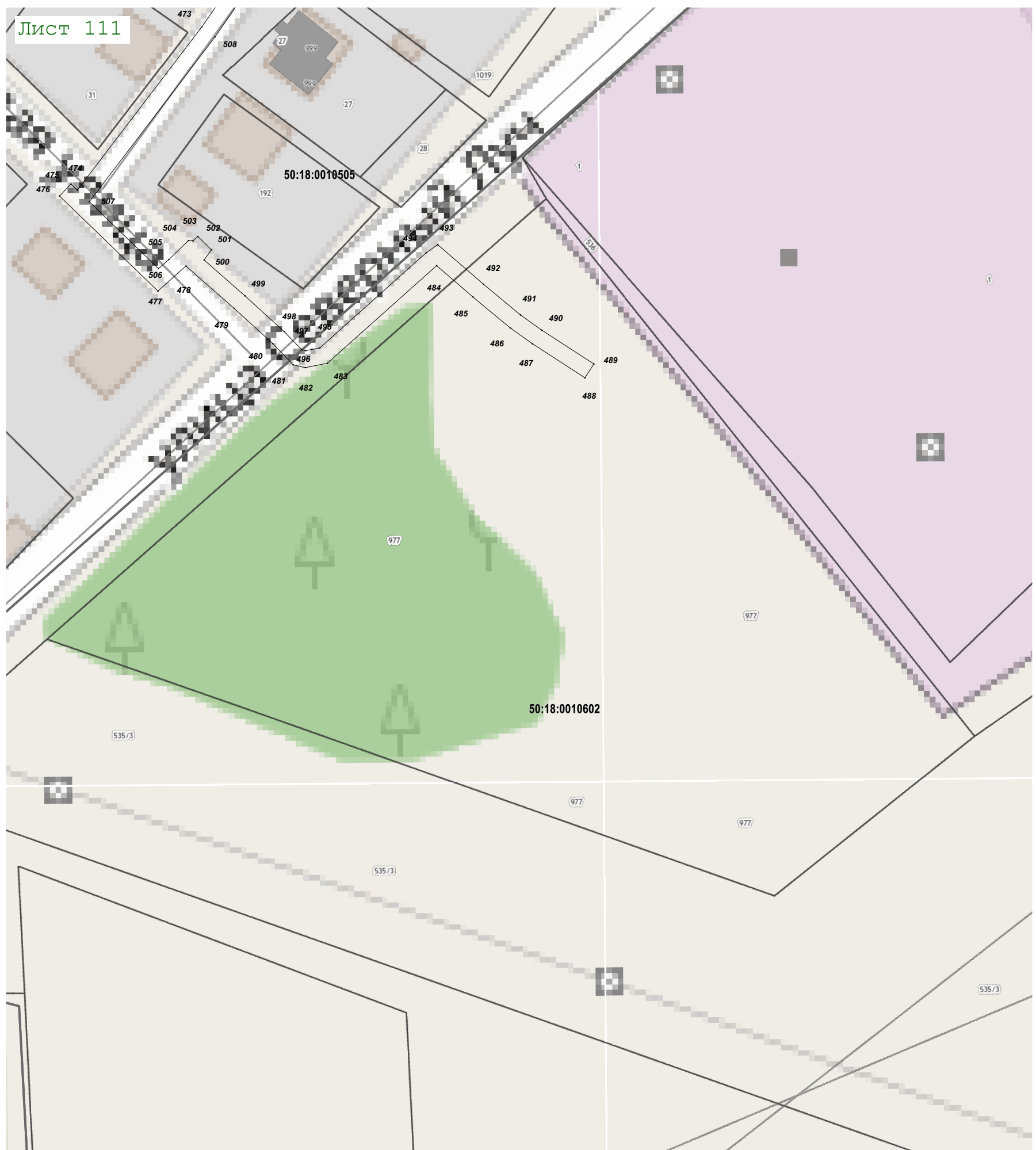
*[Handwritten signature]*

Дата « 7 » августа 20 23 г.

Место для оттиска печати (при наличии) лица, составившего описание местоположения границ объекта

Раздел 4  
План границ объекта

Лист 111



Масштаб 1:1 000

Используемые условные знаки и обозначения:

- 7 - характерная точка границы публичного сервитута
- (red) - изменяемая граница публичного сервитута
- (black) - существующая граница публичного сервитута
- (grey) - граница земельного участка по сведениям ЕГРН
- (dashed) - граница кадастрового квартала по сведениям ЕГРН

Подпись



Дата « 7 » августа 20 23 г.

Место для оттиска печати (при наличии) лица, составившего описание местоположения границ объекта



Раздел 4  
План границ объекта

Лист 112



Масштаб 1:1 000

Используемые условные знаки и обозначения:

- 7 - характерная точка границы публичного сервитута
- (red) - изменяемая граница публичного сервитута
- (black) - существующая граница публичного сервитута
- (grey) - граница земельного участка по сведениям ЕГРН
- (dashed) - граница кадастрового квартала по сведениям ЕГРН

Подпись



*[Handwritten signature]*

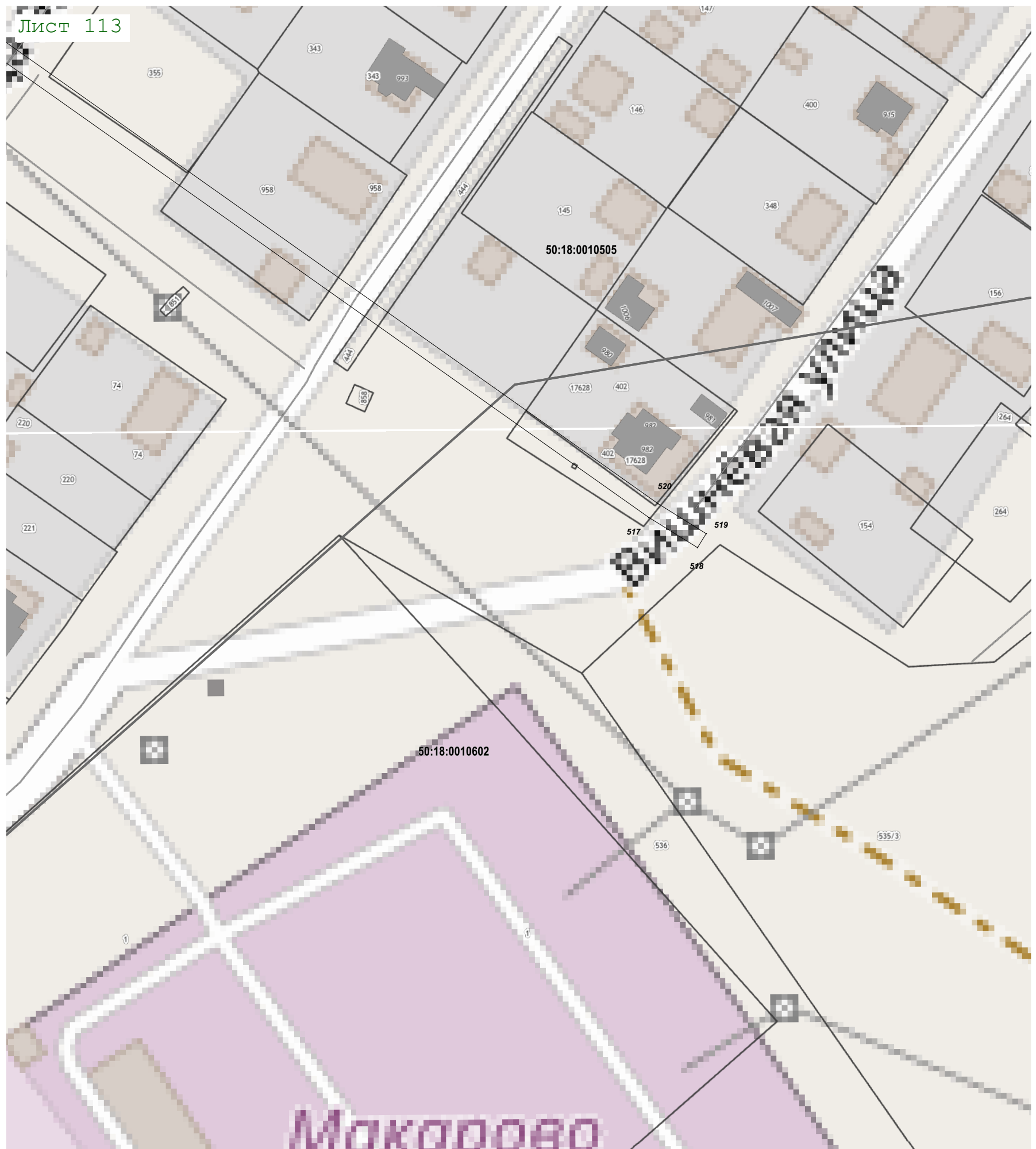
Дата « 7 » августа 20 23 г.

Место для оттиска печати (при наличии) лица, составившего описание местоположения границ объекта



Раздел 4  
План границ объекта

Лист 113



Масштаб 1:1 000

Используемые условные знаки и обозначения:

- 7 - характерная точка границы публичного сервитута
- (red) - изменяемая граница публичного сервитута
- (black) - существующая граница публичного сервитута
- (grey) - граница земельного участка по сведениям ЕГРН
- (dashed) - граница кадастрового квартала по сведениям ЕГРН

Подпись

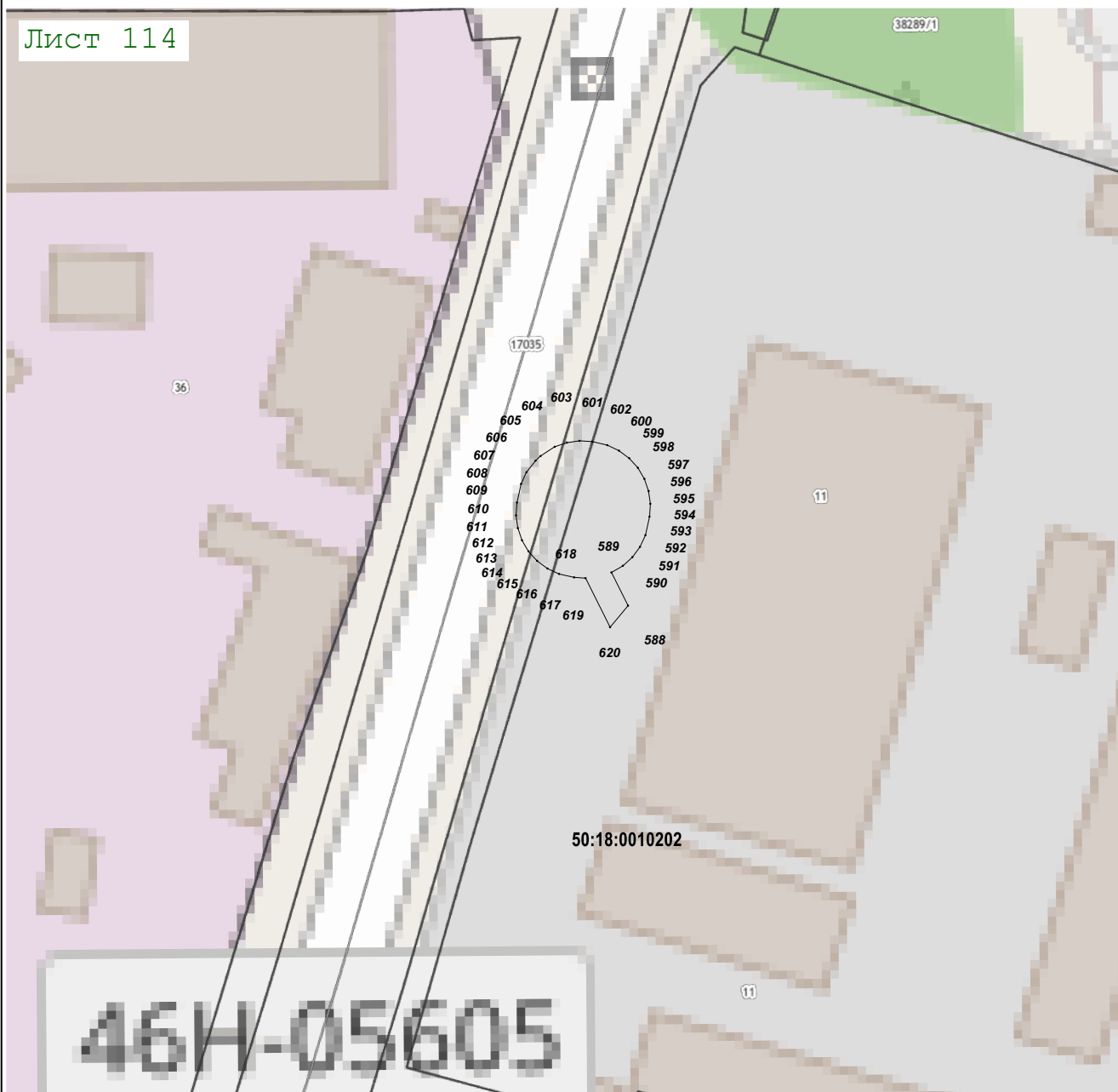


Дата « 7 » августа 20 23 г.

Место для оттиска печати (при наличии) лица, составившего описание местоположения границ объекта






Раздел 4  
План границ объекта

Лист 114



Масштаб 1:1 000

Используемые условные знаки и обозначения:

-  7 - характерная точка границы публичного сервитута
-  - изменяемая граница публичного сервитута
-  - существующая граница публичного сервитута
-  - граница земельного участка по сведениям ЕГРН
-  - граница кадастрового квартала по сведениям ЕГРН

Подпись



Дата « 7 » августа 20 23 г.

Место для оттиска печати (при наличии) лица, составившего описание местоположения границ объекта